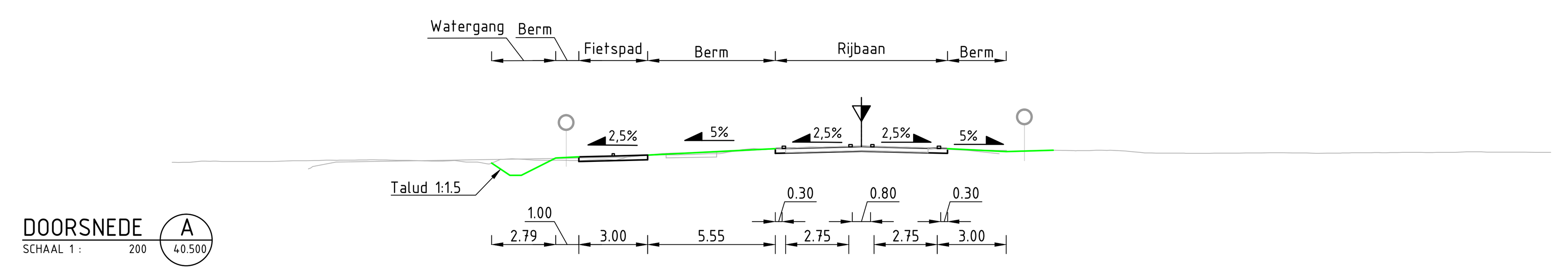

MAAIVELDHOOGTE IN METERS NIEUWE SITUATIE	[illegible]
AFSTAND UIT AS IN METERS NIEUWE SITUATIE	[illegible]
MAAIVELDHOOGTE IN METERS BESTAANDE SITUATIE	[illegible]

Algemeen (bestaand)

- verkeersbord
- wegwijzer
- boom
- lichtmast
- straatkolk/trottoirkolk
- inspectieput
- Telecom kast
- haltepaal
- beton verharding
- straatwerk
- asfalt verharding

Project (nieuwe situatie)

- kant verharding rijbaan
- kant verharding fietspad
- kant verharding voetpad
- trottoirband
- opsluitband
- rws-band
- leiconband
- uitritblokken
- duiker
- grondwerklijn
- talud steiler dan 1:7
- kadastrale grens
- aankoopgrens
- verwijderen boom
- planten boom
- tegelverharding
- grasbetonsteen
- overrijdbaar weggedeelte (materiaal nader te bepalen)
- berm (gras)

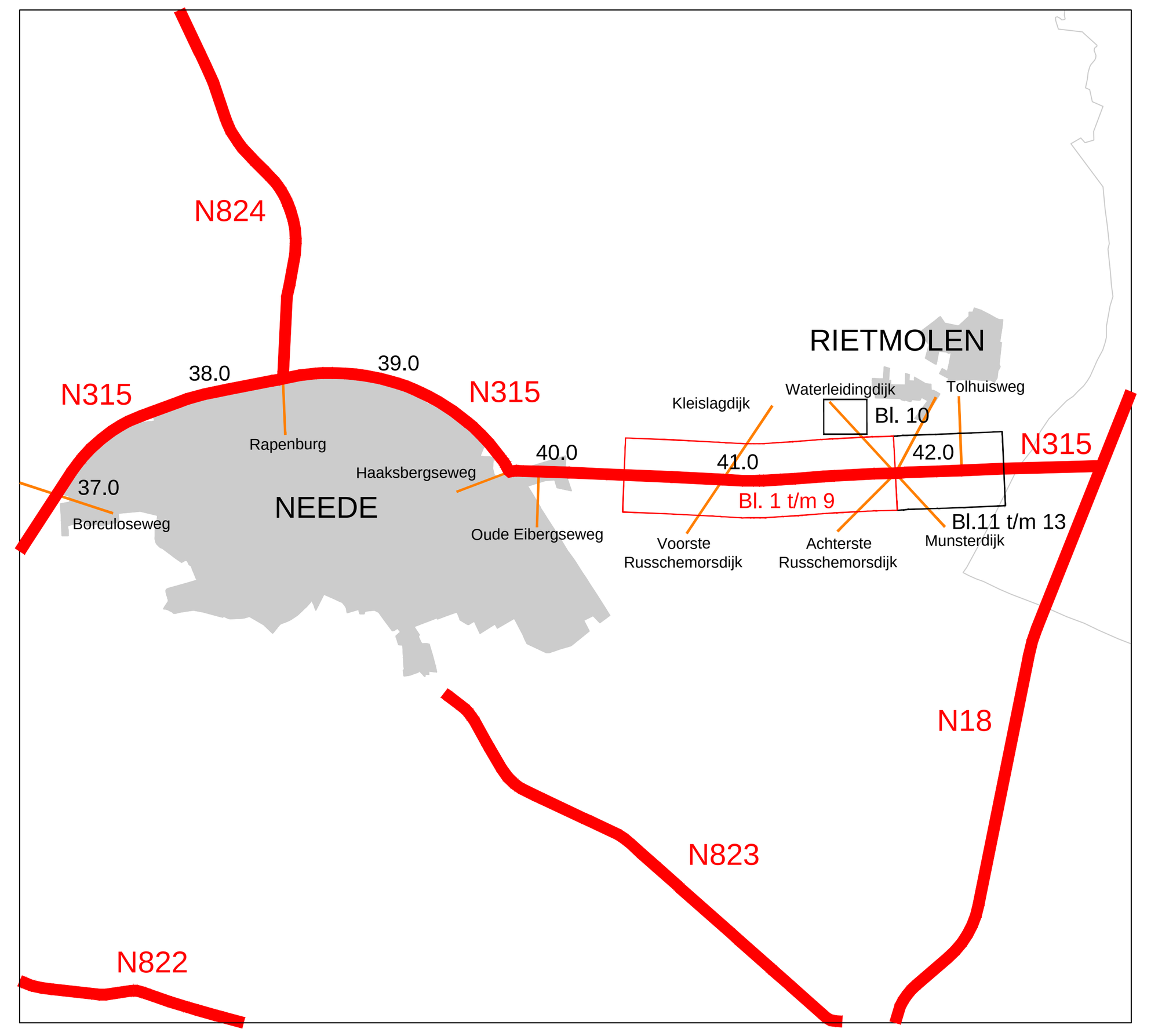

code	omschrijving	datum	getekend	gecontroleerd
4				
3				
2				
1				

provincie Gelderland

Afdeling Uitvoering Werken

Team
Ontwerp en Realisatie Werken

bureau uitbesteding: BonTraffics bv specialisten in verkeer

N315 - traject 127 (Ruurlo - Neede)
Haaksbergseweg (Neede - N18)
Definitief ontwerp
Situatietekening
Km. 40.340 - km. 40.510

besteknummer: 0000
documenttype: Tekening
documentnummer: ----

getekend	O. Huisman	datum	21-04-17	schaal: 1:200	in 13 bladen , bladnr. 1
gecontroleerd	D. Lems	datum	21-04-17	formaat: 594 x 1189	projectnummer: 60750195
vrijgegeven	B. van Ginkel	datum	21-04-17	tekeningnummer: 60750195-301-01	
status	Definitief	versie	1.1		

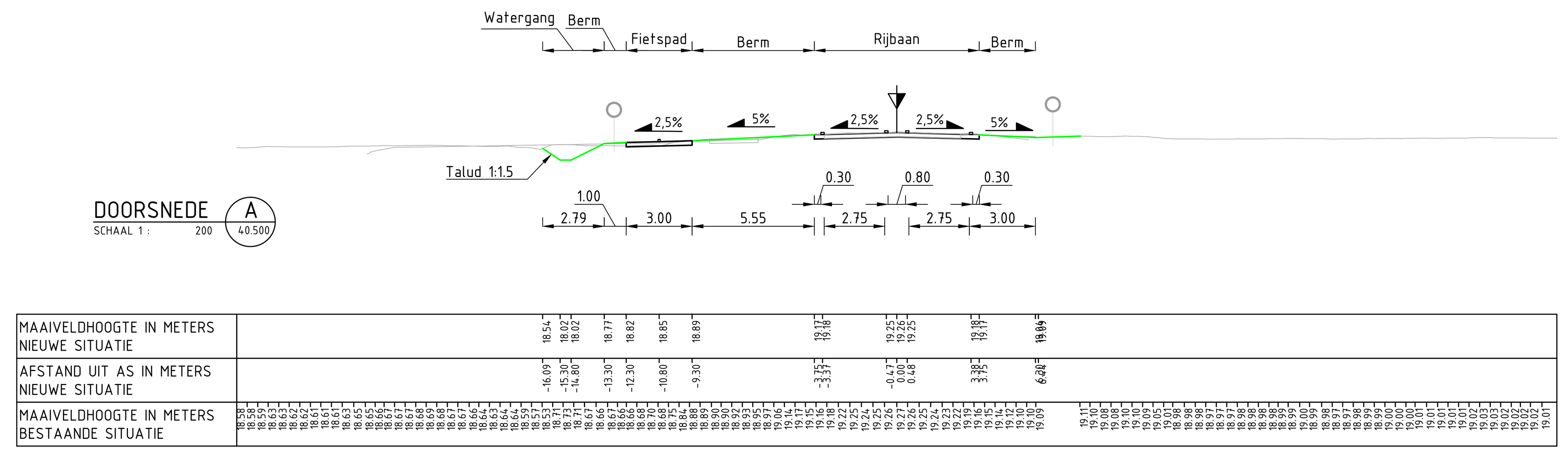

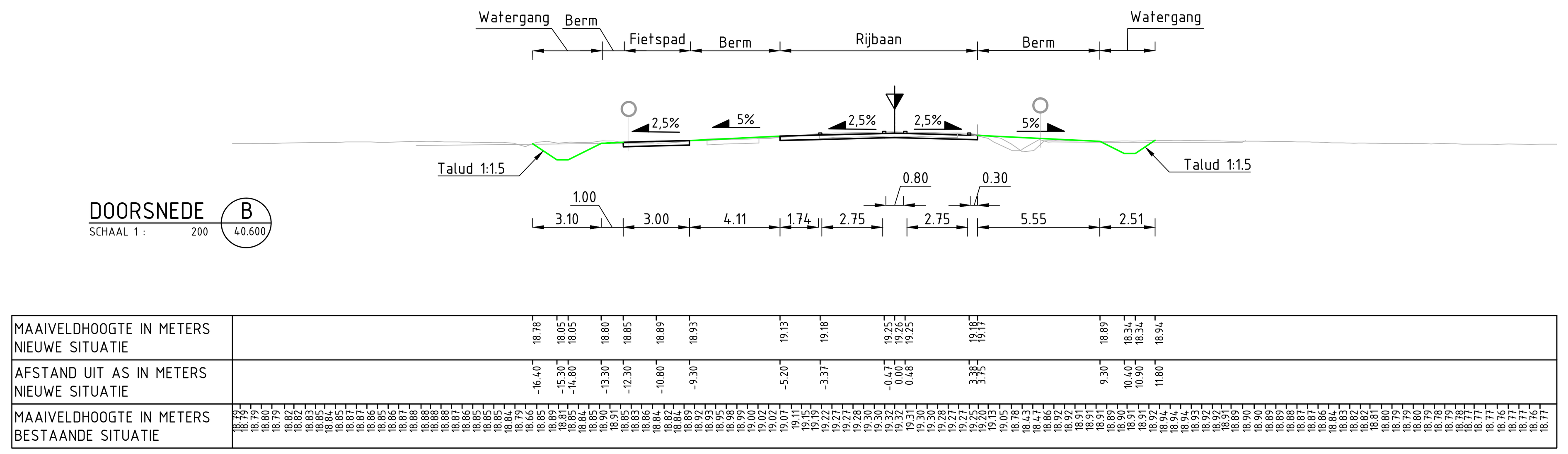

Algemeen (bestaand)

- verkeersbord
- wegwijzer
- boom
- lichtmast
- straatkolk/trottoirkolk
- inspectieput
- Telecom kast
- haltepaal
- beton verharding
- straatwerk
- asfalt verharding

Project (nieuwe situatie)

- kant verharding rijbaan
- kant verharding fietspad
- kant verharding voetpad
- trottoirband
- opsluitband
- rws-band
- leiconband
- uitritblokken
- duiker
- grondwerklijn
- talud steiler dan 1:7
- kadastrale grens
- aankoopgrens
- verwijderen boom
- planten boom
- tegelverharding
- grasbetonsteen
- overrijdbaar weggedeelte (materiaal nader te bepalen)
- berm (gras)

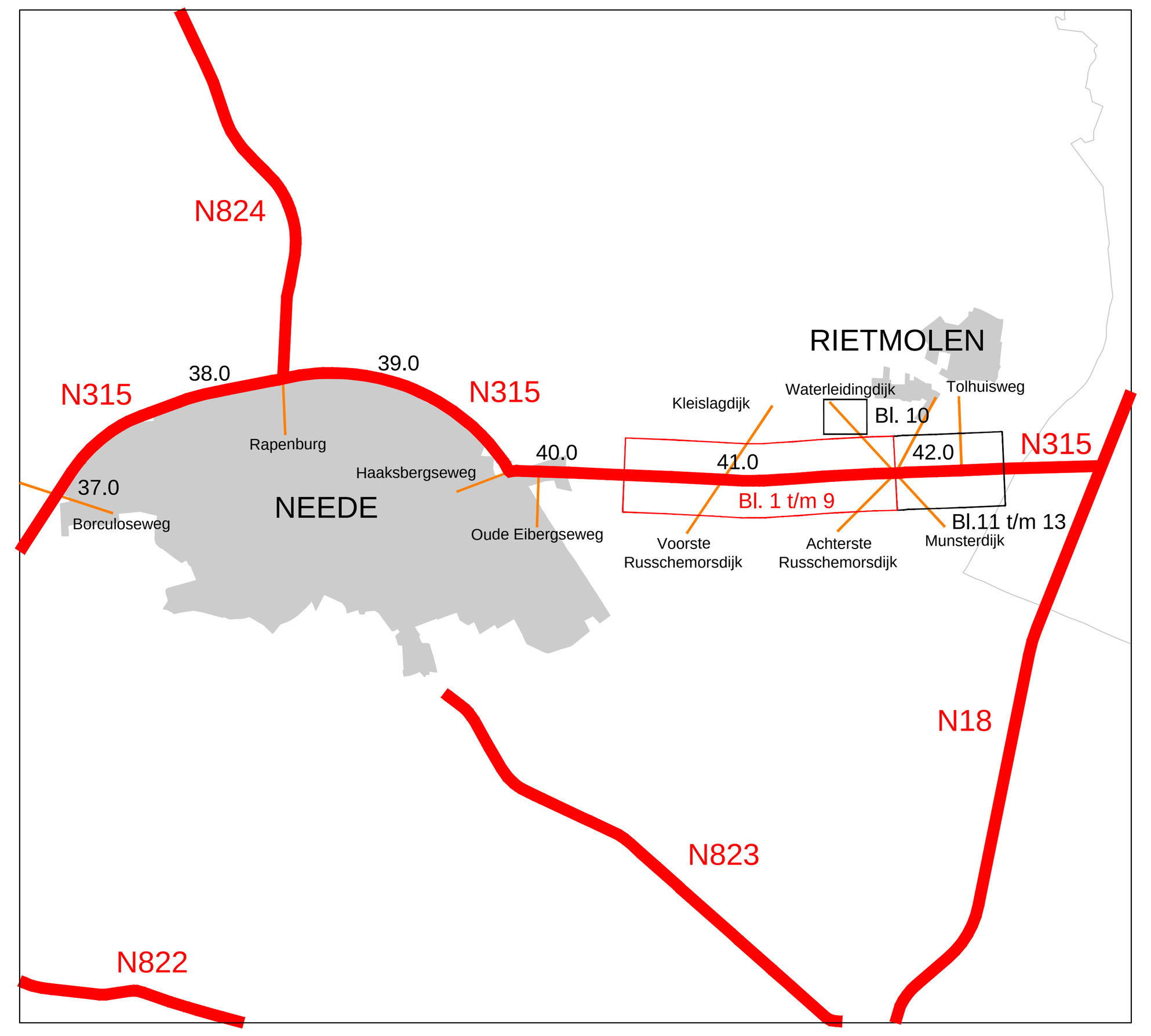

code	omschrijving	datum	getekend	gecontroleerd
4				
3				
2				
1				

provincie Gelderland

Afdeling Uitvoering Werken

Team
Ontwerp en Realisatie Werken

bureau uitbesteding: BonTraffics bv, specialisten in verkeer

N315 - traject 127 (Ruurlo - Neede)
Haaksbergseweg (Neede - N18)
Definitief ontwerp
Situatietekening
Km. 40.510 - km. 40.680

besteknummer: 0000
documenttype: Tekening
documentnummer: ----

getekend	O. Huisman	datum	21-04-17	schaal: 1:200	in 13 bladen , bladnr. 2
gecontroleerd	D. Lems	datum	21-04-17	formaat: 594 x 1189	projectnummer: 60750195
vrijgegeven	B. van Ginkel	datum	21-04-17	tekeningnummer: 60750195-301-02	
status	Definitief	versie	1.1		

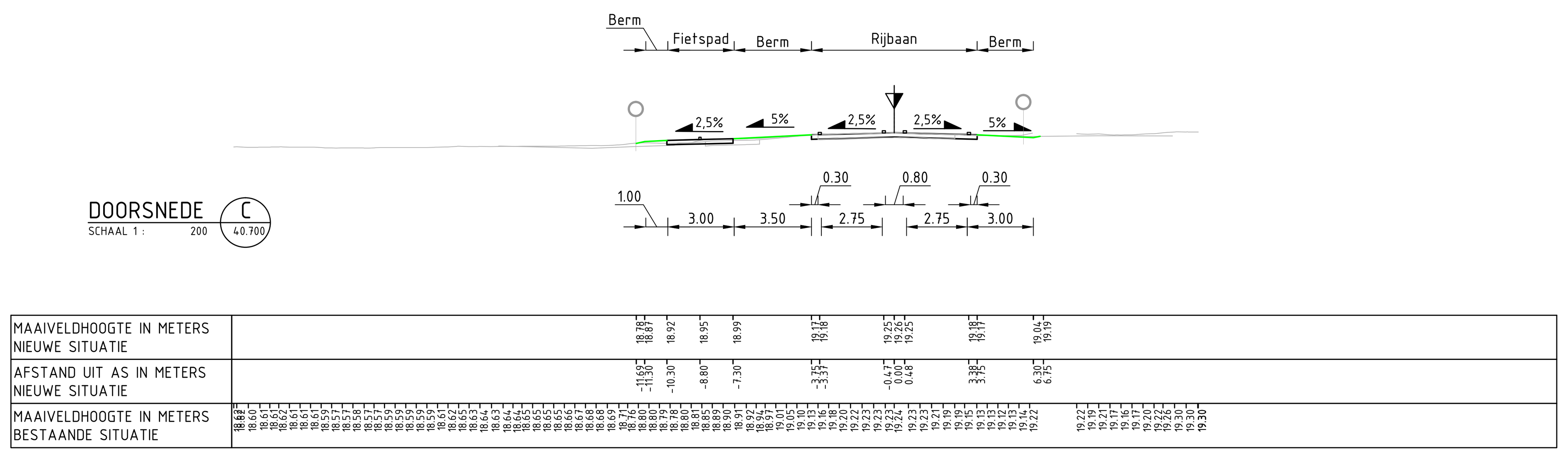

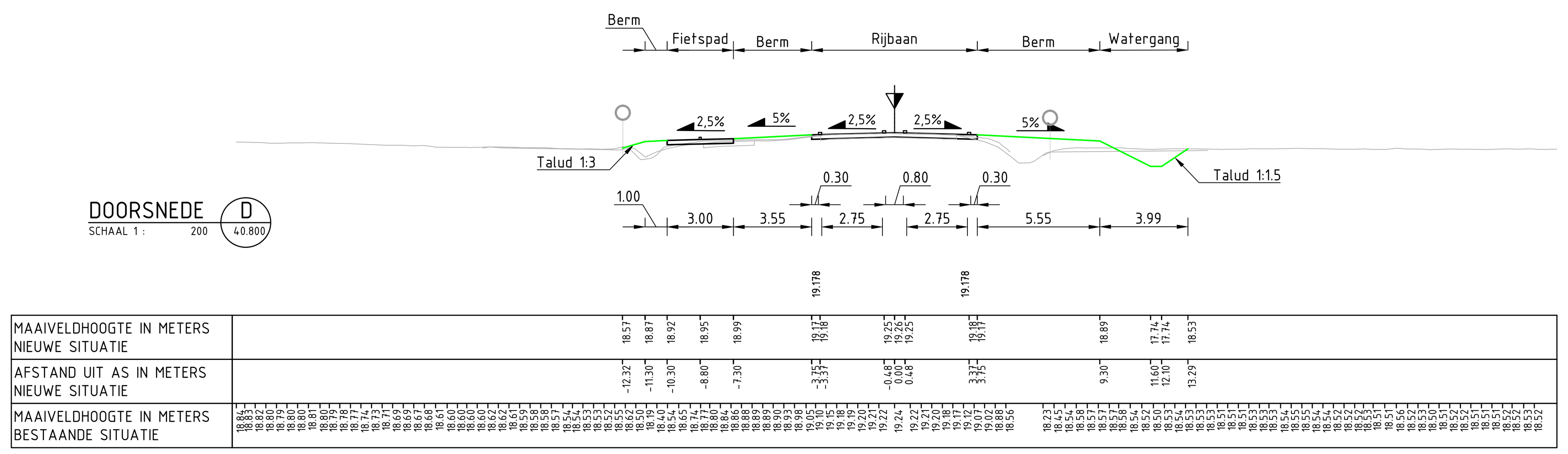

Algemeen (bestaand)

- verkeersbord
- wegwijzer
- boom
- lichtmast
- straatkolk/trottoirkolk
- inspectieput
- Telecom kast
- haltepaal
- beton verharding
- straatwerk
- asfalt verharding

Project (nieuwe situatie)

- kant verharding rijbaan
- kant verharding fietspad
- kant verharding voetpad
- trottoirband
- opsluitband
- rws-band
- leiconband
- uitritblokken
- duiker
- grondwerklijn
- talud steiler dan 1:7
- kadastrale grens
- aankoopgrens
- verwijderen boom
- planten boom
- tegelverharding
- grasbetonsteen
- overrijdbaar weggedeelte (materiaal nader te bepalen)
- berm (gras)

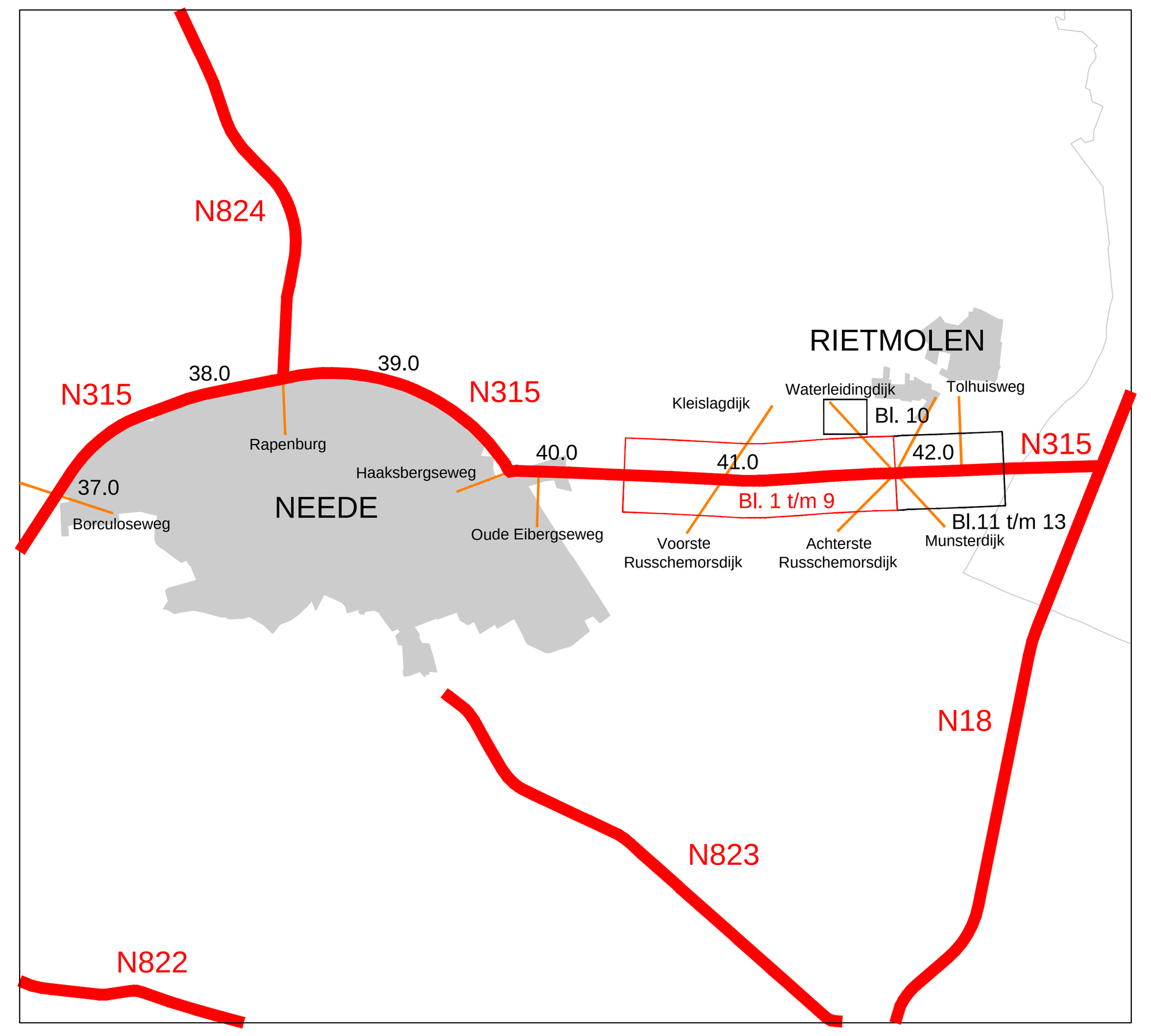

code	omschrijving	datum	getekend	gecontroleerd
4				
3				
2				
1				

provincie Gelderland

Afdeling Uitvoering Werken

Team
Ontwerp en Realisatie Werken

bureau uitbesteding: BondTraffics bv – specialisten in verkeer

N315 - traject 127 (Ruurlo - Neede)
Haaksbergseweg (Neede - N18)
Definitief ontwerp
Situatietekening
Km. 40.680 - km. 40.850

besteknummer: 0000
documenttype: Tekening
documentnummer: ----

getekend	O. Huisman	datum	21-04-17	schaal: 1:200	in 13 bladen , bladnr. 3
gecontroleerd	D. Lems	datum	21-04-17	formaat: 594 x 1189	projectnummer: 60750195
vrijgegeven	B. van Ginkel	datum	21-04-17	tekeningnummer: 60750195-301-03	
status	Definitief	versie	1.1		

R:\wb_pv\Projecten\N315\N315_TR127_2015__(Ruurlo - Neede (provincie grens))\Ontvangen\21-04-2017 Onno Huisman\N315-60750195-301-HAAKSBERGSEWEG_V1.1\N315-60750195-301-HAAKSBERGSEWEG_V1.1.dwg

Algemeen (bestaand)

- verkeersbord
- wegwijzer
- boom
- lichtmast
- straatkolk/trottoirkolk
- inspectieput
- Telecom kast
- haltepaal
- beton verharding
- straatwerk
- asfalt verharding

Project (nieuwe situatie)

- kant verharding rijbaan
- kant verharding fietspad
- kant verharding voetpad
- trottoirband
- opsluitband
- rws-band
- leiconband
- uitritblokken
- duiker
- grondwerklijn
- talud steiler dan 1:7
- kadastrale grens
- aankoopgrens
- verwijderen boom
- planten boom
- tegelverharding
- grasbetonsteen
- overrijdbaar weggedeelte (materiaal nader te bepalen)
- berm (gras)

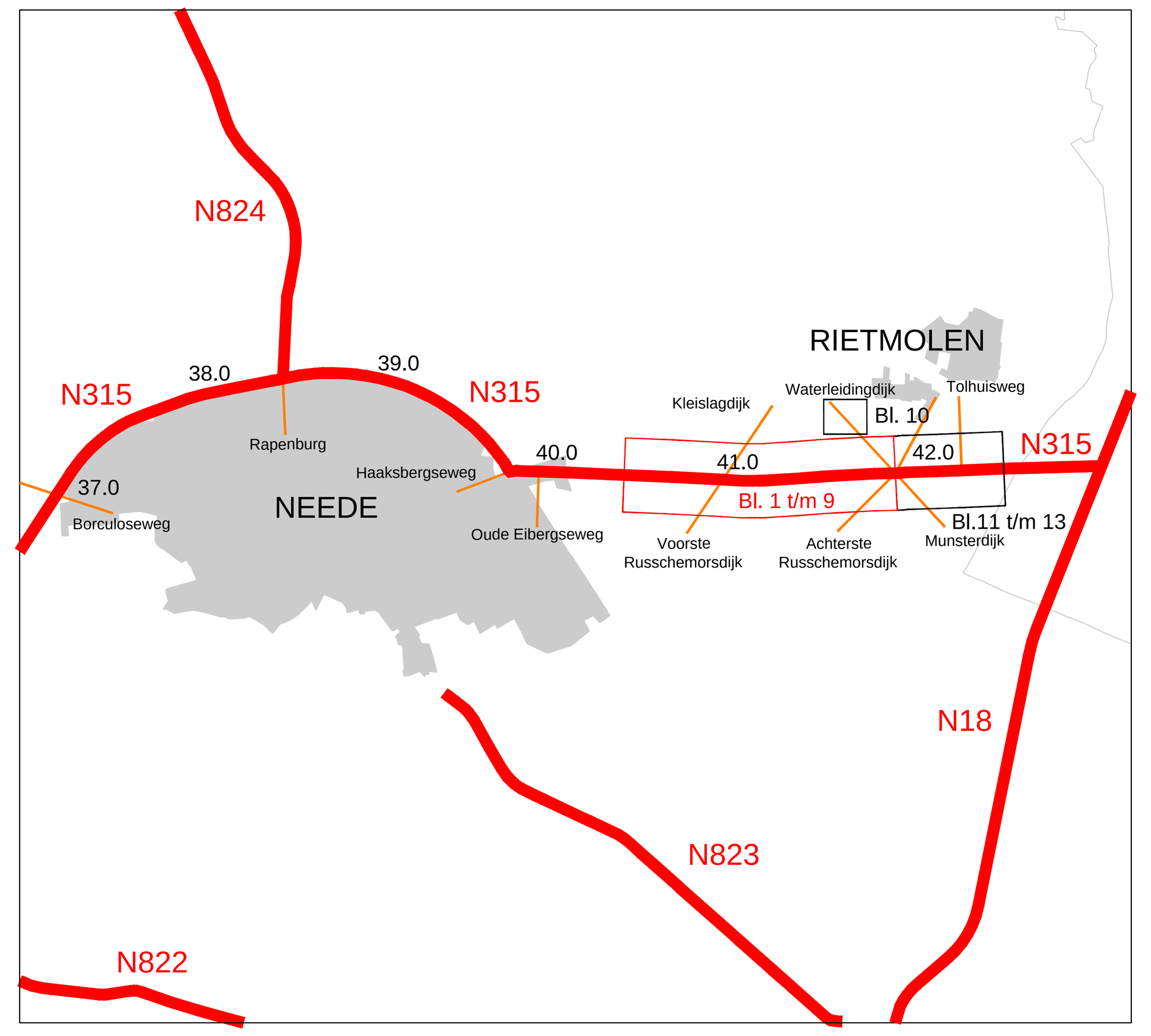

code	omschrijving	datum	getekend	gecontroleerd
4				
3				
2				
1				

provincie Gelderland

Afdeling Uitvoering Werken

Team
Ontwerp en Realisatie Werken

bureau uitbesteding: BonoTraffics bv — specialisten in verkeer

N315 - traject 127 (Ruurlo - Neede)
Haaksbergseweg (Neede - N18)
Definitief ontwerp
Situatietekening
Km. 40.850 - km. 41.030

besteknummer: 0000
documenttype: Tekening
documentnummer: ----

getekend	O. Huisman	datum	21-04-17	schaal: 1:200	in 13 bladen , bladnr. 4
gecontroleerd	D. Lems	datum	21-04-17	formaat: 594 x 1189	projectnummer: 60750195
vrijgegeven	B. van Ginkel	datum	21-04-17	tekeningnummer: 60750195-301-04	
status	Definitief	versie	1.1		

\Projecten\N315\N315_TR127_2015_ (Ruurlo - Neede (provincie grens))\Ontvangen\21-04-2017 Onno Huisman\N315-60750195-301-HAAKSBERGSEWEG_V1.1\N315-60750195-301-HAAKSBERGSEWEG_V1.1.dwg

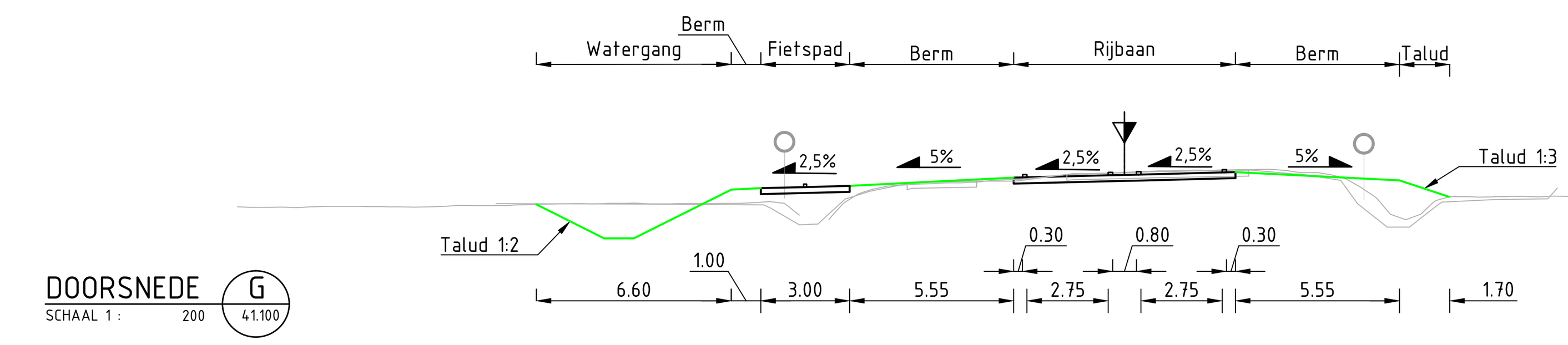

DOORSNEDE G
SCHAAL 1 : 200

MAAIVELDHOOGTE IN METERS NIEUWE SITUATIE	[illegible]
AFSTAND UIT AS IN METERS NIEUWE SITUATIE	[illegible]
MAAIVELDHOOGTE IN METERS BESTAANDE SITUATIE	[illegible]

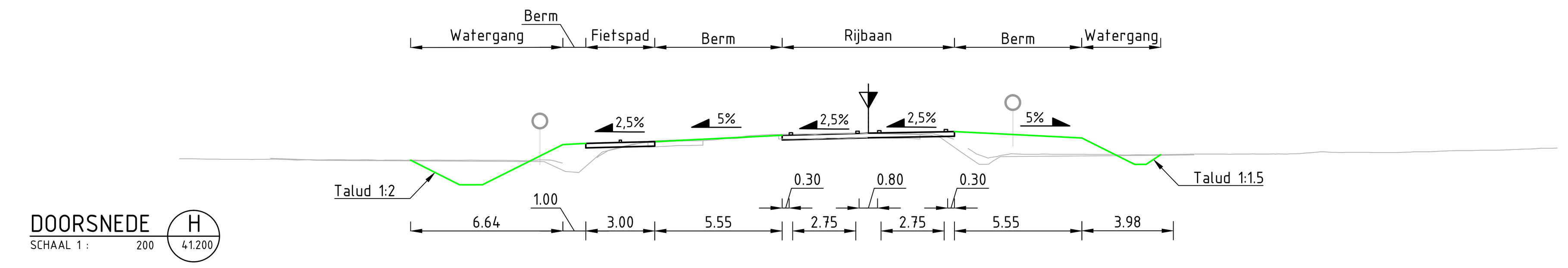

DOORSNEDE H
SCHAAL 1 : 200

MAAIVELDHOOGTE IN METERS NIEUWE SITUATIE	[illegible]
AFSTAND UIT AS IN METERS NIEUWE SITUATIE	[illegible]
MAAIVELDHOOGTE IN METERS BESTAANDE SITUATIE	[illegible]

Algemeen (bestaand)

- verkeersbord
- wegwijzer
- boom
- lichtmast
- straatkolk/trottoirkolk
- inspectieput
- Telecom kast
- haltepaal
- beton verharding
- straatwerk
- asfalt verharding

Project (nieuwe situatie)

- kant verharding rijbaan
- kant verharding fietspad
- kant verharding voetpad
- trottoirband
- opsluitband
- rws-band
- leiconband
- uitritblokken
- duiker
- grondwerklijn
- talud steiler dan 1:7
- kadastrale grens
- aankoopgrens
- verwijderen boom
- planten boom
- tegelverharding
- grasbetonsteen
- overrijdbaar weggedeelte (materiaal nader te bepalen)
- berm (gras)

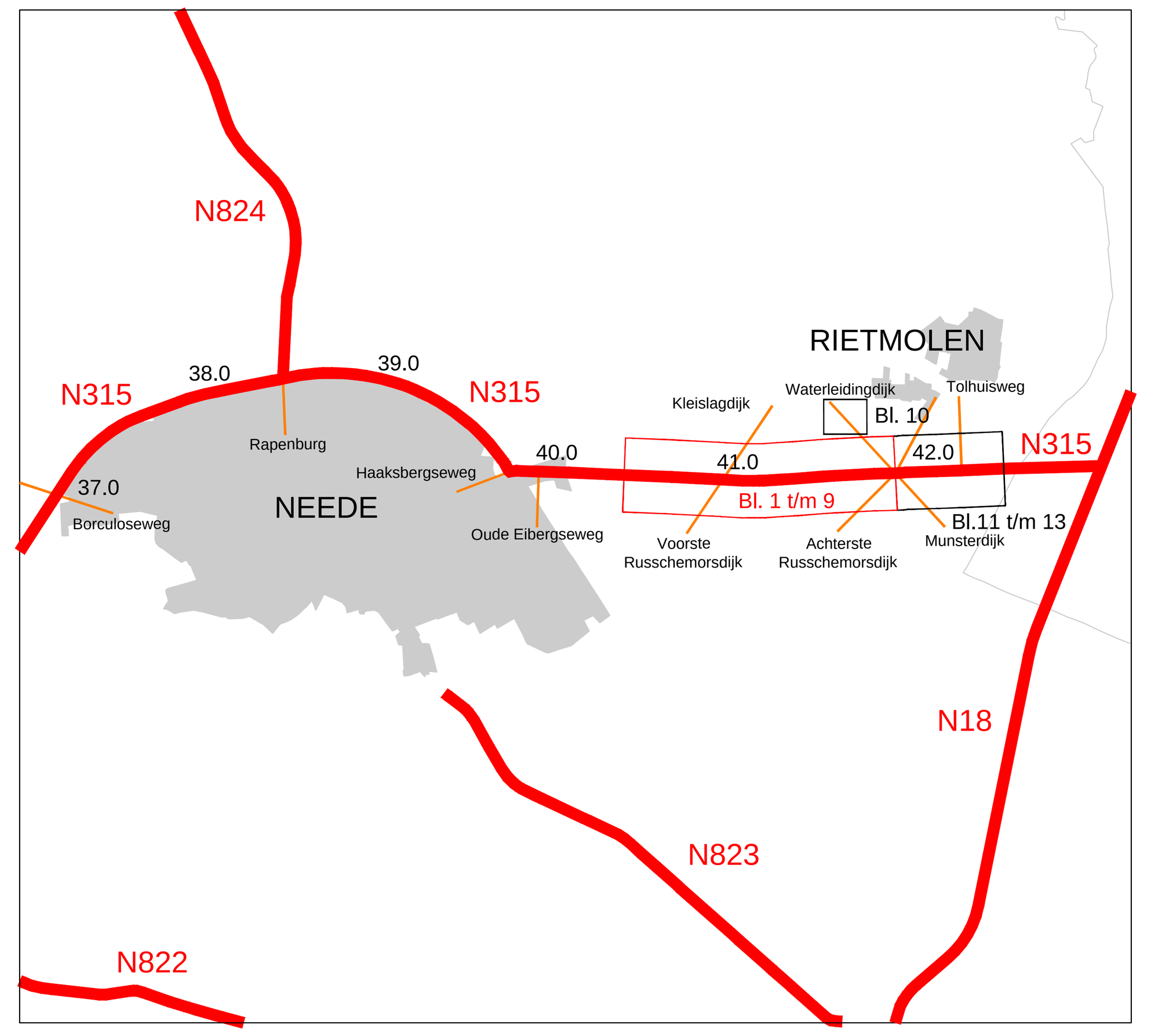

code	omschrijving	datum	getekend	gecontroleerd
4				
3				
2				
1				

provincie Gelderland

Afdeling Uitvoering Werken

Team
Ontwerp en Realisatie Werken

bureau uitbesteding: BondTraffics bv, specialisten in verkeer

N315 - traject 127 (Ruurlo - Neede)
Haaksbergseweg (Neede - N18)
Definitief ontwerp
Situatietekening
Km. 41.030 - km. 41.220

besteknummer: 0000
documenttype: Tekening
documentnummer: ----

getekend	O. Huisman	datum	21-04-17	schaal: 1:200	in 13 bladen , bladnr. 5
gecontroleerd	D. Lems	datum	21-04-17	formaat: 594 x 1189	projectnummer: 60750195
vrijgegeven	B. van Ginkel	datum	21-04-17	tekeningnummer: 60750195-301-05	
status	Definitief	versie	1.1		

Nieuwe duiker, Ø 800 mm
Lengte: 14,3 m

BOB-hoogte: 17.75
Bodempeil nieuwe situatie: 17.28

BOB-hoogte: 17.66
Bodempeil nieuwe situatie: 17.37

Nieuwe duiker, Ø 800 mm
Lengte: 13,6 m

BOB-hoogte: 17.66
Bodempeil nieuwe situatie: 17.46

BOB-hoogte: 18.09
Bodempeil nieuwe situatie: 17.46

Nieuwe duiker, Ø 500 mm
Lengte: 12,3 m

BOB-hoogte: 18.09
Bodempeil nieuwe situatie: 17.92

BOB-hoogte: 18.38
Bodempeil nieuwe situatie: 18.19

BOB-hoogte: 18.38
Bodempeil nieuwe situatie: 18.21

Nieuwe duiker, Ø 500 mm
Lengte: 12,0 m

km. 41,3

km. 41,4

Haaksbergseweg (N315)

N315-413

DOORSNEDE

SCHAAL 1 : 200 (A1:500)

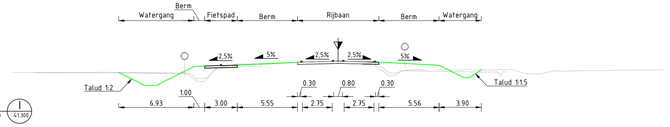

MAAIVELDHOOGTE IN METERS NIEUWE SITUATIE	18.58 17.37 17.37 19.42 19.37 19.24 18.57 18.51 18.46 18.46 18.02 18.02 19.24 18.95 18.89 18.83
AFSTAND UIT AS IN METERS NIEUWE SITUATIE	-29.37 -19.80 -16.80 -13.30 -12.30 -10.80 -9.30 -3.30 -3.06 -0.66 -0.61 0.61 3.30 9.30 11.60 12.16 13.20
MAAIVELDHOOGTE IN METERS BESTAANDE SITUATIE	18.58 17.37 17.37 19.42 19.37 19.24 18.57 18.51 18.46 18.46 18.02 18.02 19.24 18.95 18.89 18.83

Algemeen (bestaand)

- verkeersbord
- wegwijzer
- boom
- lichtmast
- straatkolk/trottoirkolk
- inspectieput
- Telecom kast
- haltepaal
- beton verharding
- straatwerk
- asfalt verharding

Project (nieuwe situatie)

- kant verharding rijbaan
- kant verharding fietspad
- kant verharding voetpad
- trottoirband
- opsluitband
- rws-band
- leiconband
- uitritblokken
- duiker
- grondwerklijn
- talud steiler dan 1:3
- kadastrale grens
- aankoopgrens
- verwijderen boom
- planten boom
- tegelverhardingen
- grasbetonsteen
- overrijdbaar weggedeelte (materiaal nader te bepalen)
- berm (gras)

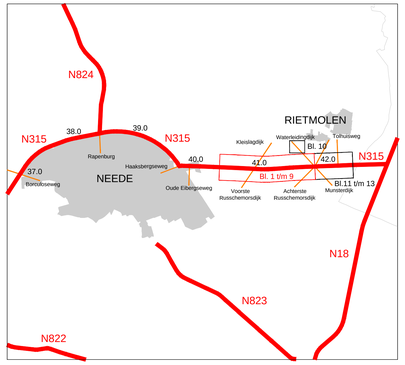

code	omschrijving	datum	getekend	gecontroleerd
4				
3				
2				
1				

provincie Gelderland

Afdeling Uitvoering Werken
Team
Ontwerp en Realisatie Werken

bureau uitbesteding
BonTraffics bv specialisten in verkeer

N315 - traject 127 (Ruurlo - Neede)
Haaksbergseweg (Neede - N18)
Definitief ontwerp
Situatietekening
Km. 41.220 - km. 41.400

besteknummer: 0000
documenttype: Tekening
documentnummer: ----

getekend	O. Huisman	datum	21-04-17	schaal: 1:200	in 13 bladen , bladnr. 6
gecontroleerd	D. Lems	datum	21-04-17	formaat: 594 x 1189	projectnummer: 60750195
vrijgegeven	B. van Ginkel	datum	21-04-17	tekeningnummer:	60750195-301-06
status	Definitief	versie	1.1		

R:\ws_pa\Projecten\N315\N315_127_Ruurlo - Neede \provincie grens\Uitvoerangen\21-04-2017 Onno Huisman\N315-60750195-301-HAAKSBERGSEWEG_V11\N315-60750195-301-HAAKSBERGSEWEG_V11.dwg

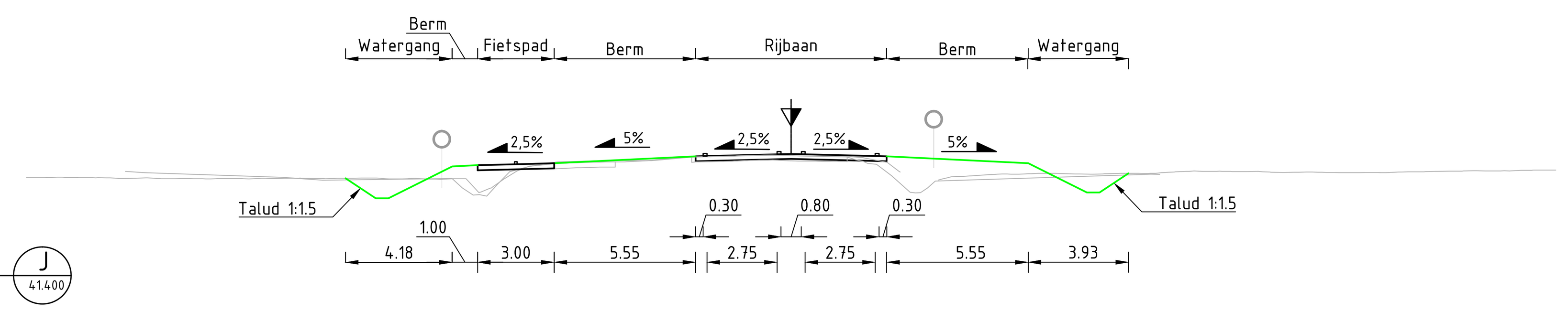

DOORSNEDE J (41.400)
SCHAAL 1 : 200

MAAIVELDHOOGTE IN METERS NIEUWE SITUATIE	18.82, 18.03, 18.03, 19.28, 19.33, 19.36, 19.40, 19.68, 19.69, 19.76, 19.77, 19.76, 19.69, 19.68, 19.40, 18.25, 18.25, 19.01
AFSTAND UIT AS IN METERS NIEUWE SITUATIE	-17.48, -16.30, -15.80, -13.30, -12.30, -10.80, -9.30, -3.75, -3.38, -0.48, 0.00, 0.47, 3.37, 3.75, 9.30, 11.60, 12.10, 13.24
MAAIVELDHOOGTE IN METERS BESTAANDE SITUATIE	18.84, 18.84, 18.85, 18.86, 18.85, 18.84, 18.83, 18.81, 18.82, 18.83, 18.80, 18.80, 18.81, 18.80, 18.79, 18.80, 18.81, 18.80, 18.81, 18.82, 18.82, 18.81, 18.80, 18.82, 18.82, 18.83, 18.80, 18.79, 18.80, 18.80, 18.78, 18.78, 18.80, 18.68, 18.27, 18.48, 18.81, 19.11, 19.29, 19.33, 19.38, 19.41, 19.43, 19.44, 19.45, 19.45, 19.46, 19.48, 19.51, 19.56, 19.59, 19.63, 19.66, 19.66, 19.68, 19.69, 19.70, 19.72, 19.73, 19.72, 19.70, 19.69, 19.69, 19.68, 19.66, 19.63, 19.54, 19.44, 19.08, 18.75, 18.87, 18.89, 18.93, 18.96, 18.98, 18.97, 18.99, 19.01, 19.01, 18.99, 18.98, 18.99, 19.00, 19.01, 19.01, 19.03, 19.06, 19.08, 19.09, 19.09, 19.08, 19.06, 19.05, 19.06, 19.05, 19.04, 19.03, 19.04, 19.06, 19.07, 19.09, 19.10, 19.11, 19.10, 19.11, 19.13, 19.13

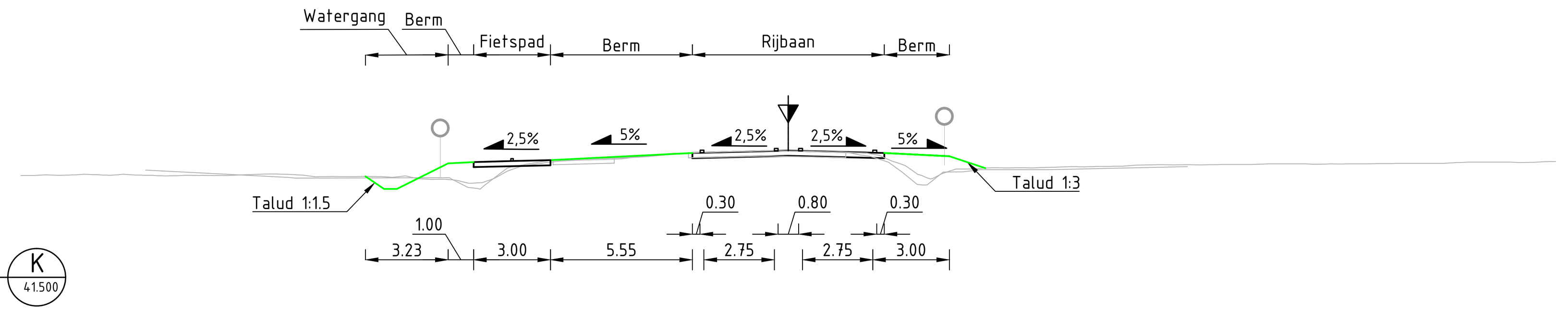

DOORSNEDE K (41.500)
SCHAAL 1 : 200

MAAIVELDHOOGTE IN METERS NIEUWE SITUATIE	18.93, 18.44, 18.44, 19.44, 19.49, 19.53, 19.57, 19.85, 19.86, 19.93, 19.94, 19.93, 19.86, 19.85, 19.72, 19.25
AFSTAND UIT AS IN METERS NIEUWE SITUATIE	-16.53, -15.80, -15.30, -13.30, -12.30, -10.80, -9.30, -3.75, -3.37, -0.47, 0.00, 0.48, 3.38, 3.75, 6.30, 7.72
MAAIVELDHOOGTE IN METERS BESTAANDE SITUATIE	18.97, 18.97, 18.99, 18.98, 18.99, 19.01, 19.00, 18.98, 18.99, 19.00, 18.98, 18.97, 18.95, 18.96, 18.98, 18.97, 18.96, 18.97, 18.99, 19.00, 19.02, 19.03, 19.02, 18.99, 18.95, 18.92, 18.93, 18.92, 18.93, 18.92, 18.90, 18.95, 18.84, 18.82, 18.80, 18.70, 18.68, 18.78, 19.01, 19.22, 19.35, 19.42, 19.48, 19.53, 19.56, 19.58, 19.59, 19.60, 19.62, 19.68, 19.74, 19.77, 19.82, 19.83, 19.85, 19.87, 19.88, 19.90, 19.91, 19.91, 19.94, 19.93, 19.92, 19.92, 19.91, 19.90, 19.89, 19.87, 19.85, 19.80, 19.65, 19.46, 19.24, 18.98, 18.87, 19.06, 19.21, 19.22, 19.25, 19.27, 19.26, 19.27, 19.27, 19.28, 19.29, 19.30, 19.31, 19.31, 19.32, 19.33, 19.34, 19.37, 19.38, 19.39, 19.38, 19.38, 19.39, 19.40, 19.40, 19.41, 19.42, 19.42, 19.42, 19.41, 19.41, 19.42, 19.42, 19.43, 19.43, 19.44, 19.44, 19.44, 19.46, 19.48, 19.49, 19.49, 19.49, 19.48, 19.48

Algemeen (bestaand)

- verkeersbord
- wegwijzer
- boom
- lichtmast
- straatkolk/trottoirkolk
- inspectieput
- Telecom kast
- haltepaal
- beton verharding
- straatwerk
- asfalt verharding

Project (nieuwe situatie)

- kant verharding rijbaan
- kant verharding fietspad
- kant verharding voetpad
- trottoirband
- opsluitband
- rws-band
- leiconband
- uitritblokken
- duiker
- grondwerklijn
- talud steiler dan 1:7
- kadastrale grens
- aankoopgrens
- verwijderen boom
- planten boom
- tegelverharding
- grasbetonsteen
- overrijdbaar weggedeelte (materiaal nader te bepalen)
- berm (gras)

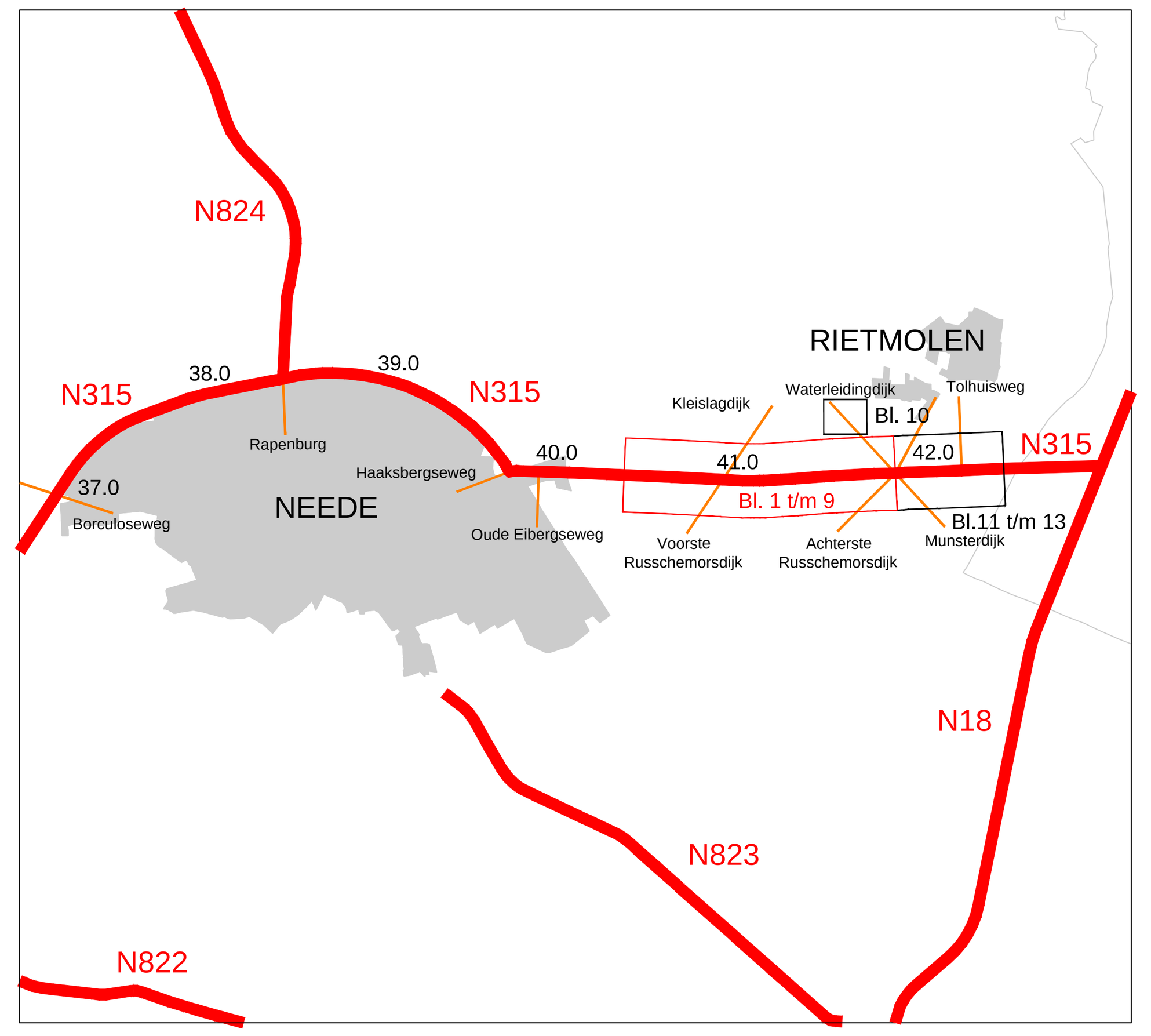

code	omschrijving	datum	getekend	gecontroleerd
4				
3				
2				
1				

provincie Gelderland

Afdeling Uitvoering Werken
Team
Ontwerp en Realisatie Werken

bureau uitbesteding: BonoTraffics bv specialisten in verkeer

N315 - traject 127 (Ruurlo - Neede)
Haaksbergseweg (Neede - N18)
Definitief ontwerp
Situatietekening
Km. 41.400 - km. 41.580

besteknummer: 0000
documenttype: Tekening
documentnummer: ----

getekend	O. Huisman	datum	21-04-17	schaal: 1:200	in 13 bladen , bladnr. 7
gecontroleerd	D. Lems	datum	21-04-17	formaat: 594 x 1189	projectnummer: 60750195
vrijgegeven	B. van Ginkel	datum	21-04-17	tekeningnummer: 60750195-301-07	
status	Definitief	versie	1.1		

R:\wb_pv\Projecten\N315\N315_TR127_2015__(Ruurlo - Neede (provincie grens))\Ontvangen\21-04-2017 Onno Huisman\N315-60750195-301-HAAKSBERGSEWEG_V1.1\N315-60750195-301-HAAKSBERGSEWEG_V1.1.dwg

Algemeen (bestaand)

- verkeersbord
- wegwijzer
- boom
- lichtmast
- straatkolk/trottoirkolk
- inspectieput
- Telecom kast
- haltepaal
- beton verharding
- straatwerk
- asfalt verharding

Project (nieuwe situatie)

- kant verharding rijbaan
- kant verharding fietspad
- kant verharding voetpad
- trottoirband
- opsluitband
- rws-band
- leiconband
- uitritblokken
- duiker
- grondwerklijn
- talud steiler dan 1:7
- kadastrale grens
- aankoopgrens
- verwijderen boom
- planten boom
- tegelverharding
- grasbetonsteen
- overrijdbaar weggedeelte (materiaal nader te bepalen)
- berm (gras)

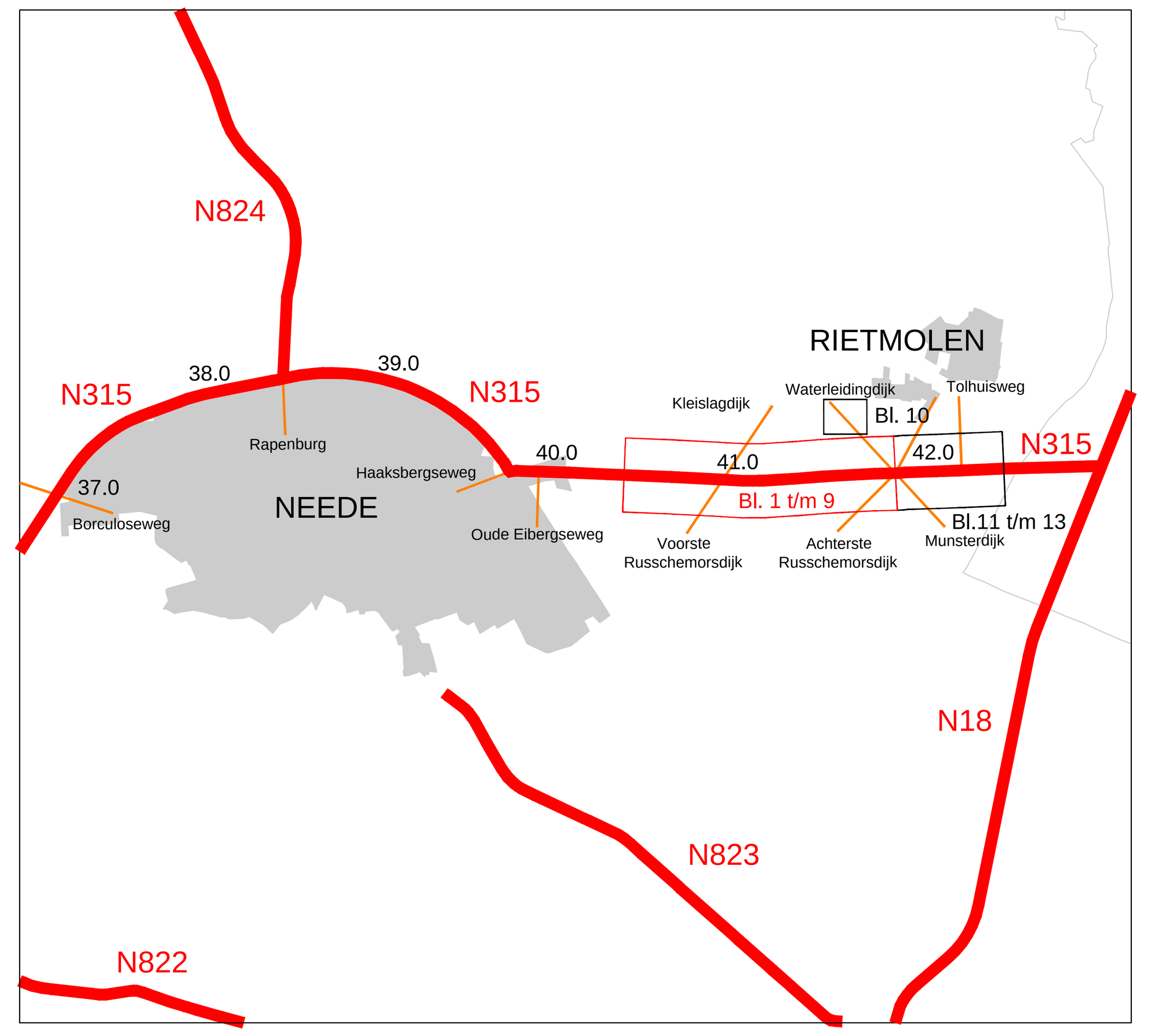

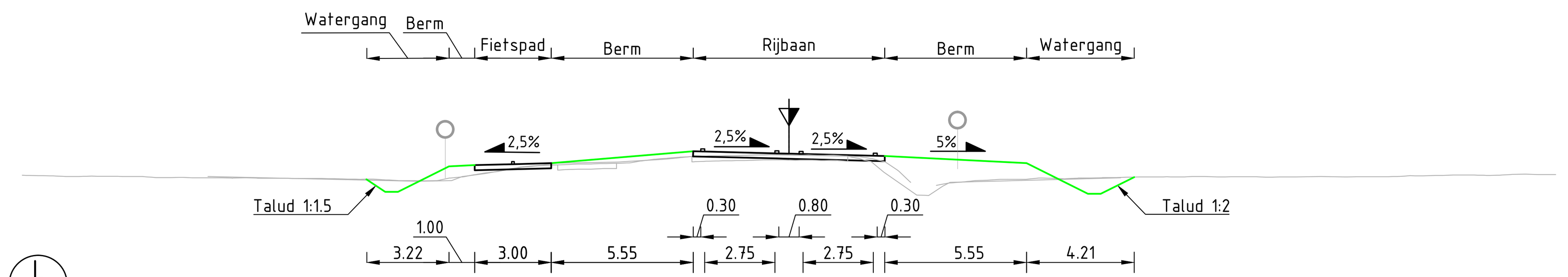

DOORSNEDE L
SCHAAL 1 : 200 — 41.600

MAAIVELDHOOGTE IN METERS NIEUWE SITUATIE	19.11, 18.61, 18.61, 19.61, 19.66, 19.77, 19.73, 20.20, 20.19, 20.12, 20.11, 20.09, 20.02, 20.01, 19.73, 18.53, 18.53, 19.19
AFSTAND UIT AS IN METERS NIEUWE SITUATIE	-16.33, -15.80, -15.30, -13.30, -12.30, -10.80, -9.30, -3.75, -3.37, -0.47, 0.00, 0.48, 3.38, 3.75, 9.30, 11.70, 12.20, 13.51
MAAIVELDHOOGTE IN METERS BESTAANDE SITUATIE	19.26, 19.25, 19.24, 19.22, 19.21, 19.22, 19.22, 19.22, 19.21, 19.21, 19.20, 19.17, 19.17, 19.17, 19.16, 19.16, 19.15, 19.16, 19.15, 19.15, 19.14, 19.13, 19.14, 19.13, 19.12, 19.11, 19.10, 19.07, 19.05, 19.05, 19.04, 19.05, 19.15, 19.20, 19.28, 19.35, 19.41, 19.50, 19.57, 19.61, 19.64, 19.67, 19.69, 19.70, 19.71, 19.72, 19.73, 19.75, 19.83, 19.89, 19.93, 19.97, 19.99, 20.00, 20.02, 20.03, 20.03, 20.05, 20.06, 20.06, 20.06, 20.05, 20.05, 20.04, 20.04, 20.01, 19.99, 19.91, 19.79, 19.47, 19.03, 18.86, 18.96, 18.99, 19.05, 19.07, 19.10, 19.10, 19.15, 19.14, 19.12, 19.14, 19.15, 19.16, 19.16, 19.19, 19.19, 19.19, 19.20, 19.19, 19.20, 19.21, 19.20, 19.20, 19.20, 19.20, 19.19, 19.20, 19.20, 19.20, 19.21, 19.20, 19.19, 19.20, 19.20, 19.20, 19.21, 19.23, 19.24, 19.24, 19.25, 19.27, 19.27, 19.27, 19.26, 19.27, 19.29, 19.30, 19.28

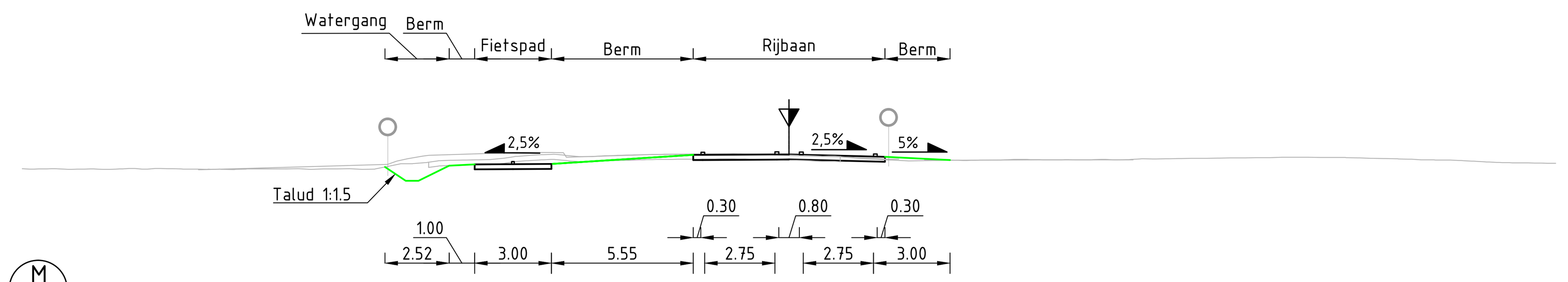

DOORSNEDE M
SCHAAL 1 : 200 — 41.700

MAAIVELDHOOGTE IN METERS NIEUWE SITUATIE	19.77, 19.23, 19.23, 19.83, 19.88, 19.89, 19.90, 20.25, 20.25, 20.27, 20.27, 20.26, 20.19, 20.18, 20.05
AFSTAND UIT AS IN METERS NIEUWE SITUATIE	-15.81, -15.00, -14.50, -13.30, -12.30, -10.80, -9.30, -3.75, -3.37, -0.47, 0.00, 0.48, 3.38, 3.75, 6.30
MAAIVELDHOOGTE IN METERS BESTAANDE SITUATIE	19.71, 19.70, 19.70, 19.70, 19.68, 19.70, 19.70, 19.69, 19.70, 19.71, 19.69, 19.72, 19.71, 19.70, 19.69, 19.69, 19.69, 19.68, 19.70, 19.70, 19.70, 19.70, 19.71, 19.69, 19.70, 19.71, 19.69, 19.70, 19.80, 19.90, 19.91, 19.96, 20.02, 20.04, 20.05, 20.06, 20.07, 20.13, 20.20, 20.23, 20.25, 20.27, 20.24, 20.19, 20.18, 20.21, 20.23, 20.24, 20.25, 20.27, 20.27, 20.28, 20.28, 20.29, 20.29, 20.30, 20.29, 20.27, 20.26, 20.25, 20.24, 20.23, 20.21, 20.20, 20.18, 20.15, 20.13, 20.10, 20.08, 20.05, 20.05, 20.05, 20.03, 20.04, 20.05, 20.05, 20.07, 20.07, 20.06, 20.05, 20.06, 20.06, 20.08, 20.06, 20.06, 20.09, 20.09, 20.10, 20.11, 20.12, 20.11, 20.12, 20.13, 20.14, 20.14, 20.16, 20.16, 20.16, 20.15, 20.15, 20.13, 20.12, 20.11, 20.10, 20.08, 20.06, 20.05, 20.05, 20.03, 20.01, 19.98, 19.96, 19.94, 19.94, 19.93

code	omschrijving	datum	getekend	gecontroleerd
4				
3				
2				
1				

provincie Gelderland

Afdeling Uitvoering Werken
Team
Ontwerp en Realisatie Werken

bureau uitbesteding: BonTraffics bv — specialisten in verkeer

N315 - traject 127 (Ruurlo - Neede)
Haaksbergseweg (Neede - N18)
Definitief ontwerp
Situatietekening
Km. 41.580 - km. 41.770

besteknummer: 0000
documenttype: Tekening
documentnummer: ----

getekend	O. Huisman	datum	21-04-17	schaal: 1:200	in 13 bladen , bladnr. 8
gecontroleerd	D. Lems	datum	21-04-17	formaat: 594 x 1189	projectnummer: 60750195
vrijgegeven	B. van Ginkel	datum	21-04-17	tekeningnummer: 60750195-301-08	
status	Definitief	versie	1.1		



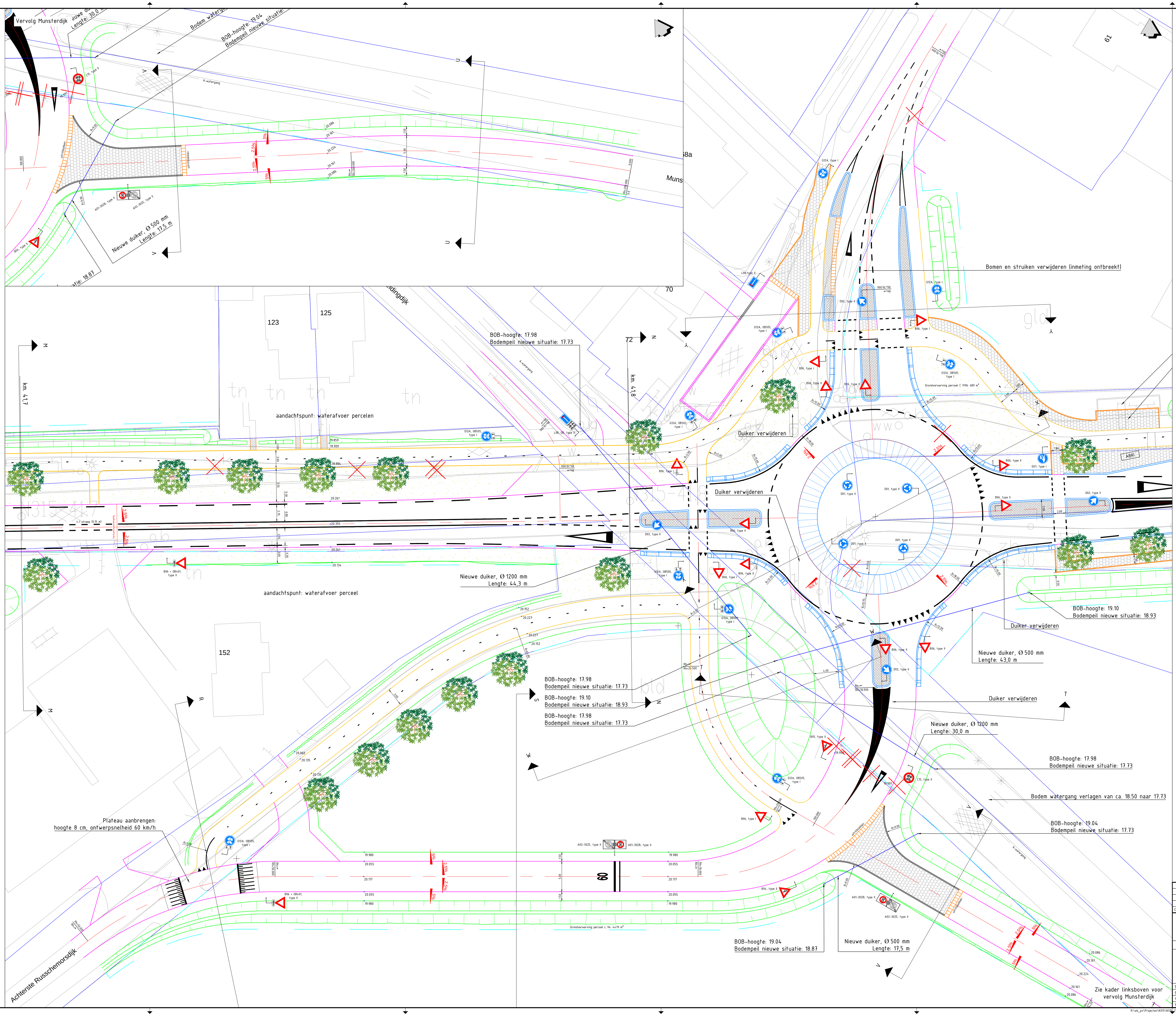



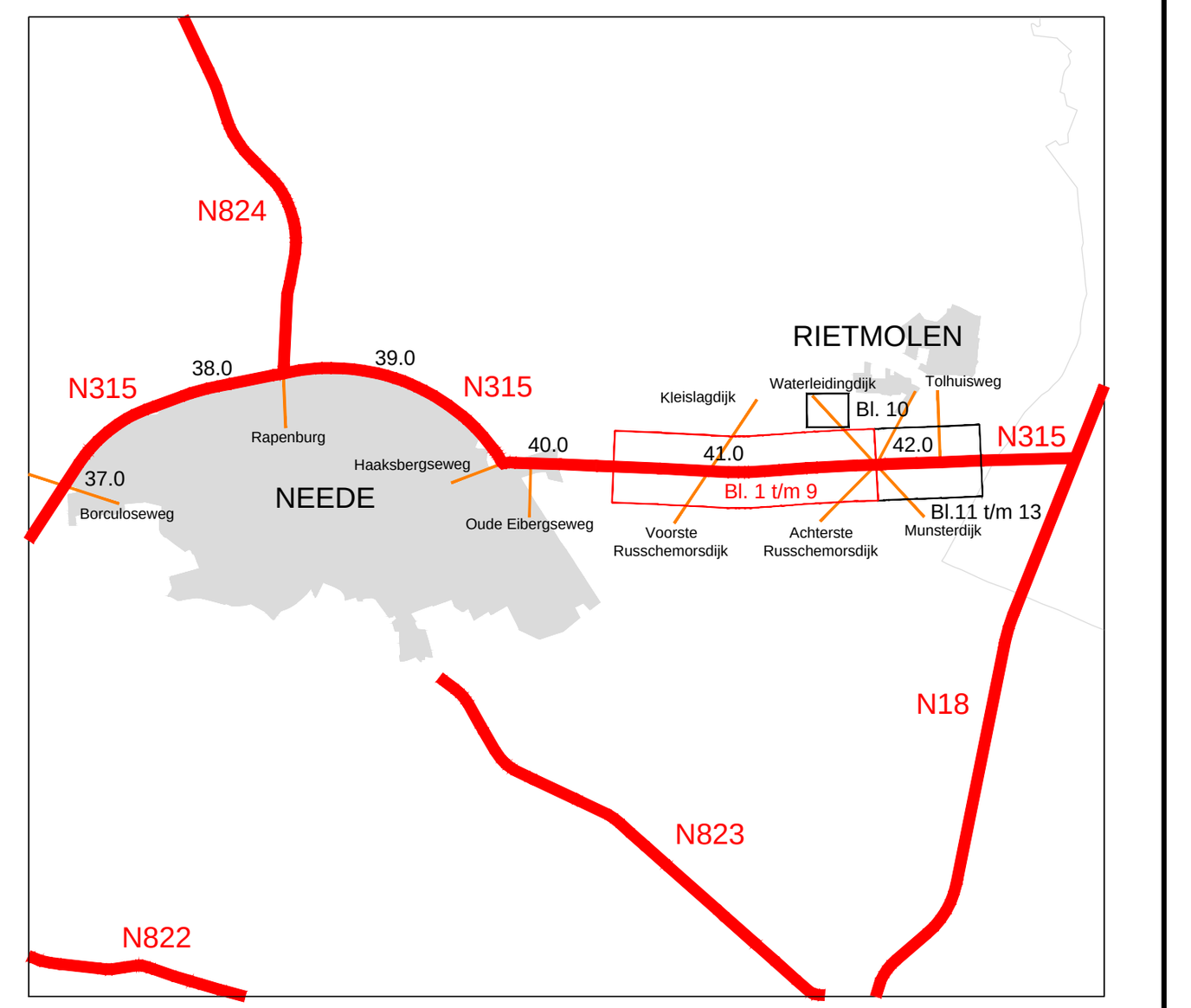

code	omschrijving	datum	getekend	gecontroleerd
4				
3				
2				
1				

provincie Gelderland

Afdeling Uitvoering Werken

Team
Ontwerp en Realisatie Werken

bureau uitbesteding
BonoTraffics bv
specialisten in verkeer

N315 - traject 127 (Ruurlo - Neede)
Haaksbergseweg (Neede - N18)
Definitief ontwerp
Situatietekening
Km. 41.700 - km. 41.890

besteknummer: 0000
documenttype: Tekening
documentnummer: ----

getekend	O. Huisman	datum	21-04-17	schaal: 1:200	in 13 bladen , bladnr. 9
gecontroleerd	D. Lems	datum	21-04-17	formaat: 841 x 2000	projectnummer: 60750195
vrijgegeven	B. van Ginkel	datum	21-04-17	tekeningnummer: 60750195-301-09	
status	Definitief	versie	1.1		

R:\wb_pv\Projecten\N315\N315_TR127_2015_ (Ruurlo - Neede (provincie grens))\Ontvangen\21-04-2017 Onno Huisman\N315-60750195-301-HAAKSBERGSEWEG_V1.1\N315-60750195-301-HAAKSBERGSEWEG_V1.1.dwg

L08, OB, type II
t.h.v. Kleendijk

J37 + OB 'landbouwsluis'
type II

C06, OB55
type II

C06, OB55
type II

Watergang dempen

R=8.00

R=2.00

Watergang dempen

R=8.00

J37 + OB 'landbouwsluis'
type II

Struiken en ca. 2 bomen verwijderen
(inmeting bomen ontbreekt)

Waterleidingdijk

Algemeen (bestaand)

- verkeersbord
- wegwijzer
- boom
- lichtmast
- straatkolk/trottoirkolk
- inspectieput
- Telecom kast
- haltepaal
- beton verharding
- straatwerk
- asfalt verharding

Project (nieuwe situatie)

- kant verharding rijbaan
- kant verharding fietspad
- kant verharding voetpad
- trottoirband
- opsluitband
- rws-band
- leiconband
- uitritblokken
- duiker
- grondwerklijn
- talud steiler dan 1:7
- kadastrale grens
- aankoopgrens
- verwijderen boom
- planten boom
- tegelverharding
- grasbetonsteen
- overrijdbaar weggedeelte (materiaal nader te bepalen)
- berm (gras)

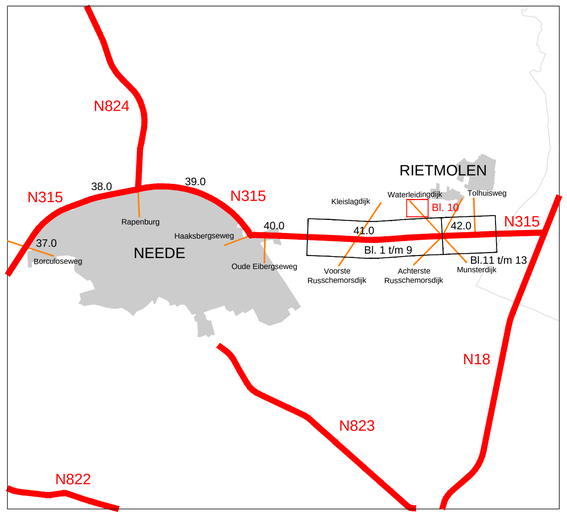

code	omschrijving	datum	getekend	gecontroleerd
4				
3				
2				
1				

provincie Gelderland

Afdeling Uitvoering Werken

Team
Ontwerp en Realisatie Werken

bureau uitbesteding
Bondraffics bv
specialisten in verkeer

N315 - traject 127 (Ruurlo - Neede)
Haaksbergseweg (Neede - N18)
Definitief ontwerp
Situatietekening
Waterleidingdijk

besteknummer: 0000

documenttype: Tekening

documentnummer: ----

getekend	O. Huisman	datum	21-04-17	schaal: 1:200	in 13 bladen , bladnr. 10
gecontroleerd	D. Lems	datum	21-04-17	formaat: A1	projectnummer: 60750195
vrijgegeven	B. van Ginkel	datum	21-04-17	tekeningnummer:	60750195-301-10
status	Definitief	versie	1.1		

R:\wb_gv\Projecten\N315\N315_TR127_2015_ (Ruurlo - Neede (provincie grens))\Ontvangen\21-04-2017 Onno Huisman\N315-60750195-301-HAAKSBERGSEWEG_V1.1\N315-60750195-301-HAAKSBERGSEWEG_V1.1.dwg

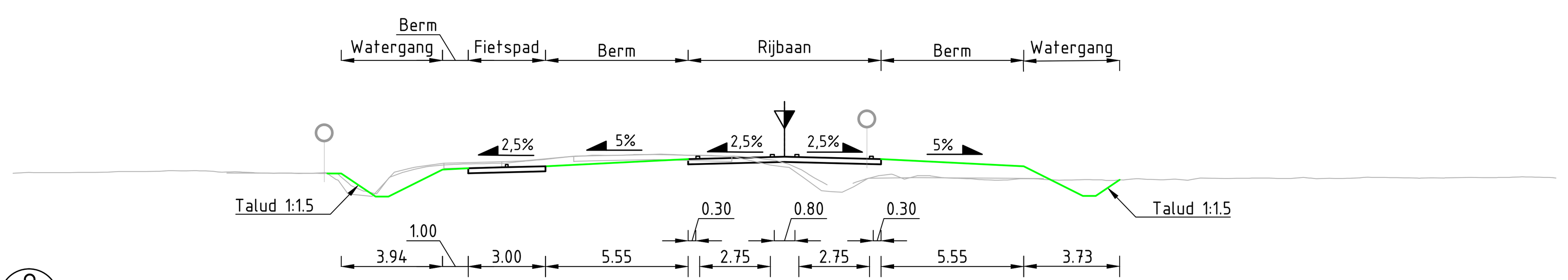

DOORSNEDE 0
SCHAAL 1 : 200 41.950

MAAIVELDHOOGTE IN METERS NIEUWE SITUATIE	19.22 18.93 18.93 19.98 20.03 20.07 20.11 20.38 20.39 20.47 20.48 20.47 20.39 20.38 20.11 18.96 18.96 19.58
AFSTAND UIT AS IN METERS NIEUWE SITUATIE	-16.33 -15.90 -15.40 -13.30 -12.30 -10.80 -9.30 -3.75 -3.38 -0.48 0.00 0.47 3.37 3.75 9.30 11.60 12.10 13.03
MAAIVELDHOOGTE IN METERS BESTAANDE SITUATIE	19.83 19.85 19.86 19.86 19.86 19.87 19.87 19.88 19.90 19.90 19.91 19.91 19.94 19.93 19.92 19.89 19.89 19.88 19.85 19.84 19.84 19.84 19.83 19.84 19.85 19.71 19.32 19.14 19.09 19.68 19.87 20.00 20.10 20.14 20.18 20.20 20.20 20.21 20.22 20.26 20.30 20.35 20.39 20.44 20.49 20.51 20.54 20.53 20.54 20.56 20.58 20.56 20.54 20.53 20.53 20.50 20.50 20.47 20.42 20.36 20.23 20.08 19.83 19.54 19.44 19.62 19.72 19.79 19.62 19.74 19.74 19.66 19.64 19.62 19.59 19.57 19.57 19.61 19.63 19.61 19.58 19.57 19.58 19.59 19.58 19.55 19.59 19.62 19.59 19.58 19.60 19.56 19.65 19.64 19.63 19.64 19.64 19.65 19.64 19.63 19.66 19.65 19.63 19.63 19.64 19.65 19.68 19.68 19.67 19.65 19.64 19.66 19.65 19.66 19.67 19.66 19.67 19.67 19.69 19.69

Algemeen (bestaand)

- verkeersbord
- wegwijzer
- boom
- lichtmast
- straatkolk/trottoirkolk
- inspectieput
- Telecom kast
- haltepaal
- beton verharding
- straatwerk
- asfalt verharding

Project (nieuwe situatie)

- kant verharding rijbaan
- kant verharding fietspad
- kant verharding voetpad
- trottoirband
- opsluitband
- rws-band
- leiconband
- uitritblokken
- duiker
- grondwerklijn
- talud steiler dan 1:7
- kadastrale grens
- aankoopgrens
- verwijderen boom
- planten boom
- tegelverharding
- grasbetonsteen
- overrijdbaar weggedeelte (materiaal nader te bepalen)
- berm (gras)

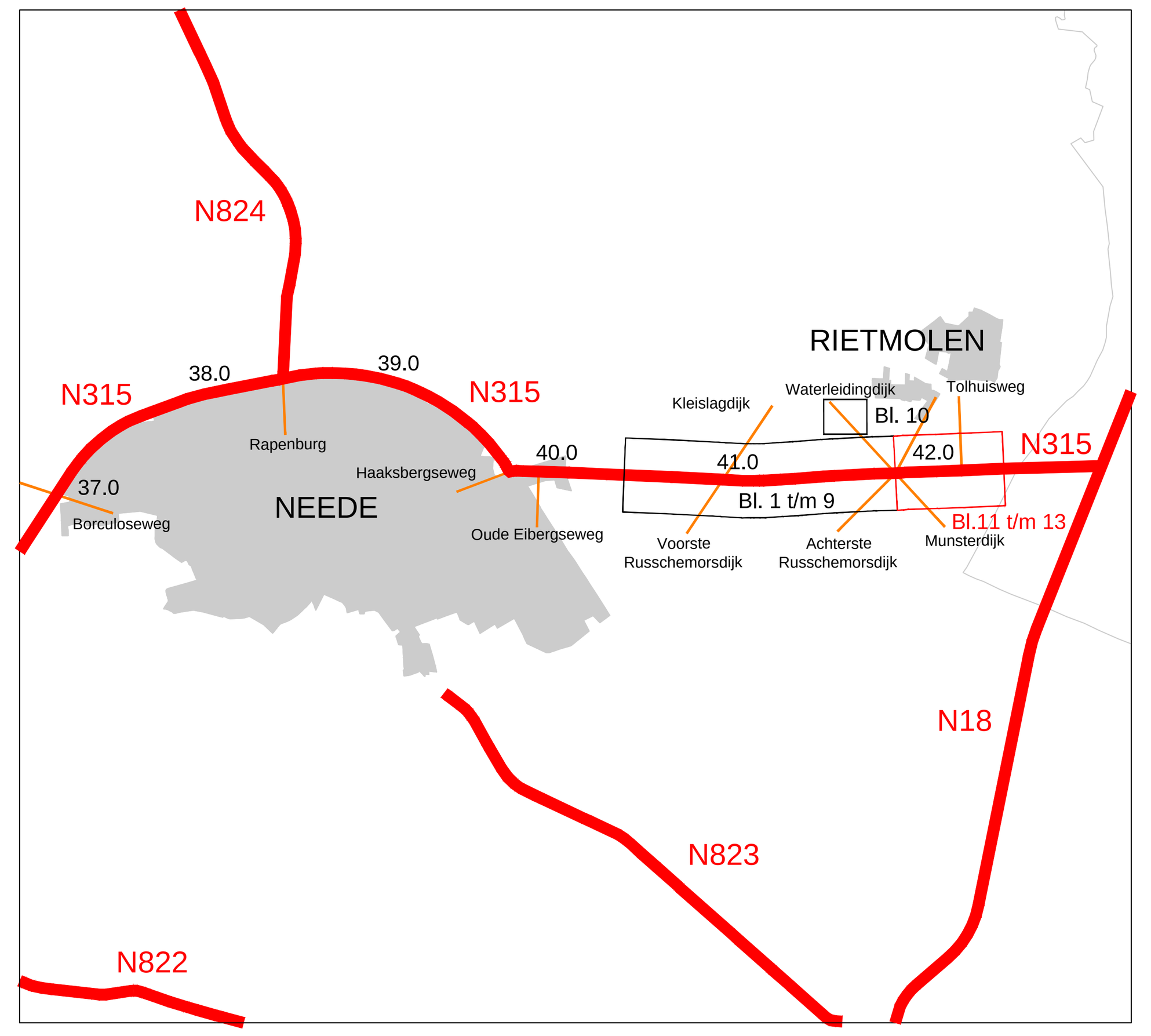

code	omschrijving	datum	getekend	gecontroleerd
4				
3				
2				
1				

provincie Gelderland

Afdeling Uitvoering Werken

Team
Ontwerp en Realisatie Werken

bureau uitbesteding: BonoTraffics bv – specialisten in verkeer

N315 - traject 127 (Ruurlo - Neede)
Haaksbergseweg (Neede - N18)
Definitief ontwerp
Situatietekening
Km. 41.840 - km. 42.030

besteknummer: 0000
documenttype: Tekening
documentnummer: ----

getekend	O. Huisman	datum	21-04-17	schaal: 1:200	in 13 bladen , bladnr. 11
gecontroleerd	D. Lems	datum	21-04-17	formaat: 594 x 1189	projectnummer: 60750195
vrijgegeven	B. van Ginkel	datum	21-04-17	tekeningnummer: 60750195-301-11	
status	Definitief	versie	1.1		

Algemeen (bestaand)

- verkeersbord
- wegwijzer
- boom
- lichtmast
- straatkolk/trottoirkolk
- inspectieput
- Telecom kast
- haltepaal
- beton verharding
- straatwerk
- asfalt verharding

Project (nieuwe situatie)

- kant verharding rijbaan
- kant verharding fietspad
- kant verharding voetpad
- trottoirband
- opsluitband
- rws-band
- leiconband
- uitritblokken
- duiker
- grondwerklijn
- talud steiler dan 1:3
- kadastrale grens
- aankoopgrens
- verwijderen boom
- planten boom
- tegelverharding
- grasbetonsteen
- overrijdbaar weggedeelte (materiaal nader te bepalen)
- berm (gras)

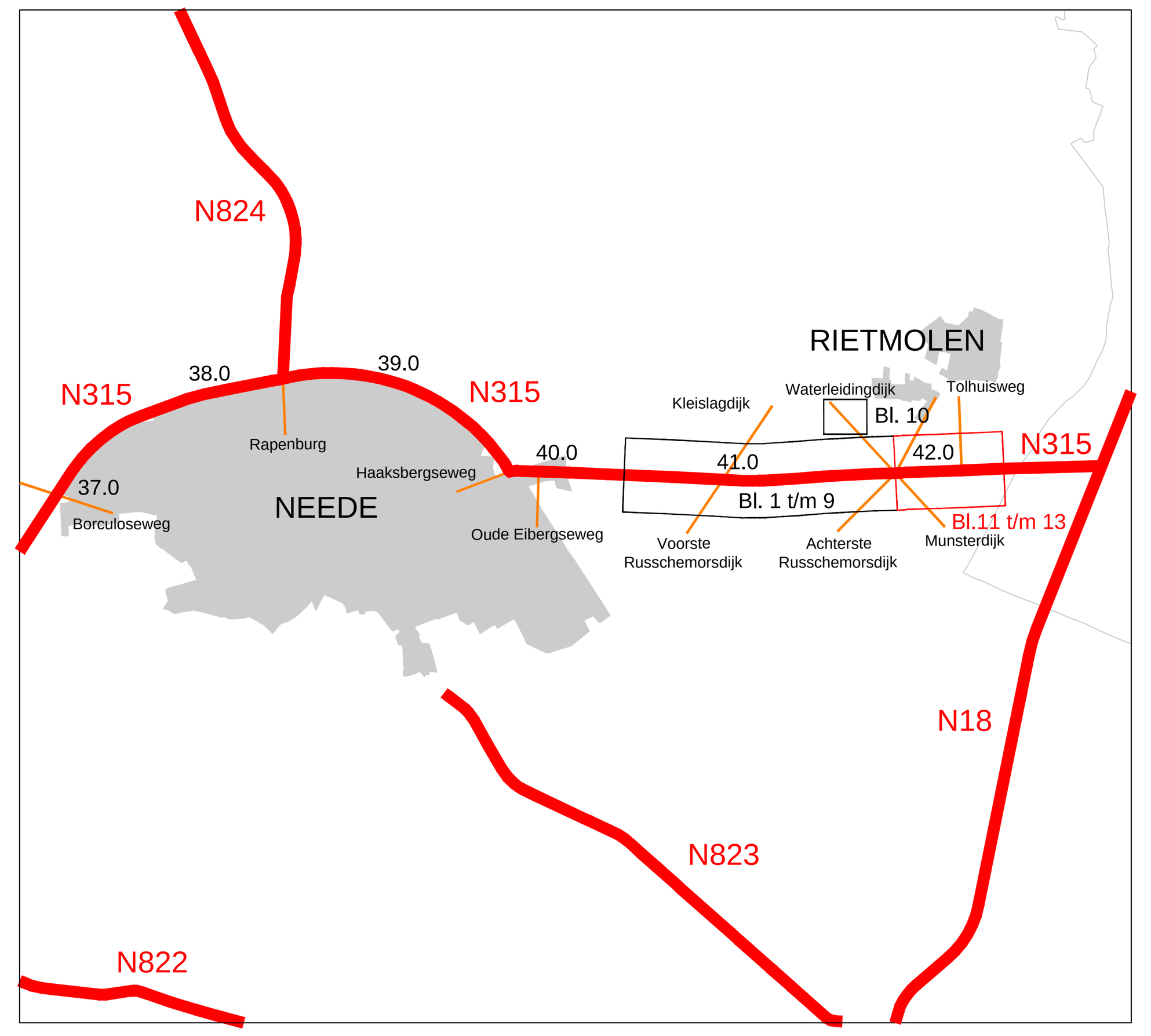

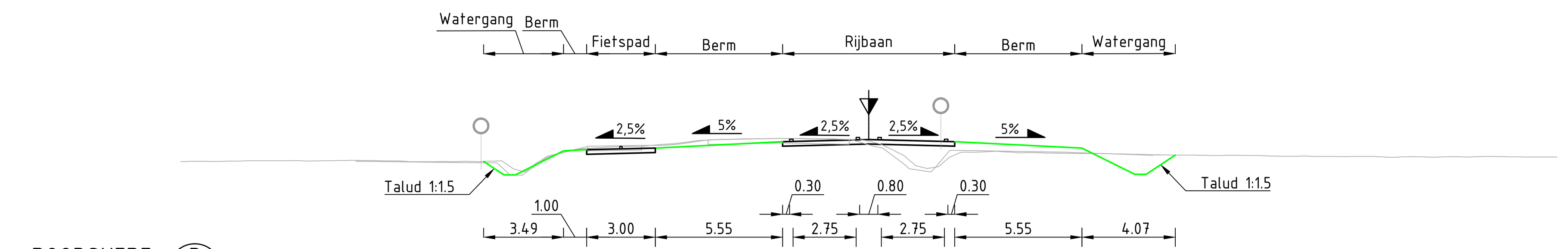

DOORSNEDE P
SCHAAL 1: 200

MAAIVELDHOOGTE IN METERS NIEUWE SITUATIE	[illegible]
AFSTAND UIT AS IN METERS NIEUWE SITUATIE	[illegible]
MAAIVELDHOOGTE IN METERS BESTAANDE SITUATIE	[illegible]

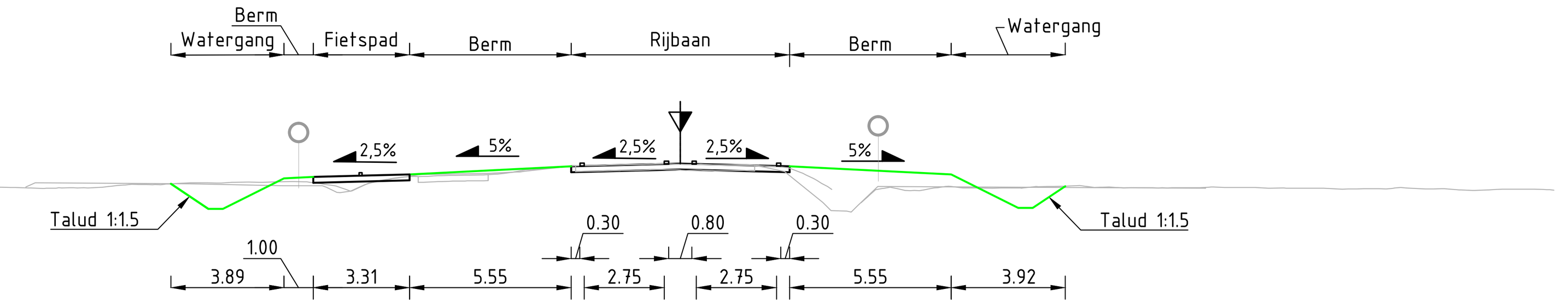

DOORSNEDE Q
SCHAAL 1: 200

MAAIVELDHOOGTE IN METERS NIEUWE SITUATIE	[illegible]
AFSTAND UIT AS IN METERS NIEUWE SITUATIE	[illegible]
MAAIVELDHOOGTE IN METERS BESTAANDE SITUATIE	[illegible]

code	omschrijving	datum	getekend	gecontroleerd
4				
3				
2				
1				

provincie Gelderland

Afdeling Uitvoering Werken

Team
Ontwerp en Realisatie Werken

bureau uitbesteding
BondTraffics bv specialisten in verkeer

N315 - traject 127 (Ruurlo - Neede)
Haaksbergseweg (Neede - N18)
Definitief ontwerp
Situatietekening
Km. 42.030 - km. 42.200

besteknummer: 0000
documenttype: Tekening
documentnummer: ----

getekend	O. Huisman	datum	21-04-17	schaal: 1:200	in 13 bladen , bladnr. 12
gecontroleerd	D. Lems	datum	21-04-17	formaat: 594 x 1189	projectnummer: 60750195
vrijgegeven	B. van Ginkel	datum	21-04-17	tekeningnummer: 60750195-301-12	
status	Definitief	versie	1.1		

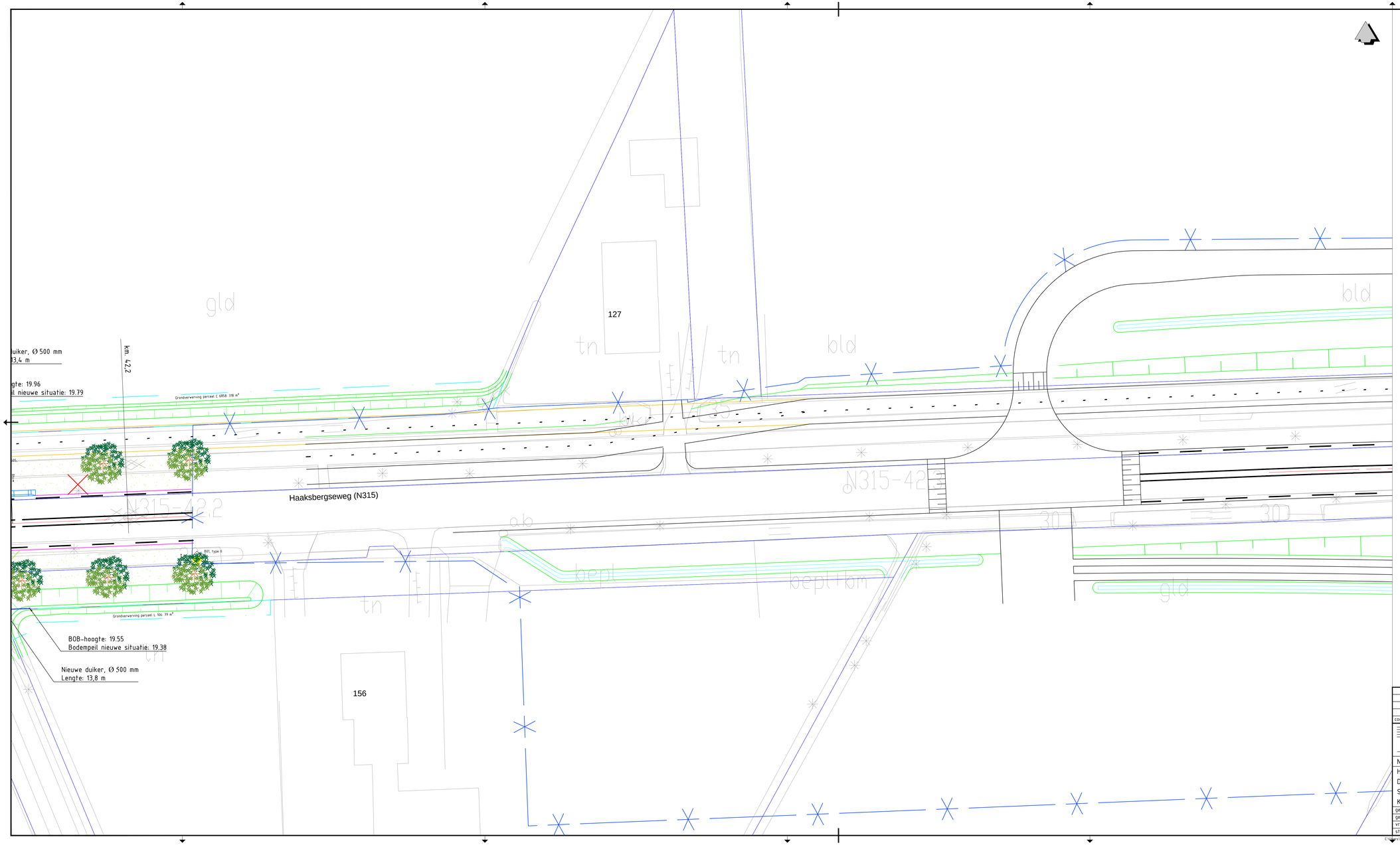

Algemeen (bestaand)

- verkeersbord
- wegwijzer
- boom
- lichtmast
- straatkolk/trottoirkolk
- inspectieput
- Telecom kast
- haltepaal
- beton verharding
- straatwerk
- asfalt verharding

Project (nieuwe situatie)

- kant verharding rijbaan
- kant verharding fietspad
- kant verharding voetpad
- trottoirband
- opsluitband
- rws-band
- leiconband
- uitrijblokken
- duiker
- grondwerklijn
- talud steiler dan 1:?
- kadastrale grens
- aankoopgrens
- verwijderen boom
- planten boom
- tegelverharding
- grasbetonsteen
- overrijdbaar weggedeelte (materiaal nader te bepalen)
- berm (gras)

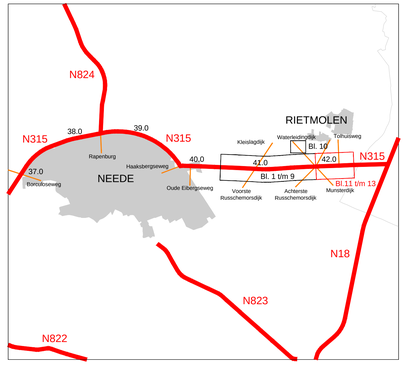

code	omschrijving	datum	getekend	gecontroleerd
4				
3				
2				
1				

provincie Gelderland

Afdeling Uitvoering Werken

Team
Ontwerp en Realisatie Werken

bureau uitbesteding
BonTraffics bv specialisten in verkeer

N315 - traject 127 (Ruurlo - Neede)
Haaksbergseweg (Neede - N18)
Definitief ontwerp
Situatietekening
Km. 42,200 - km. 42,380

besteknummer: 0000

documenttype: Tekening

documentnummer: ----

getekend	O. Huisman	datum	21-04-17	schaal: 1:200	in 13 bladen , bladnr. 13
gecontroleerd	D. Lems	datum	21-04-17	formaat: 594 x 1189	projectnummer: 60750195
vrijgegeven	B. van Ginkel	datum	21-04-17	tekeningnummer:	60750195-301-13
status	Definitief	versie	1.1		

C:\Users\BT CAD 7\Desktop\Ik-066\102 901 Gelderland, DO N315 Haaksbergseweg Fts Neede en N18\Producten\Oerir\2D-ontwerp\120\N315-60750195-301-HAAKSBERGSEWEG_V0.3.dwg