

DATUM 19 april 2021  
UW BRIEF VAN 10 januari 2021  
UW KENMERK  
ONS KENMERK PB2021-965509  
INGEKOMEN NR. PB2021-052249  
ONDERWERP Water- en wegenvergunning

CONTACTPERSOON C. van Loenen  
DOORKIESNUMMER 088 974 3400  
E-MAILADRES vergunningen@wshd.nl  
AANTAL BIJLAGEN 1  
OLONUMMER 5731519  
DOSSIERNUMMER VTH2021-0114



waterschap  
**Hollandse  
Delta**

De heer A.P. Meijer  
Mariapolder 15 a  
3292 LC STRIJENSAS

Geachte heer Meijer,

Op 10 januari 2021 hebben wij uw aanvraag ontvangen. De aanvraag betreft het realiseren van een in- en uitrit aan de Mariapolder 15a te Strijensas in de gemeente Hoeksche Waard.

#### Ons besluit

Wij hebben besloten de gevraagde vergunning te verlenen. Deze vergunning met nummer VTH2021-0114 treft u als bijlage aan.

Het besluit en de voorschriften die wij aan de vergunning verbinden, kunt u lezen in deel 1 van de vergunning. De aangevraagde activiteiten en onze overwegingen die hebben geleid tot dit besluit kunt u lezen in deel 2 van de vergunning. Met welke aandachtspunten u rekening moet houden kunt u lezen in deel 3 van de vergunning.

#### Start activiteiten

U moet ons vooraf op de hoogte stellen van de start van de activiteiten. Als wij niet weten wanneer u begint, loopt u het risico dat u de uitgevoerde werken achteraf moet aanpassen. In voorschrift 1 van de vergunning staat hoe u ons op de hoogte moet brengen.

#### Leges

Aan het in behandeling nemen van uw aanvraag zijn geen leges verbonden.

#### Opmerkingen

1. Mogelijk heeft u behalve deze vergunning nog andere vergunningen, ontheffingen en/of (privaatrechtelijke) toestemmingen nodig voor de vergunde activiteiten.
2. Zonder de schriftelijke toestemming van het waterschap mag het werk niet worden gewijzigd, uitgebreid of verwijderd.
3. De in de vergunning omschreven activiteiten vinden geheel of gedeeltelijk plaats op een perceel dat eigendom is van waterschap Hollandse Delta. Naast de vergunning heeft u voor het gebruik van ons eigendom mogelijk een privaatrechtelijke overeenstemming nodig. Wij wijzen u erop dat aan een dergelijke privaatrechtelijke regeling nadere voorwaarden kunnen worden gesteld. Zonder deze overeenstemming is de uitvoering van de vergunde activiteiten geheel voor eigen risico. U kunt hiervoor een aanvraag doen via aanvraagformulier grondzaken op onze website, [www.wshd.nl/grond-kopen-huren-pachten](http://www.wshd.nl/grond-kopen-huren-pachten).
4. Voordat u met de graafwerkzaamheden start adviseren wij u zich op de hoogte te stellen van eventueel aanwezige kabels en leidingen ter plaatse van de activiteiten.
5. Op of nabij de locatie waarop u activiteiten wilt gaan uitvoeren, is beplanting in beheer en onderhoud van waterschap Hollandse Delta aanwezig. Omdat de activiteiten worden verricht nabij deze beplanting, heeft u voorafgaand aan de uitvoering van de activiteiten toestemming nodig van het waterschap. U kunt hiervoor contact opnemen met de afdeling Beheer en Operatie van het waterschap, bereikbaar op telefoonnummer 088 9743000. Zonder toestemming van het waterschap mag u de activiteiten niet uitvoeren.
6. Wanneer u tijdelijke verkeersmaatregelen moet treffen heeft u toestemming nodig van het waterschap. Het formulier hiervoor kunt u downloaden op onze website, <http://www.wshd.nl>.


Handelsweg 100  
2988 DC Ridderkerk  
postadres Postbus 4103  
2980 GC Ridderkerk  
telefoon 088 974 30 00  
internet [www.wshd.nl](http://www.wshd.nl)  
[info@wshd.nl](mailto:info@wshd.nl)

7. Voor eventuele grondwateronttrekkingen moet apart een melding worden gedaan of vergunning worden aangevraagd bij het waterschap.
8. Van 1 oktober tot 1 april daaropvolgend geldt voor primaire waterkeringen een stormseizoen, waarbinnen geen activiteiten uitgevoerd mogen worden.

Contact

Voor vragen over deze brief en de vergunning kunt u contact opnemen met bovengenoemde contactpersoon. Wij verzoeken u bij alle correspondentie over deze vergunning het dossiernummer te vermelden.

Hoogachtend,  
namens dijkgraaf en heemraden,



E. Willemsen  
teamleider vergunningverlening

Afschrift aan het college van burgemeester en wethouders van de gemeente Hoeksche Waard, [info@gemeentehw.nl](mailto:info@gemeentehw.nl).





waterschap  
**Hollandse  
Delta**

## Water- en wegenvergunning nummer VTH2021-0114

### Deel 1 Besluit en voorschriften

#### Aanhef

Dijkgraaf en heemraden van waterschap Hollandse Delta hebben op 10 januari 2021 een aanvraag ontvangen van de heer A.P. Meijer om een vergunning te verlenen.

#### Besluit

Gelet op de bepalingen van de Waterwet, de Keur van waterschap Hollandse Delta, de Algemene wet bestuursrecht en de in deel 2 vermelde overwegingen besluiten dijkgraaf en heemraden als volgt:

1. de gevraagde vergunning als bedoeld in artikel 3.2 en 4.3 van de Keur van waterschap Hollandse Delta aan de heer A.P. Meijer, Mariapolder 15 a, 3292 LC Strijensas of diens rechtverkrijgende(n) te verlenen voor het realiseren van een in- en uitrit aan de Mariapolder 15a te Strijensas in de gemeente Hoeksche Waard;
2. de vergunning te verlenen voor de realisatie van de werken genoemd onder besluit 1 voor een periode van drie jaar, gerekend vanaf het moment dat de vergunning in werking treedt;
3. de vergunning te verlenen voor onbepaalde tijd voor het hebben en onderhouden van de werken genoemd onder besluit 1;
4. tot de tijd dat de desbetreffende beheerregisters en de legger oppervlaktewaterlichamen en kunstwerken aangepast zijn wordt dit besluit als kader gesteld voor ligging, vorm, afmeting, omvang en onderhoudsverplichtingen van de betrokken waterstaatswerken en wegen;
5. de volgende tekening(en) deel te laten uitmaken van deze vergunning:
  - Tekening Nieuwe situatie, ongenummerd, ongedateerd;
  - Tekening watercompensatie, ongenummerd, ongedateerd;
6. aan de vergunning de in deel 1 opgenomen voorschriften te verbinden.

#### Ondertekening

Ridderkerk, d.d. 16 april 2021

Hoogachtend,  
namens dijkgraaf en heemraden,

P. Schaker  
hoofd afdeling Vergunningverlening, Toezicht en Handhaving

Handelsweg 100  
2988 DC Ridderkerk  
postadres Postbus 4103  
2980 GC Ridderkerk  
telefoon 088 974 30 00  
internet [www.wshd.nl](http://www.wshd.nl)  
[info@wshd.nl](mailto:info@wshd.nl)



## Voorschriften

### Ten aanzien van aanvang en voltooiing van de activiteiten

1. De aanvang van de activiteiten moet ten minste één week van tevoren worden gemeld bij het waterschapsloket. Tevens moet u een naam en telefoonnummer van een contactpersoon, die in geval van calamiteiten door het waterschap bereikt kan worden doorgegeven. Het waterschapsloket is bereikbaar op telefoonnummer 0900 2005005 (lokaal tarief) of per e-mail [2005005@wshd.nl](mailto:2005005@wshd.nl).
2. Als ten behoeve van onderhoud enige grondroering, ophoging of vernieuwing moet worden gedaan, moet dit ten minste één week van tevoren schriftelijk worden gemeld bij het waterschapsloket.
3. Schade en onderhoud aan het oppervlaktewaterlichaam, de waterkeringen en de weg, als gevolg van de uitvoering van de activiteiten, blijft gedurende een periode van een jaar na voltooiing van de activiteiten voor rekening van de vergunninghouder.

### Ten aanzien van uitvoering en revisie

4. Tijdens de uitvoering van de activiteiten moet een exemplaar van deze vergunning met bijbehorende bijlagen op de uitvoeringslocatie aanwezig zijn.
5. De activiteiten moeten worden uitgevoerd overeenkomstig de bij deze vergunning behorende bijlagen, behoudens de uit de voorschriften voortvloeiende wijzigingen en/of aanvullingen.
6. Ten aanzien van de voorschriften is het ter plaatse geldende leggerprofiel maatgevend. Behalve wanneer het oppervlaktewaterlichaam ruimere afmetingen heeft, dan moet van deze ruimere afmetingen worden uitgegaan.
7. Tijdens de uitvoering moeten op eerste aanwijzing van het waterschap in geval van calamiteiten en/of wateroverlast door de vergunninghouder direct alle maatregelen worden genomen die nodig zijn om de stabiliteit en veiligheid van de waterkering, de lokale waterhuishouding en de verkeersveiligheid te waarborgen.
8. Alle voor de uitvoering van de activiteiten in, langs of over het oppervlaktewaterlichaam, de waterkeringen en de weg te maken hulpconstructies behoeven de goedkeuring van het waterschap en moeten direct na het gereedkomen van het onderdeel van de activiteiten waarvoor zij werden aangebracht volledig worden verwijderd.
9. De stabiliteit en veiligheid van de waterkering, de lokale waterhuishouding en de verkeersveiligheid mag tijdens de uitvoering van de werken niet onnodig worden verstoord. Hiertoe moeten afdoende maatregelen getroffen worden.
10. Na uitvoering van de activiteiten moet binnen 2 maanden de revisietekeningen conform het Rijksdriehoekstelsel digitaal aan het waterschap worden toegezonden.

### Ten aanzien van grondroeringen

11. Grondroeringen moeten tot het strikt noodzakelijke worden beperkt. Eventuele nazakkingen of zettingen, voor zover die het gevolg zijn van de vergunde activiteiten, moeten door en op kosten van de vergunninghouder worden hersteld.
12. Het is verboden (met uitzondering van de vergunde activiteiten) iets van de waterstaatswerken (waterkering en oppervlaktewaterlichaam) of weg te ontgraven.
13. Grondroeringen moeten op een zodanige wijze worden uitgevoerd, dat de gemaakte taluds niet kunnen afschuiven.



14. Langs wegen mag de ontgraven grond niet op de wegverharding of de bermen binnen 1,00 m uit de kant van de wegverharding worden opgeslagen.

#### **Ten aanzien van bereikbaarheid**

15. De uitvoering en constructie van de in deze vergunning genoemde activiteiten moeten van een zodanige aard zijn, dat de beschermingszone langs de waterstaatswerken de obstakelvrije zone langs de wegen bereikbaar en berijdbaar is en blijft voor onderhoudsmaterieel.

#### **Ten aanzien van dempen**

16. Er mag niet worden gedempt voordat er compenserend water is gegraven met eenzelfde oppervlakte als het te dempen water.
17. Het oppervlaktewaterlichaam moet worden gedempt over de volledige breedte van het oppervlaktewaterlichaam, waarbij de lengte van de demping 8 m moet zijn.
18. Dempingen moeten blijvend tot maaiveldhoogte worden aangelegd.

#### **Ten aanzien van verbreding oppervlaktewaterlichaam**

19. De watercompensatie dienst gerealiseerd te worden volgens bijgevoegde tekening Watercompensatie, ongenummerd, ongedateerd.
20. De taluds van het te verbreden oppervlaktewaterlichaam moeten vloeiend aansluiten op bestaande taluds.

#### **Ten aanzien van dam met duiker**

21. De duiker moet in het midden van het oppervlaktewaterlichaam worden gelegd.
22. In de dam moet een duiker worden gelegd met een inwendige diameter van ten minste 0,80 m.
23. De duiker moet dusdanig worden gefundeerd dat verzakken van de duiker wordt voorkomen.
24. De duiker moet worden aangebracht met 1/3 lucht ten opzichte van het hoogst vigerende peil met een maximum van 0,25 m.
25. De duiker mag niet langer zijn dan 8 m. De duiker moet aan beide zijden van de demping ten minste 0,10 m, gemeten aan de onderzijde van de duiker, in het water uitsteken
26. De dam met duiker moet worden afgewerkt met een talud, dat niet steiler is dan 1/1 en moet op doelmatige wijze tegen uitspoeling worden beschermd.

#### **Ten aanzien van een uitweg**

27. De inrichting en constructie van de uitweg moet voldoen aan het Handboek Wegontwerp en de CROW-voorschriften.
28. De vergunninghouder moet zorg dragen voor een gelijkwaardige afwatering van de verharde uitweg, zodanig dat het water niet afvloeit naar de weg of daarop blijft staan.
29. De verharding van de uitweg moet blijvend gelijkmatig aansluiten op de Dijk van de Mariapolder om erosie van de wegkant tegen te gaan.
30. Bij gebruik van halfverharding moet 1,00 m van de uitrit, gemeten uit de kant van de weg, worden geasfalteerd en met een liplas aangesloten worden op het asfalt van de weg.
31. De uitweg mag een verhardingsbreedte hebben van maximaal 4 m en moet op de Dijk van de Mariapolder aansluiten met afgeschuinde hoeken van 45 graden en 1,50 m lang.



32. Het zicht vanuit de uitweg op de weg moet optimaal zijn en niet gehinderd worden door zicht belemmerende objecten, zoals begroeiing of opstallen, binnen en afstand van 5,00 m.
33. Eventueel aanwezige belijning ter plaatse van de uitrit moet onveranderd worden gecontinueerd.
34. Wanneer op de bij het waterschap in onderhoud zijnde weg een zogenaamde asfaltoverlaging wordt aangebracht, zal mogelijk deze asfaltoverlaging - voor rekening van het waterschap - ook worden aangebracht op de verharding van de uitweg, maar niet verder dan over een afstand van 1,00 m vanuit de kant van de uitweg. De vergunninghouder moet de uitvoering hiervan gedogen.

#### **Ten aanzien van afwerking**

35. Als gevolg van de activiteiten mag geen grond, bagger of vuil in het water geraken of achterblijven. Direct na gereedkomen van de activiteiten, moet ter plaatse het oppervlaktewaterlichaam worden opgeschoond.
36. Het oppervlak moet geheel in overeenstemming met de omgeving worden afgewerkt en bekleed en eventuele verharding moet in de oorspronkelijke staat hersteld worden.
37. Losse materialen, planken e.d., die geen deel uitmaken van de activiteiten waarvoor vergunning is verleend, moeten direct na voltooiing van de activiteiten worden verwijderd.
38. De vergunninghouder is tijdens en na afloop van de activiteiten verantwoordelijk voor het schoonhouden van de weg en het bijbehorende wegmeubilair.

#### **Ten aanzien van verkeersveiligheid**

39. Het werkterrein, en het hierop geplaatste materiaal en materieel, mag geen gevaar opleveren voor de verkeersveiligheid.



## Deel 2 Aanvraag en overwegingen

### Aanleiding

De aanvrager wil een in- uitrit realiseren aan de Mariapolder 15a te Strijensas in de gemeente Hoeksche Waard.

### Activiteiten waarvoor vergunning wordt aangevraagd

De aanvraag betreft het realiseren van een in-en uitrit in en nabij een waterkering, een watergang en een weg in beheer bij waterschap Hollandse Delta.

De activiteiten vinden plaats in en nabij oppervlaktewaterlichaam D09332. Dit oppervlaktewaterlichaam is een dijksloot volgens de legger van waterschap Hollandse Delta.

De activiteiten vinden plaats in en nabij de waterkering plaatselijk bekend als Kildijk. Deze waterkering is een primaire waterkering volgens de legger van waterschap Hollandse Delta.

De activiteiten vinden plaats in en nabij de Dijk van de Mariapolder te Strijensas, die als erftoegangsweg type II in beheer en onderhoud is bij waterschap Hollandse Delta.

Voor de locatie van de activiteiten wordt verwezen naar bijlage 1.

### Procedure

De aanvraag is op 10 januari 2021 bij het omgevingsloket ingediend en bij het waterschap geregistreerd onder nummer PB2021-052249.

De aanvraag omvat de volgende stukken:

- Aanvraagformulier;
- Tekening Huidige situatie, ongenummerd, ongedateerd;
- Tekening Nieuwe situatie, ongenummerd, ongedateerd.

De aanvrager is bij brief PB2021-052629, op 12 januari 2021 schriftelijk op de hoogte gebracht van het feit dat de aanvraag nog onvoldoende gegevens bevat om in behandeling te kunnen nemen en is in de gelegenheid gesteld om de ontbrekende gegevens of bescheiden voor 3 februari 2021 aan de aanvraag toe te voegen. Daarmee is de procedure opgeschort met maximaal drie weken.

De volgende ontbrekende gegevens zijn op 4 februari 2021 ontvangen en geregistreerd onder nummer PB2021-057658 en PB2021-057659:

- Tekening watercompensatie, ongenummerd, ongedateerd;
- Brief met toelichting uitvoeringsperiode werkzaamheden, kenmerk 04022021AMRD, datum 04-02-2021.

De voorbereiding van deze vergunning heeft conform het gestelde in titel 4.1 van de Algemene wet bestuursrecht (Awb) plaatsgevonden.

### Toetsing van de aanvraag

De aanvraag is getoetst aan de doelstellingen van de Waterwet en de Keur van waterschap Hollandse Delta. Deze doelstellingen en belangen vormen de basis voor vergunningverlening en zijn vastgelegd in wettelijk vastgestelde normen en aanvullend beleid. Dit is uitgewerkt in aanvullende regelgeving, water-, wegen- en beheersplannen en beleidsregels.

### Overwegingen watersysteembeheer

#### Waterkering

##### Constructie en uitvoering

De werkzaamheden betreffen het realiseren van een in-en uitrit aan de Mariapolder 15a te Strijensas in de gemeente Hoeksche Waard. Om de in- en uitrit te realiseren wordt er een dam met duiker aangelegd. Deze wordt gerealiseerd in de kernzone van een primaire waterkering.



### Waterkering

De primaire waterkering Kildijk te Strijen heeft een waterkerende functie met als doel om het achterliggende gebied te beschermen tegen buitenwater. De te realiseren dam met duiker ligt op een afstand van 17 meter vanaf de middenas van de waterkering. In dit geval is sprake van een robuuste waterkering. De dam met duiker doorsnijden het profiel van vrije ruimte van de waterkering niet, hierdoor zullen de werken geen negatieve gevolgen hebben voor de stabiliteit van de waterkering.

#### *Profiel van vrije ruimte*

Als gevolg van klimatologische wijzigingen en bodemdaling, maar ook vanwege veranderingen in hydraulische uitgangspunten, wordt bij waterkeringen een profiel van vrije ruimte gehanteerd. Op deze manier wordt de benodigde ruimte voor eventuele versterkingen van de waterkering reeds gereserveerd. Als gevolg van het gebruik van het profiel van vrije ruimte wordt de waterkering in de toekomst niet volledig volgebouwd, maar wordt rekening gehouden met uitbreidingen, zodat bouwwerken niet hoeven wijken voor versterkingen.

De dam met duiker wordt gerealiseerd op een afstand van circa 17 meter vanaf de middenas van de waterkering. Met inachtneming van deze maatvoering heeft het waterschap bepaald dat de werken zich buiten het profiel van vrije ruimte bevindt.

#### *Invloed op de ruimte voor doelmatig beheer en onderhoud*

Gedurende de realisatie van in- en uitrit zou het beheer en onderhoud aan de waterkering enige belemmering kunnen ondervinden. Na het voltooiën van de werkzaamheden zal de aanwezigheid van de in- en uitrit geen negatieve gevolgen hebben voor het beheer en onderhoud aan de waterkering.

### **Oppervlaktewaterlichaam**

#### *Constructie en uitvoering*

De duiker heeft een lengte van 8,00 meter en een diameter van minimaal 0,80 m. De bovenbreedte van de dam is 4,00 meter. De aanleg van de dam met duiker heeft een gedeeltelijke demping van de watergang tot gevolg. Deze demping dient in zijn geheel gecompenseerd te worden. Hiervoor zijn voorschriften opgenomen.

#### *Effecten op bergingscapaciteit, doorstroming en peilregime*

De nieuwe dam met duiker zal in de watergang D09332 worden aangelegd. Hierdoor wordt een de watergang over een lengte van circa 8 meter gedempt. De bergingscapaciteit neemt hierdoor af. Vanuit het beleid dient deze afname gecompenseerd te worden. De demping wordt verderop in de watergang gecompenseerd. Door deze compensatie blijft de bergingscapaciteit van de watergang gelijk. De werken worden niet van invloed geacht op de doorstroming en het peilregime.

#### *Effecten op de ruimte voor doelmatig beheer en onderhoud*

Het beheer en onderhoud kan tijdens de werkzaamheden enige hinder ondervinden. Na het voltooiën van de werkzaamheden zal het beheer en onderhoud geen hinder meer ondervinden.

#### *Effecten op de waterkwaliteit en de ecologie*

Tijdens het uitvoeren van de werkzaamheden kunnen er mogelijk kortstondige verstoringen optreden als gevolg van vertroebeling van het water en/of waterbewegingen. Maar in de definitieve situatie worden de werken niet van blijvende negatieve invloed geacht. Dit heeft tot gevolg dat hiervoor geen aanvullende eisen worden gesteld.

### **Overwegingen wegbeheer**

De te realiseren uitweg sluit aan op de Dijk van de Mariapolder, een smalle erftoegangsweg type II. De uitweg dient als extra ontsluiting van het perceel.





waterschap  
**Hollandse  
Delta**

### *Constructie en uitvoering*

Voor een standaard uitweg wordt een breedte gehanteerd van 3,50 m, waarbij uitgegaan wordt dat deze de verkeersveiligheid niet in gevaar brengt en door slechts personenauto's wordt gebruikt. De smalle weg in combinatie met de draaicirkels van voertuigen maakt dat de uitweg aan een breedte moet voldoen die afwijkt van de standaard breedte. In principe is de realisatie van de uitweg niet afwijkend van het beleid. In dit specifieke wordt er een in- en uitrit gerealiseerd die twee percelen ontsluit. Dit houdt in dat de breedte van de te realiseren uitweg 4,00 meter breed mag worden.

Voor de constructie en uitvoering van de uitweg alsmede de aansluiting op de weg zijn voorschriften opgenomen, waardoor erosie van de wegverharding waarop de uitweg aansluit wordt voorkomen.

### *Effecten op de verkeersveiligheid*

Bij een uitweg is het van groot belang dat de vormgeving dusdanig is dat het ondergeschikte karakter van de uitweg ten opzichte van de doorgaande weg wordt benadrukt. Om dit te realiseren is de vormgeving van de uitweg voorgeschreven. Hierdoor heeft de uitweg geen nadelige invloed op de verkeersveiligheid. Ten aanzien van de verkeersveiligheid tijdens de uitvoering van de activiteiten zijn voorschriften opgenomen bij dit besluit, zodat ook dan de veiligheid van de weggebruikers geborgd is.

### *Effecten op de berijdbaarheid en de weginrichting*

De voorgeschreven vormgeving is zodanig dat de uitweg niet van negatieve invloed wordt geacht op de berijdbaarheid en de weginrichting.

### *Effecten op de bereikbaarheid en mobiliteit*

De Dijk van de Mariapolder is een erftoegangsweg type II. Na realisatie van de uitweg blijft de verkeersafwikkeling op deze weg gelijk. Er zijn dan ook geen nadelige effecten op de bereikbaarheid en mobiliteit te verwachten.

### **Conclusie**

De in de vergunning opgenomen voorschriften waarborgen dat de doelstellingen van het water- en wegbeheer voldoende worden beschermd. Op grond van de overwegingen bestaan daarom geen bezwaren tegen het verlenen van de gevraagde vergunning.



## Deel 3 Bezwaar en aandachtspunten

### Bezwaar

Dijkgraaf en heemraden wijzen u op de mogelijkheid om op grond van artikel 7:1 van de Awb bezwaar te maken tegen dit besluit door het indienen van een bezwaarschrift. De termijn voor het indienen van een bezwaarschrift bedraagt zes weken vanaf de dag na verzenddatum van dit besluit. Het bezwaarschrift moet bevatten uw naam en adres, de dagtekening, een omschrijving van het besluit waartegen het bezwaar is gericht en de gronden van het bezwaar. Ook moet het bezwaarschrift ondertekend zijn. U kunt het bezwaarschrift sturen aan het college van dijkgraaf en heemraden van waterschap Hollandse Delta, Postbus 4103, 2980 GC Ridderkerk.

Naast het indienen van een bezwaarschrift kunt u in geval van een spoedeisend belang op grond van artikel 8:81 Awb een verzoek tot het treffen van een voorlopige voorziening doen bij de Voorzieningenrechter van de sector bestuursrecht van de Rechtbank Rotterdam, Postbus 50950, 3007 BL Rotterdam. U kunt ook digitaal een voorlopige voorziening aanvragen bij genoemde rechtbank via <https://www.rechtspraak.nl/Organisatie-en-contact/Rechtsgebieden/Bestuursrecht>. Daarvoor moet u beschikken over een elektronische handtekening (DigiD). Kijk op de genoemde site voor de precieze voorwaarden.

Wij verzoeken u een afschrift van het verzoek tot het treffen van een voorlopige voorziening toe te zenden aan het college van dijkgraaf en heemraden van waterschap Hollandse Delta, Postbus 4103, 2980 GC Ridderkerk.

### Aandachtspunten

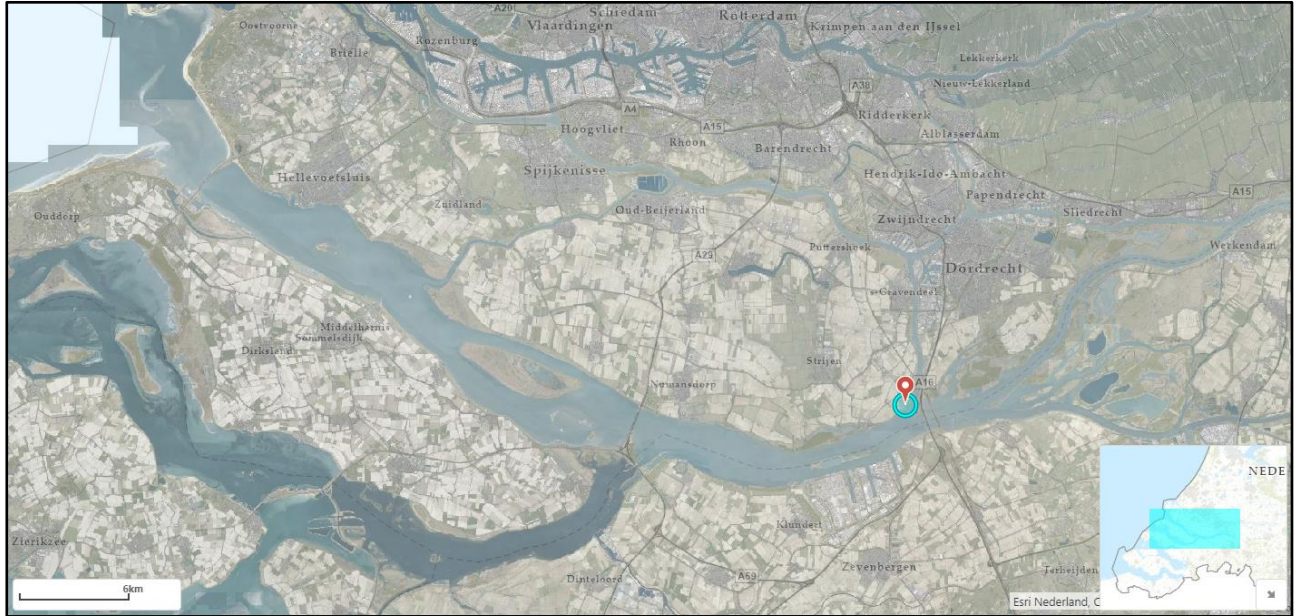
1. Tegen dit besluit kan ook door andere belanghebbenden bezwaar worden gemaakt. De bezwaartermijn voor het indienen van een bezwaarschrift bedraagt zes weken vanaf de dag na verzenddatum van dit besluit. Wij wijzen u erop dat uitvoering van de vergunde activiteiten binnen de bezwaartermijn geheel voor eigen risico is.
2. Het hebben van deze vergunning ontslaat de houder niet van de verplichting om alle redelijkerwijs mogelijke maatregelen te treffen teneinde te voorkomen dat derden of waterschap Hollandse Delta ten gevolge van het gebruik maken van de vergunning schade lijden.
3. Als het vergunningplichtige werk in andere handen overgaat – bijvoorbeeld door verkoop, erfopvolging, overdracht van gebruiksrecht of anderszins – moet wijziging van de tenaamstelling van de vergunning schriftelijk worden gemeld bij dijkgraaf en heemraden waterschap Hollandse Delta. De melding moet worden gedaan binnen vier weken nadat de vergunning voor hem is gaan gelden.
4. Als gedurende drie achtereenvolgende jaren geen gebruik is gemaakt van deze vergunning kunnen dijkgraaf en heemraden van waterschap Hollandse Delta deze vergunning geheel of gedeeltelijk intrekken.



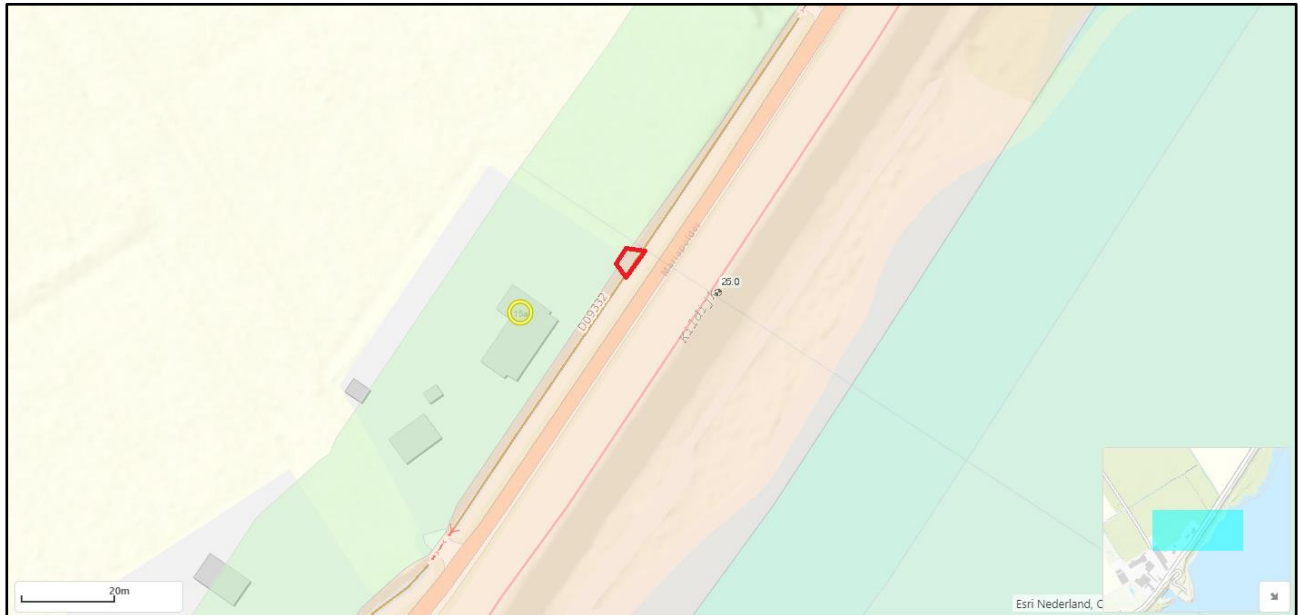
# BIJLAGE 1 Locatie



## Overzichtsfoto locatie werkzaamheden:

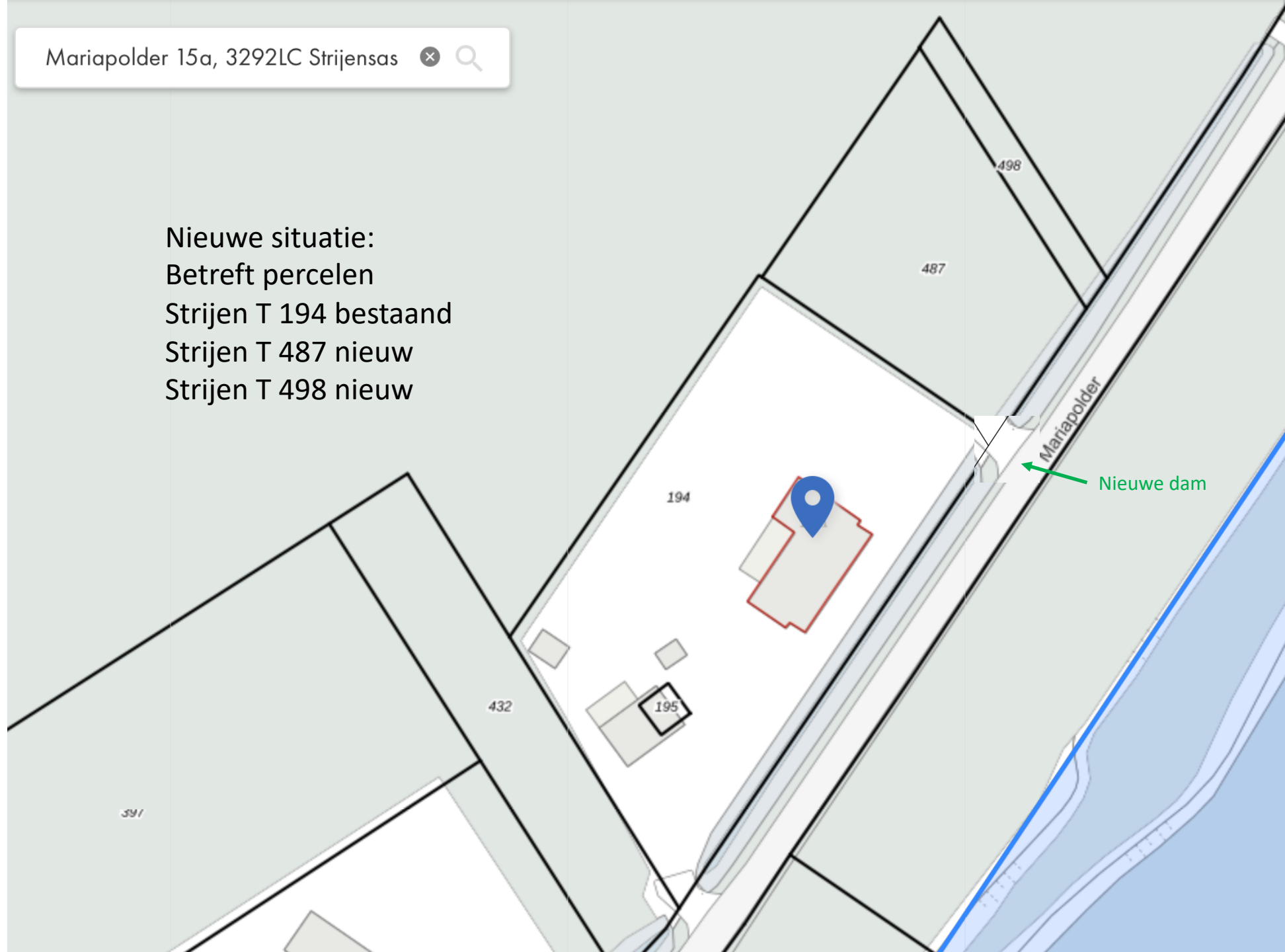



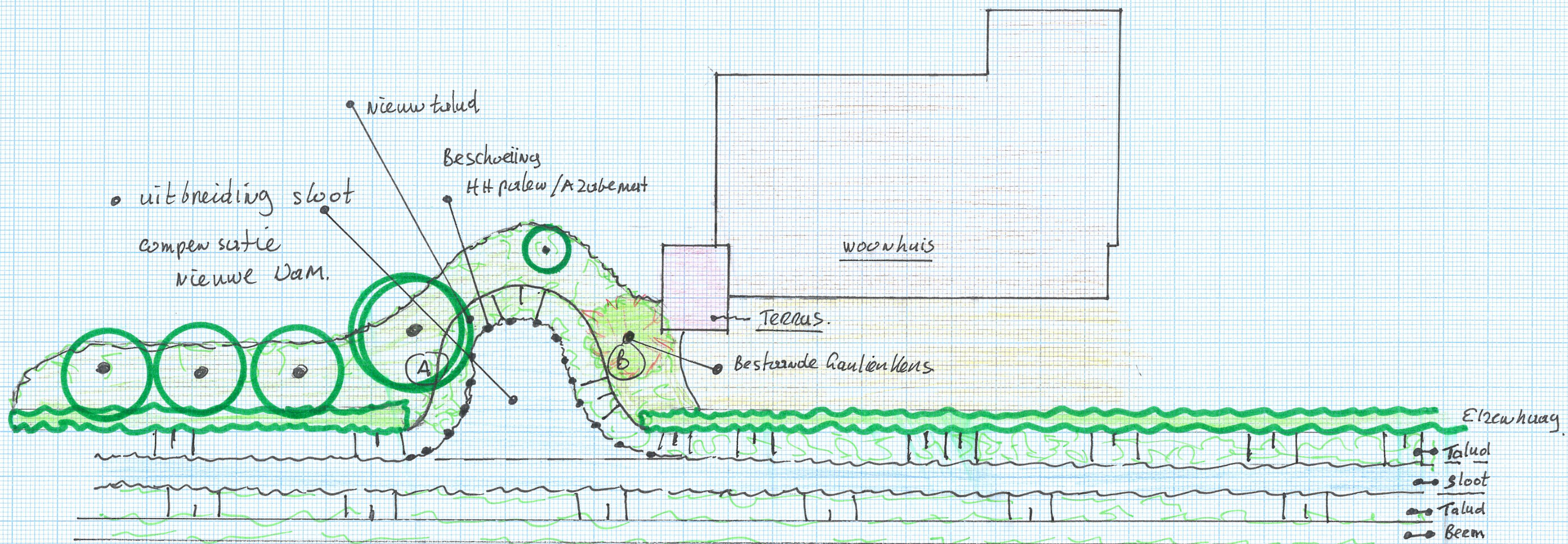
## Detailafbeelding locatie werkzaamheden:



Mariapolder 15a, 3292LC Strijensas  

Nieuwe situatie:  
Betreft percelen  
Strijen T 194 bestaand  
Strijen T 487 nieuw  
Strijen T 498 nieuw





Waterschap Hollandse Delta  
 afdeling VTH  
 olonR 573 1519  
 wossier NR VTH2021-0814  
 Nieuwe situatie / ium Demping  
 schaal 1:200 / 20m<sup>2</sup>+ extra Benjing  
 1cm = 2m.

Tuinproject Maniapolder 15A  
 3292LC Strijensas  
 Fam: Noedjns meijer  
 © Van Twist Groen projecten  
 © Special Green  
 febr 2021  
 © Jan Vogelaar