
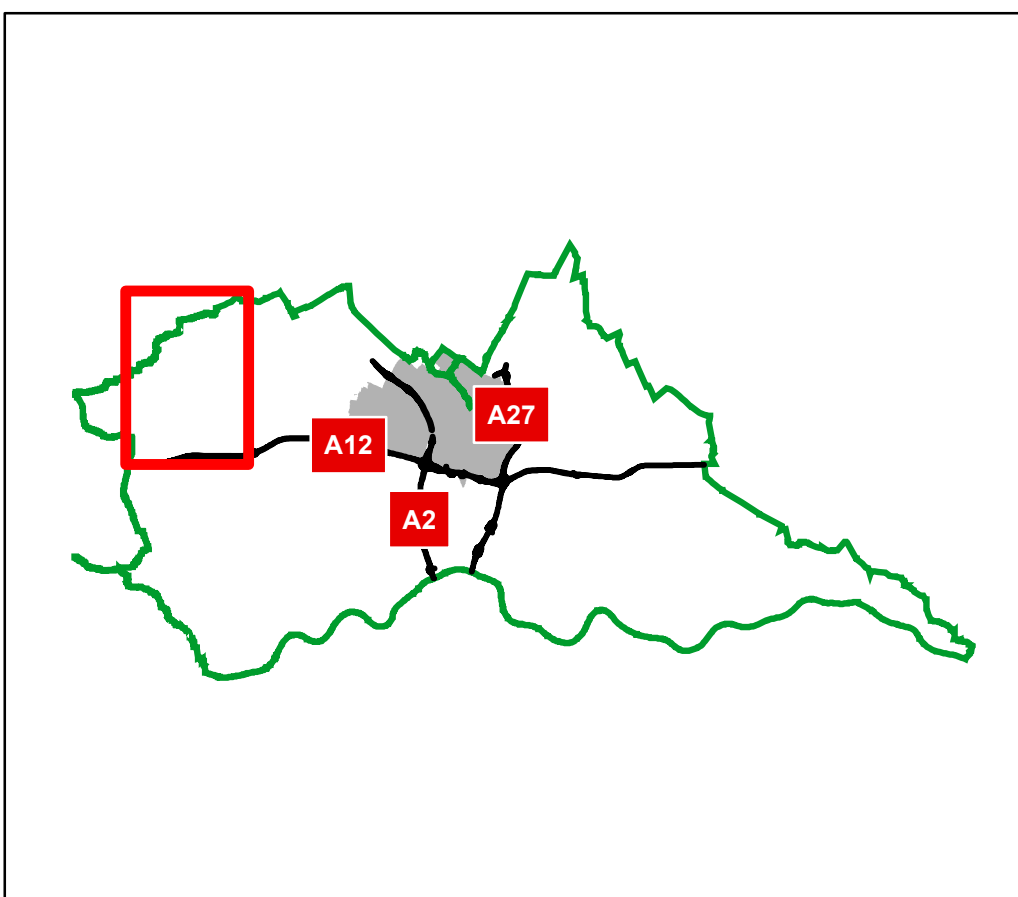
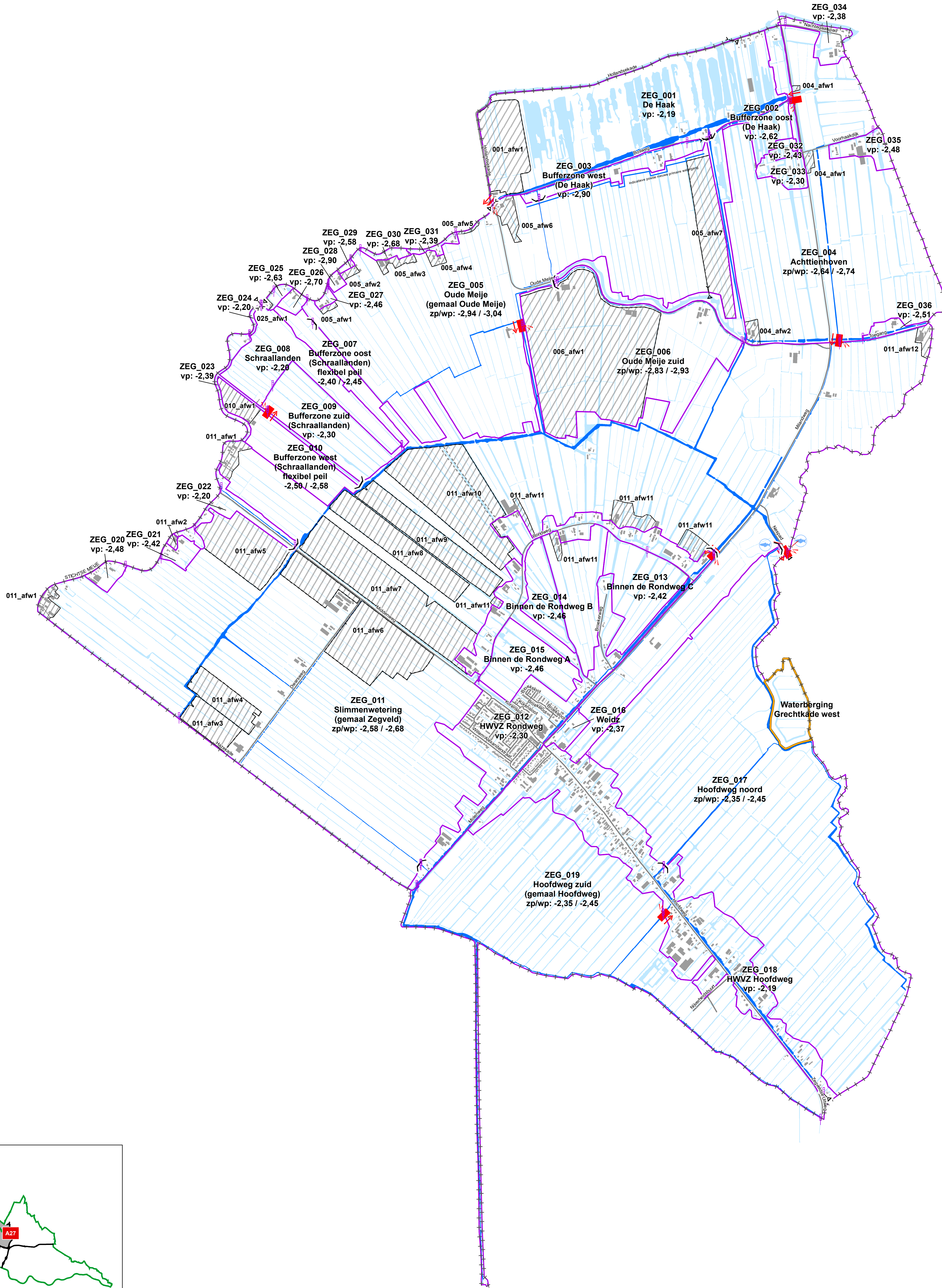


Peilbesluitkaart Zegveld 2021



Legenda

- Peilschaal
- Gemaal
- Weg
- Peilbesluit
- Waterberging
- Bebouwing
- Oppervlaktewater
- Stuw
- Inlaat
- Vispassage
- Peilgebied
- peilafwijking
- Hoofdwatergang (primair)

ZEG_020 = peilgebied code
 Hoofdweg zuid = naam peilgebied
 zp/wp: -2,35 / -2,45 = zomerpeil / winterpeil t.o.v. NAP in meters
 vp = -2,19 = vastpeil t.o.v. NAP in meters

Peilbesluit Zegveld 2021

Peilbesluitkaart

Vastgesteld door het algemeen bestuur van Hoogheemraadschap De Stichtse Rijnlanden in de openbare vergadering van xx-xx-xxxx

0 1250 500 750 1.000
 Meter

DATUM: 15-01-2021
 FORMAAT: A0
 SCHAAL: 1:10.000

dijkgraaf,
 J.C.H. Haan

secretaris-directeur,
 J. Goedhart

