

LEGENDA

Plangebied

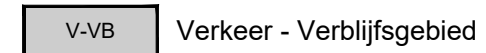


Plangebied

Enkelbestemmingen



Groen

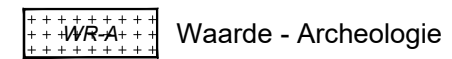


Verkeer - Verblijfsgebied



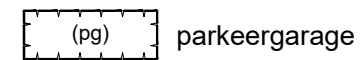
Wonen

Dubbelbestemmingen



Waarde - Archeologie

Functieaanduidingen



parkeergarage

Bouwvlakken



bouwvlak

Maatvoeringen



maximum goothoogte (m)
maximum bouwhoogte (m)

Verklaringen



ondergrond

BESTEMMINGSPLAN HET ZUIDERHOF FASE 3

Gemeente Rotterdam

NL.IMRO.0599.BP2170Zuiderhof3-On01



schaal: 1:1000	voorontwerp:/tekenaar	projectnr. OPDR: ..
formaat: A3	ontwerp: 12-03-2021 / MV	projectnr. VWP: 20MEERM017
concept: 28-07-2020 / ES	vastgesteld:/tekenaar	bestandsnaam: 20MEERM017-013.dwg



brengt data in kaart

Torenallee 45
5617 BA Eindhoven

www.viewpoint.nl

info@viewpoint.nl



040 304 10 85