

**Kaart 1:  
Ligging polders**

**Legenda**

- polder
- gemeentegrens

**Peilbesluit 8 polders in Leiden**


december 2020  
 Schaal: 1:18.273  
 0 500 1.000  
 Meters



Copyright ondergrond GBKN-leveranciers  
 Esri Nederland, Community Map Contributors





## Kaart 2: Archeologische waarden

**Legenda**



 polder

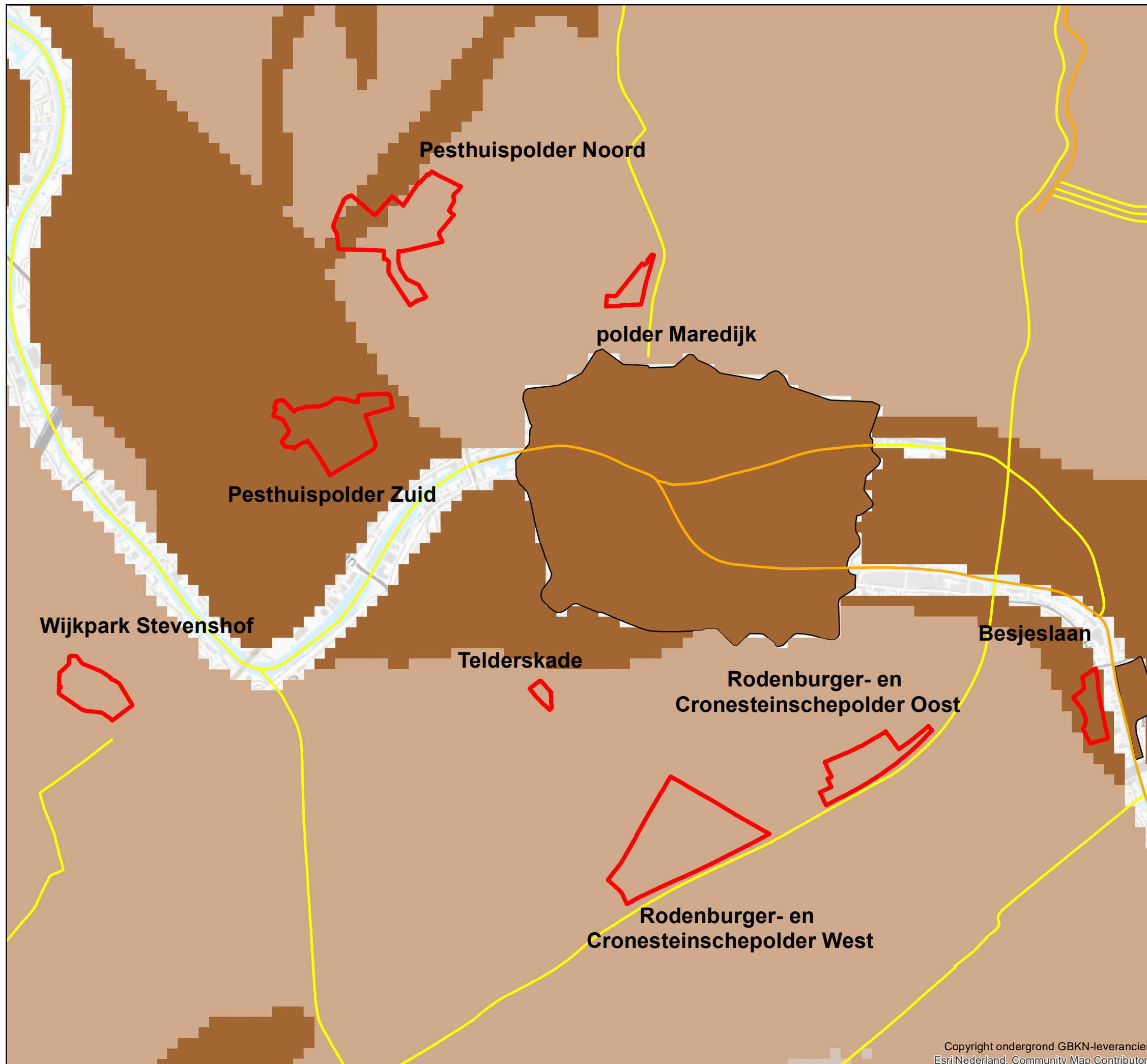
**Archeologische trefkans**

**Trefkans**

-  Zeer grote kans op archeologische sporen (stads- of dorpskern)
-  Zeer grote kans op archeologische sporen
-  Redelijke tot grote kans op archeologische sporen
-  Kleine kans op archeologische sporen

**Landschap Lijn (waarde)**


-  Zeer hoge waarde
-  Hoge waarde
-  Redelijk hoge waarde



### Peilbesluit 8 polders in Leiden

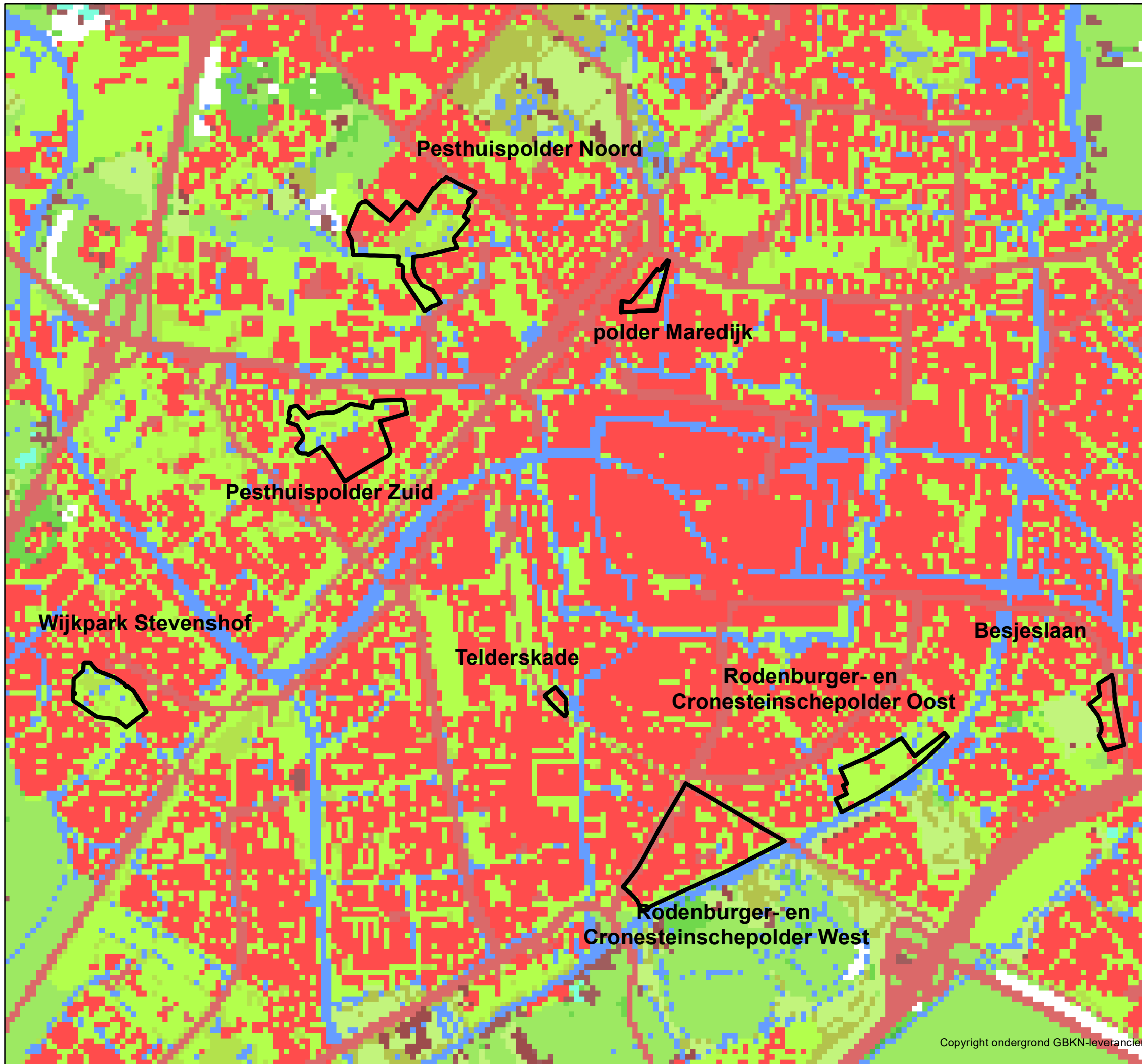
december 2020

Schaal: 1:18.273



Hoogheemraadschap van  
**Rijnland**

### Kaart 3: Landgebruik

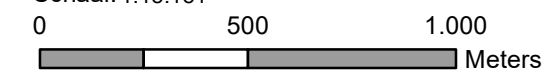


Legenda	
	polder
	1 - agrarisch gras
	2 - mais
	3 - aardappelen
	4 - bieten
	5 - granen
	6 - overige gewassen
	8 - glastuinbouw
	9 - boomgaarden
	10 - bloembollen
	11 - loofbos
	12 - naaldbos
	16 - zoet water
	17 - zout water
	18 - bebouwing in primair bebouwd gebied
	19 - bebouwing in secundair bebouwd gebied
	20 - bos in primair bebouwd gebied
	22 - bos in secundair bebouwd gebied
	23 - gras in primair bebouwd gebied
	24 - kale grond in bebouwd gebied
	25 - hoofdwegen en spoorwegen
	26 - bebouwing in het buitengebied
	28 - gras in secundair bebouwd gebied

#### Peilbesluit 8 polders in Leiden

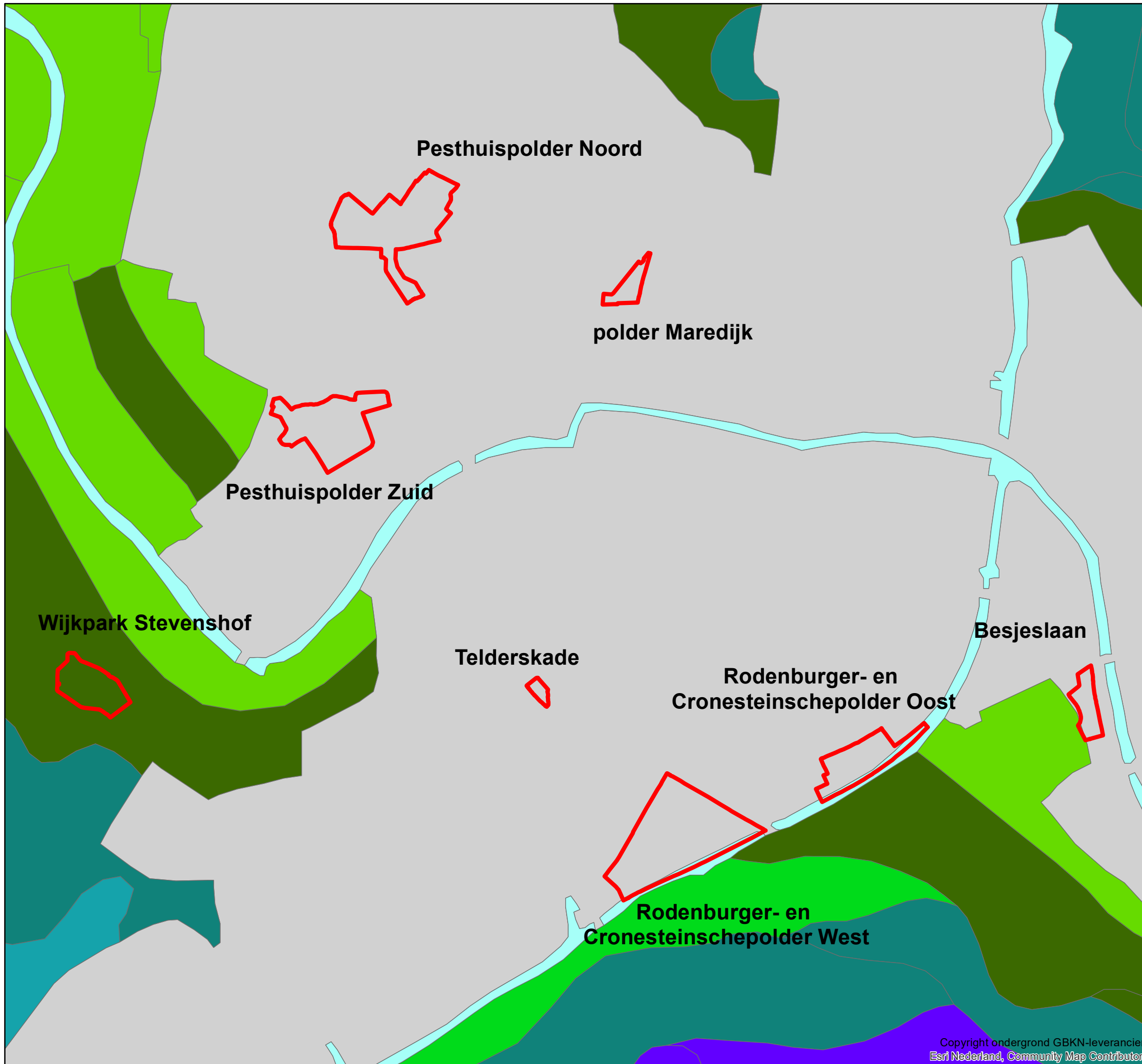
december 2020

Schaal: 1:18.181



Hoogheemraadschap van  
**Rijnland**

# Kaart 4: Bodemsoort



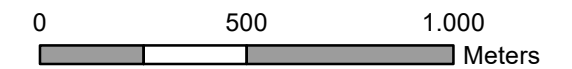
**Legenda**

- polder
- Enkeerdgronden in zwak lemig, fijn zand
- Homogene zavelgronden
- Homogene, lichte kleigronden
- Klei op grof zand
- Klei op zandgronden
- Kleigronden met een zware tussenlaag of ondergrond
- Kleigronden op veen
- Podzolgronden in grof zand
- Podzolgronden in leemarm, fijn zand
- Podzolgronden in zwak lemig, fijn zand
- Stedelijk gebied
- Stufzandgronden
- Veengronden en moerige gronden op ongerijpte klei
- Veengronden met een kleidek
- Veengronden met een kleidek en zand in de ondergrond
- Veengronden met een veraarde bovengrond
- Veengronden met een veraarde bovengrond en zand in de onder
- Veengronden met een zanddek en zand in de ondergrond
- Water

## Peilbesluit 8 polders in Leiden

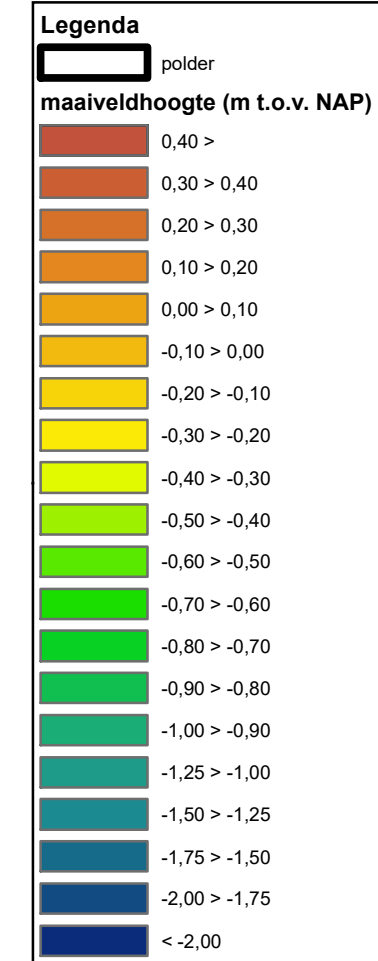
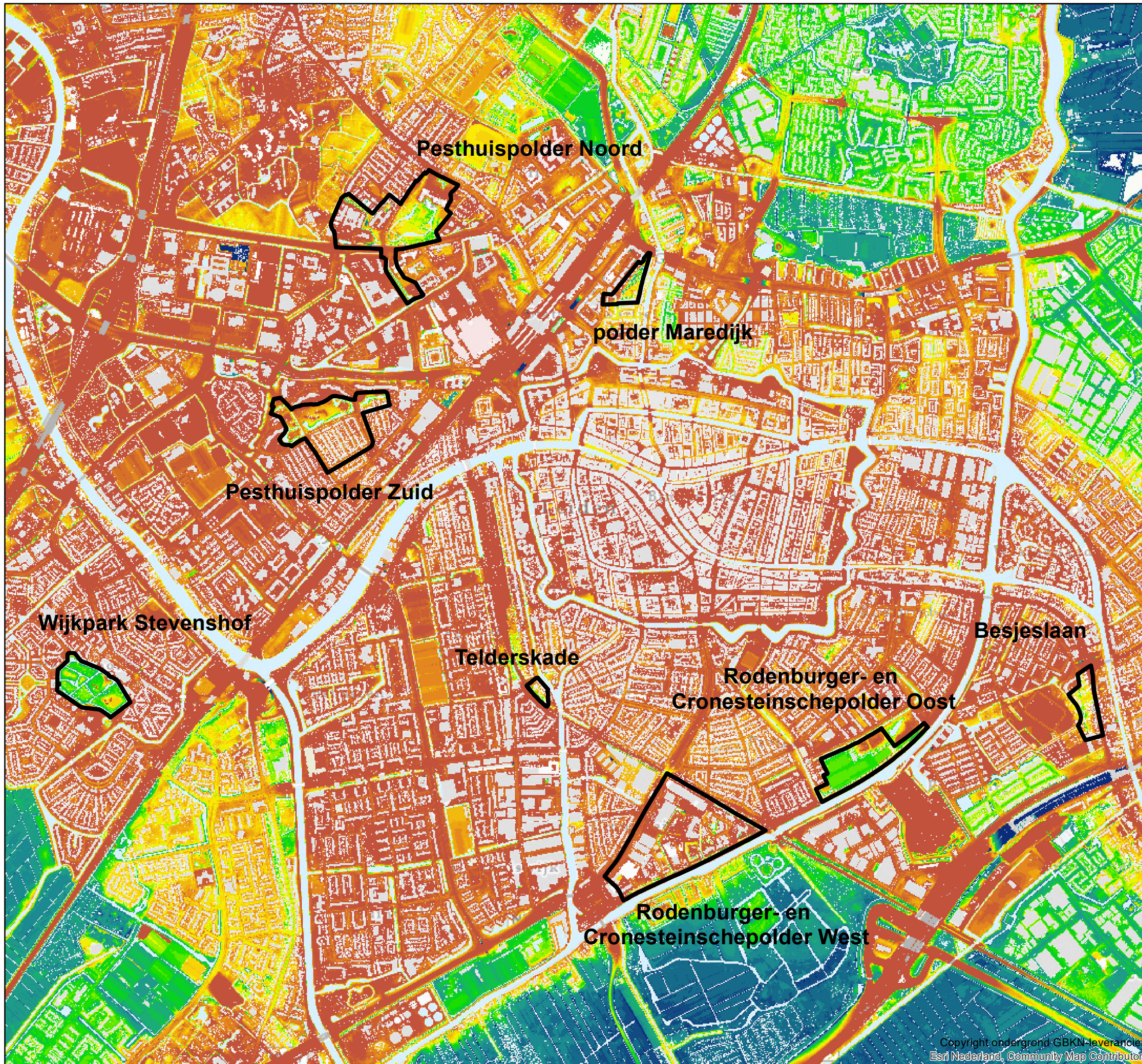
december 2020

Schaal: 1:18.273



Hoogheemraadschap van  
**Rijnland**

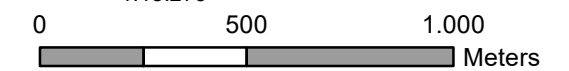
# Kaart 5: Maaiveldhoogte



## Peilbesluit 8 polders in Leiden

december 2020









Schaal: 1:18.273

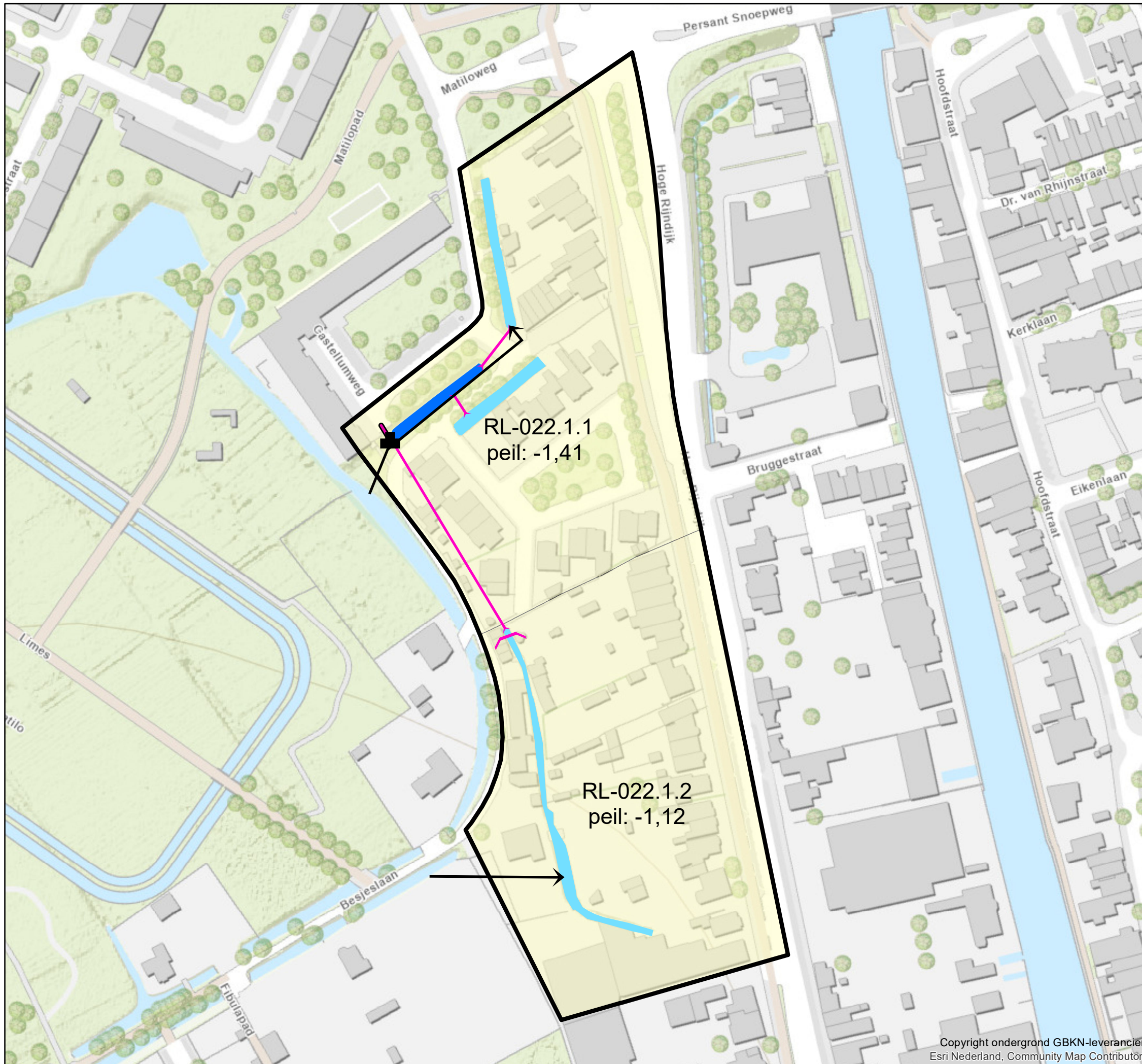


Hoogheemraadschap van  
**Rijnland**

# Kaart 6: Huidig watersysteem Besjeslaan

**Legenda**

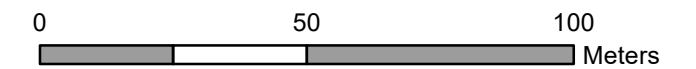
-  gemaal
-  stuw
-  duikers\_LP
-  inlaat
-  leiding
-  overig oppervlaktewater
-  primair oppervlaktewater
-  peilvak



## Peilbesluit 8 polders in Leiden

december 2020









Schaal: 1:1.416

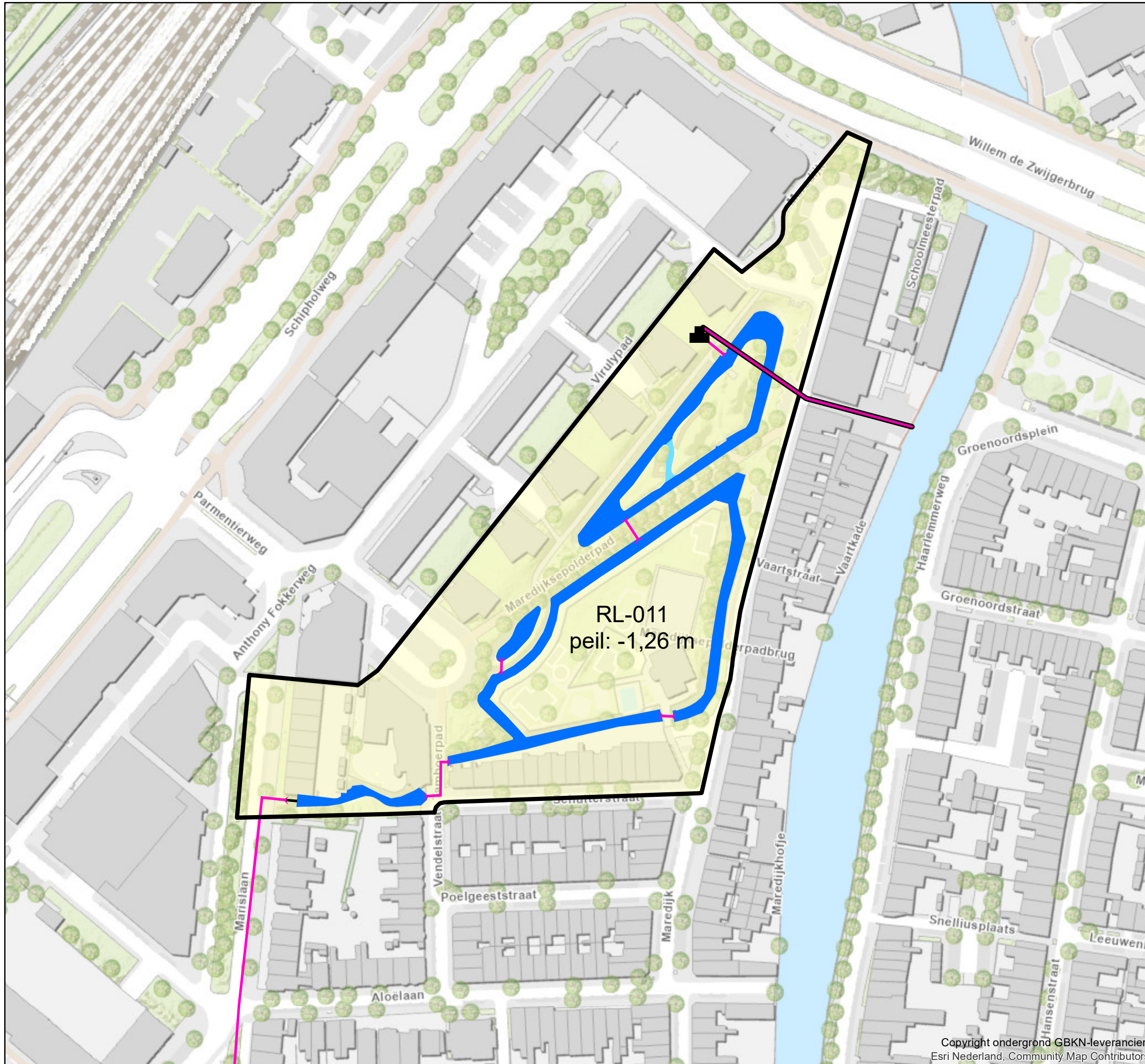


Hoogheemraadschap van  
**Rijnland**

# Kaart 6: Huidig watersysteem polder Maredijk

**Legenda**

-  gemaal
-  duikers\_LP
-  inlaat
-  leiding
-  overig oppervlaktewater
-  primair oppervlaktewater
-  peilvak
-  hoogwatervoorziening



## Peilbesluit 8 polders in Leiden

december 2020











Schaal: 1:1.379

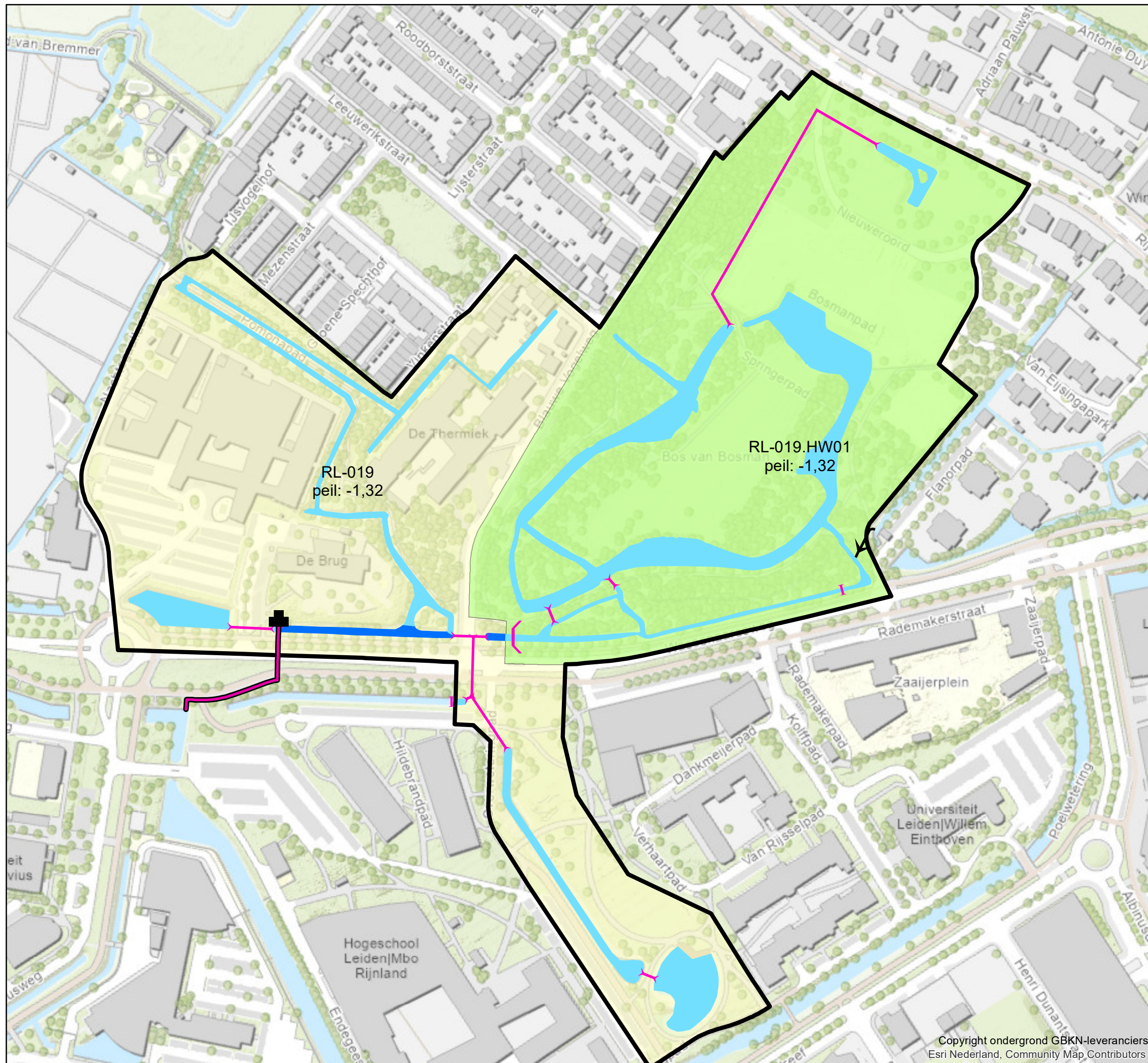


Hoogheemraadschap van  
**Rijnland**

# Kaart 6: Huidig watersysteem Pesthuispolder Noord

**Legenda**

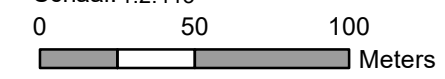
-  gemaal
-  stuw
-  duikers\_LP
-  inlaat
-  dam
-  leiding
-  overig oppervlaktewater
-  primair oppervlaktewater
-  peilvak
-  hoogwatervoorziening



## Peilbesluit 8 polders in Leiden

december 2020

Schaal: 1:2.443











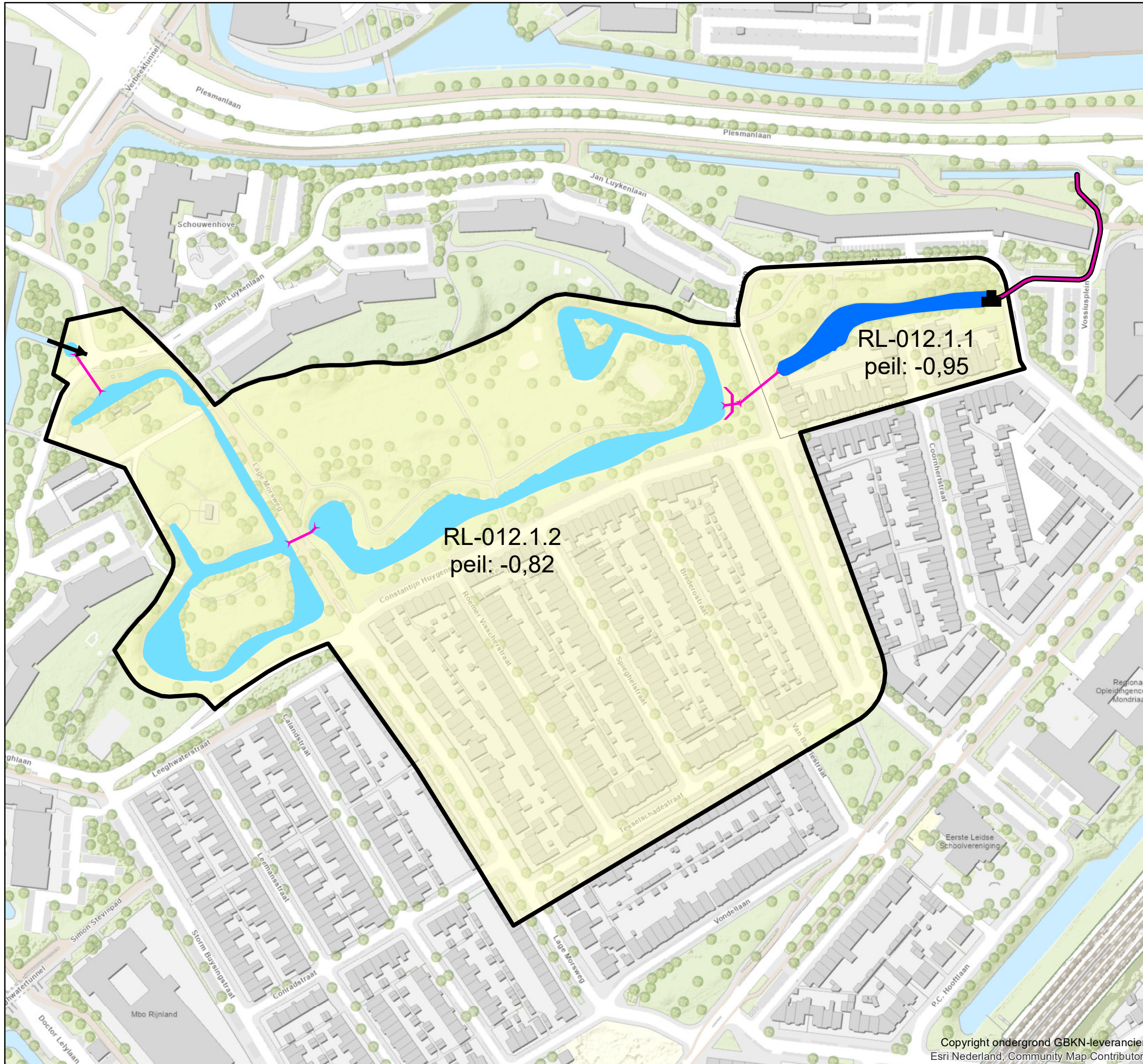
Hoogheemraadschap van  
**Rijnland**

Copyright ondergrond GBKN-leveranciers  
Esri Nederland, Community Map Contributors

# Kaart 6: Huidig watersysteem Pesthuispolder Zuid

## Legenda

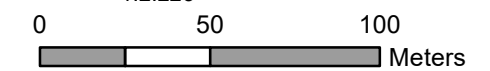
-  gemaal
-  stuw
-  duikers\_LP
-  inlaat
-  leiding
-  overig oppervlaktewater
-  primair oppervlaktewater
-  peilvak



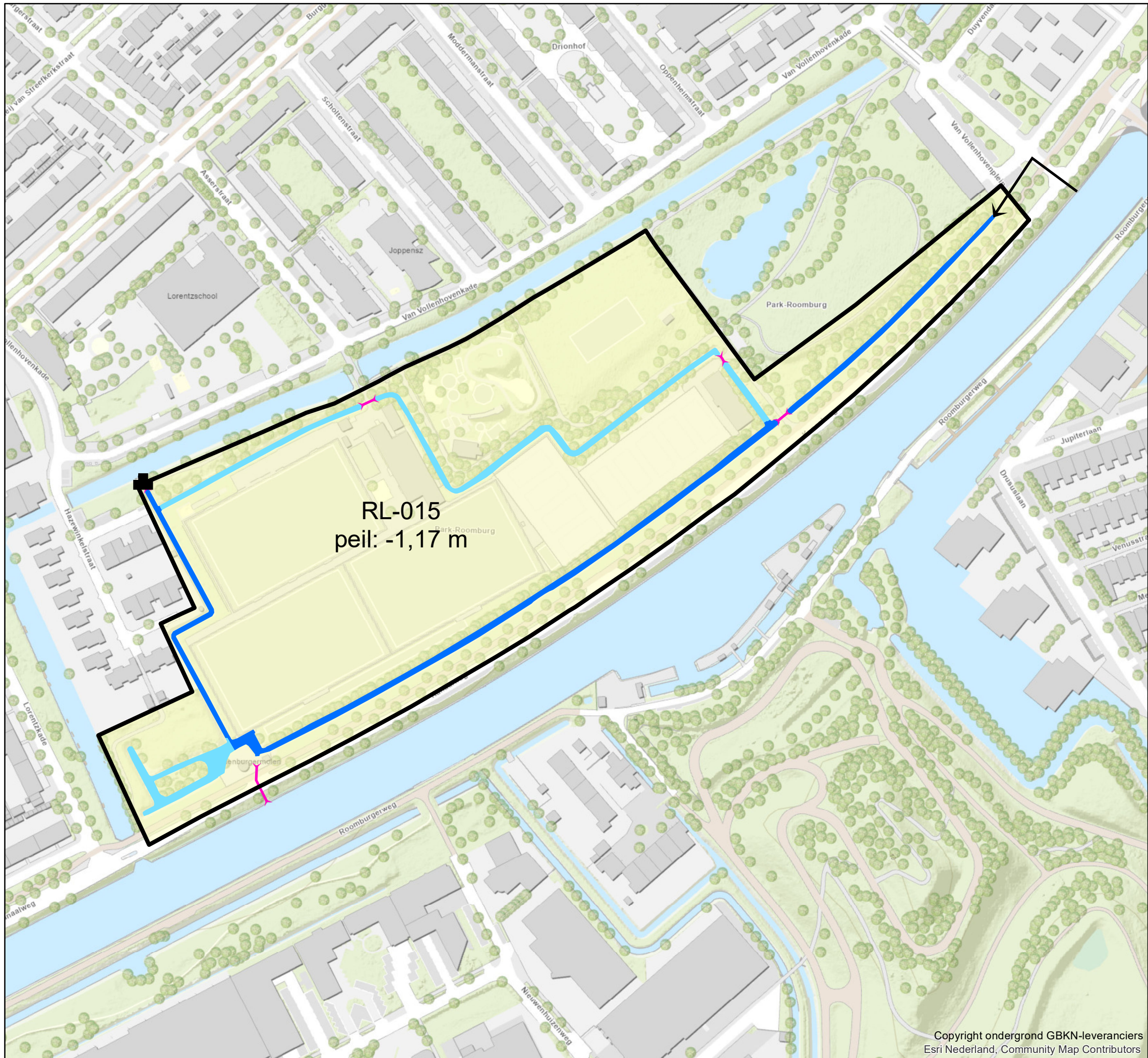
## Peilbesluit 8 polders in Leiden

december 2020

Schaal: 1:2.223










Hoogheemraadschap van  
**Rijnland**



**Kaart 6:  
Huidig watersysteem  
Rodenburger en  
Cronesteinschepolder Oost**

**Legenda**

-  gemaal
-  duikers\_LP
-  inlaat
-  leiding
-  overig oppervlaktewater
-  primair oppervlaktewater
-  peilvak

**Peilbesluit 8 polders in Leiden**

december 2020

Schaal: 1:2.176



Hoogheemraadschap van  
**Rijnland**

Copyright ondergrond GBKN-leveranciers  
Esri Nederland, Community Map Contributors

# Kaart 6: Huidig watersysteem Rodenburger en Cronesteinschepolder West




**Legenda**

- gemaal
- stuw
- duikers\_LP
- inlaat
- leiding
- overig oppervlaktewater
- primair oppervlaktewater
- peilvak
- hoogwatervoorziening

## Peilbesluit 8 polders in Leiden

december 2020

Schaal: 1:3.140









Hoogheemraadschap van  
**Rijnland**

Copyright ondergrond GBKN-leveranciers  
Esri Nederland, Community Map Contributors

# Kaart 6: Huidig watersysteem Telderskade

**Legenda**

-  gemaal
-  duikers\_LP
-  leiding
-  overig oppervlaktewater
-  primair oppervlaktewater
-  peilvak



## Peilbesluit 8 polders in Leiden






december 2020  
Schaal: 1:1.849  
0 50 100  
Meters

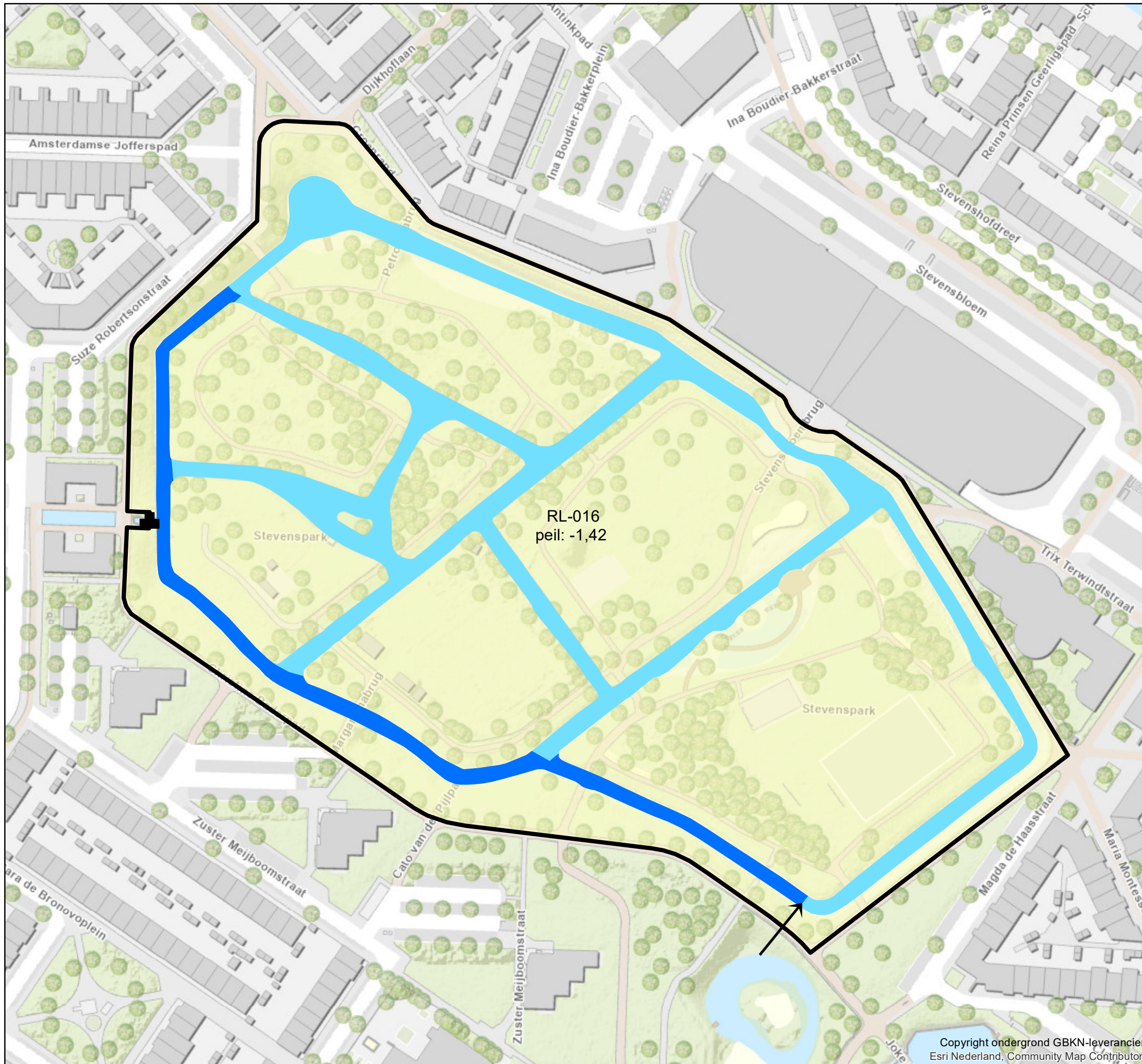


Copyright ondergrond GBKN-leveranciers  
Esri Nederland, Community Map Contributors

# Kaart 6: Huidig watersysteem Wijkpark Stevenshof

**Legenda**

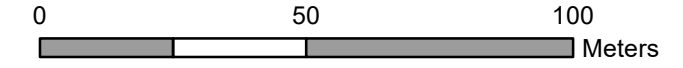
-  gemaal
-  inlaat
-  overig oppervlaktewater
-  primair oppervlaktewater
-  peilvak



## Peilbesluit 8 polders in Leiden

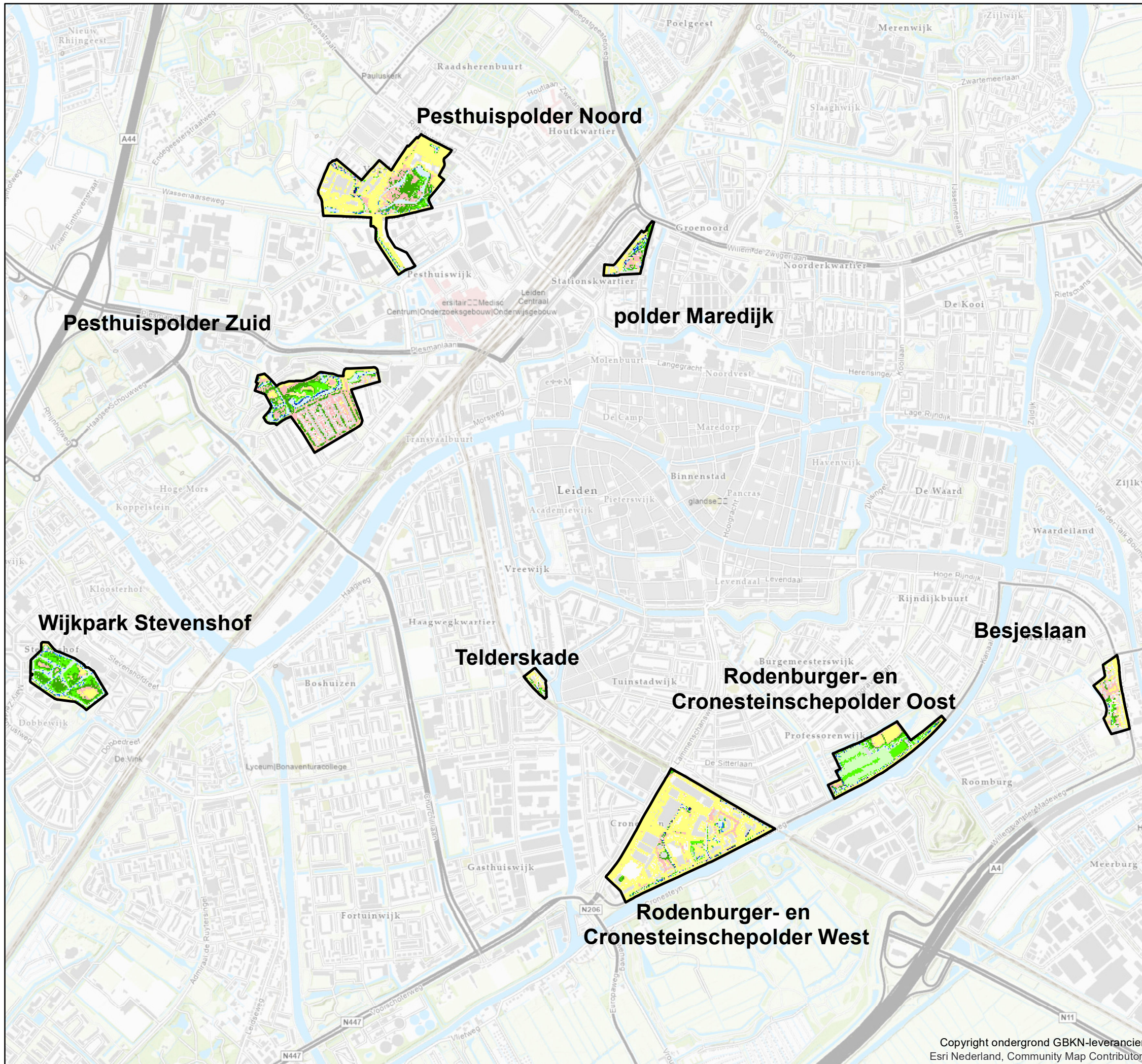
december 2020

Schaal: 1:1.418



Copyright ondergrond GBKN-leveranciers  
Esri Nederland, Community Map Contributors

# Kaart 7: Huidige drooglegging



**Legenda**

polder  
**drooglegging**  
 < 0,2 m  
 0,2 - 0,4 m  
 0,4 - 0,6 m  
 0,6 - 0,8 m  
 0,8 - 1 m  
 1 - 1,2 m  
 > 1,2 m

## Peilbesluit 8 polders in Leiden

december 2020  
 Schaal: 1:17.381  
 0 500 1.000  
 Meters

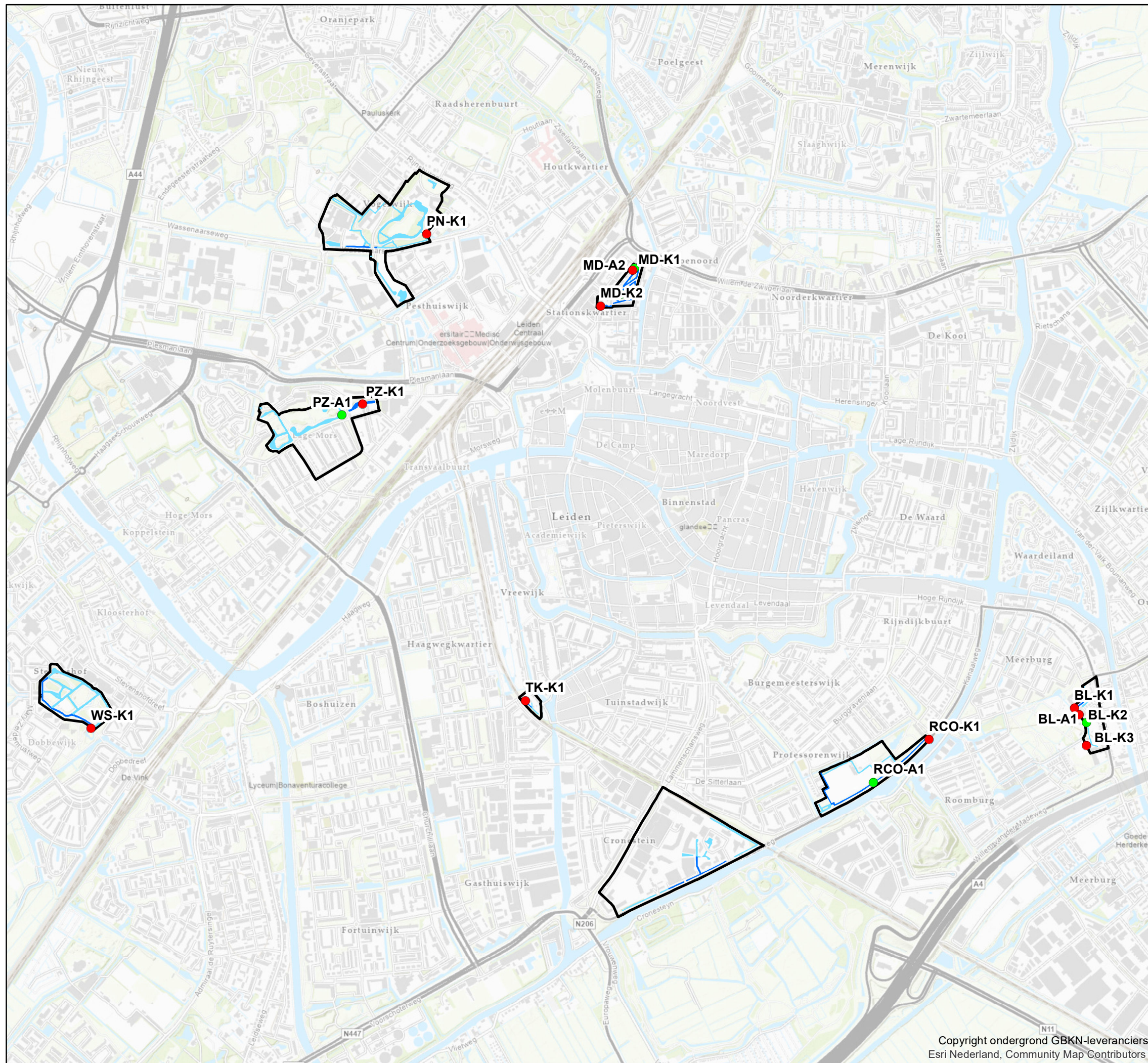


Copyright ondergrond GBKN-leveranciers  
 Esri Nederland, Community Map Contributors

# Kaart 8: Knelpunten en aandachtspunten

**Legenda**

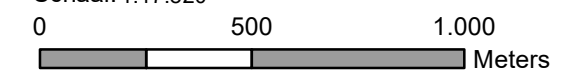
- knelpunt
- aandachtspunt
- polder



## Peilbesluit 8 polders in Leiden

december 2020






Schaal: 1:17.820

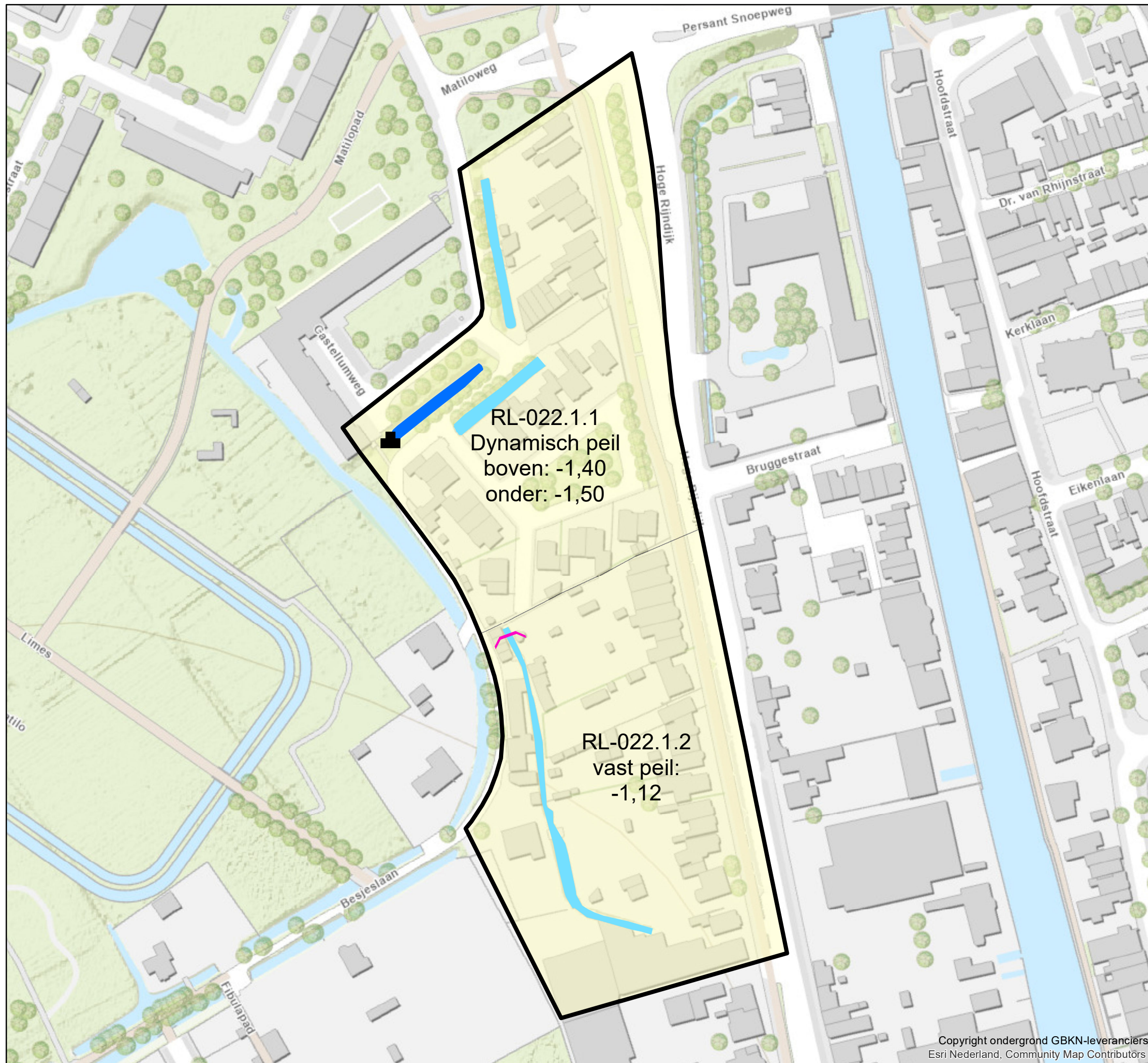


Hoogheemraadschap van  
**Rijnland**

# Kaart 9: Peilvoorstel Besjeslaan

**Legenda**


-  gemaal
-  stuw
-  overig oppervlaktewater
-  primair oppervlaktewater
-  peilvak



RL-022.1.1  
Dynamisch peil  
boven: -1,40  
onder: -1,50

RL-022.1.2  
vast peil:  
-1,12

Maart 2021  
Schaal: 1:1.416







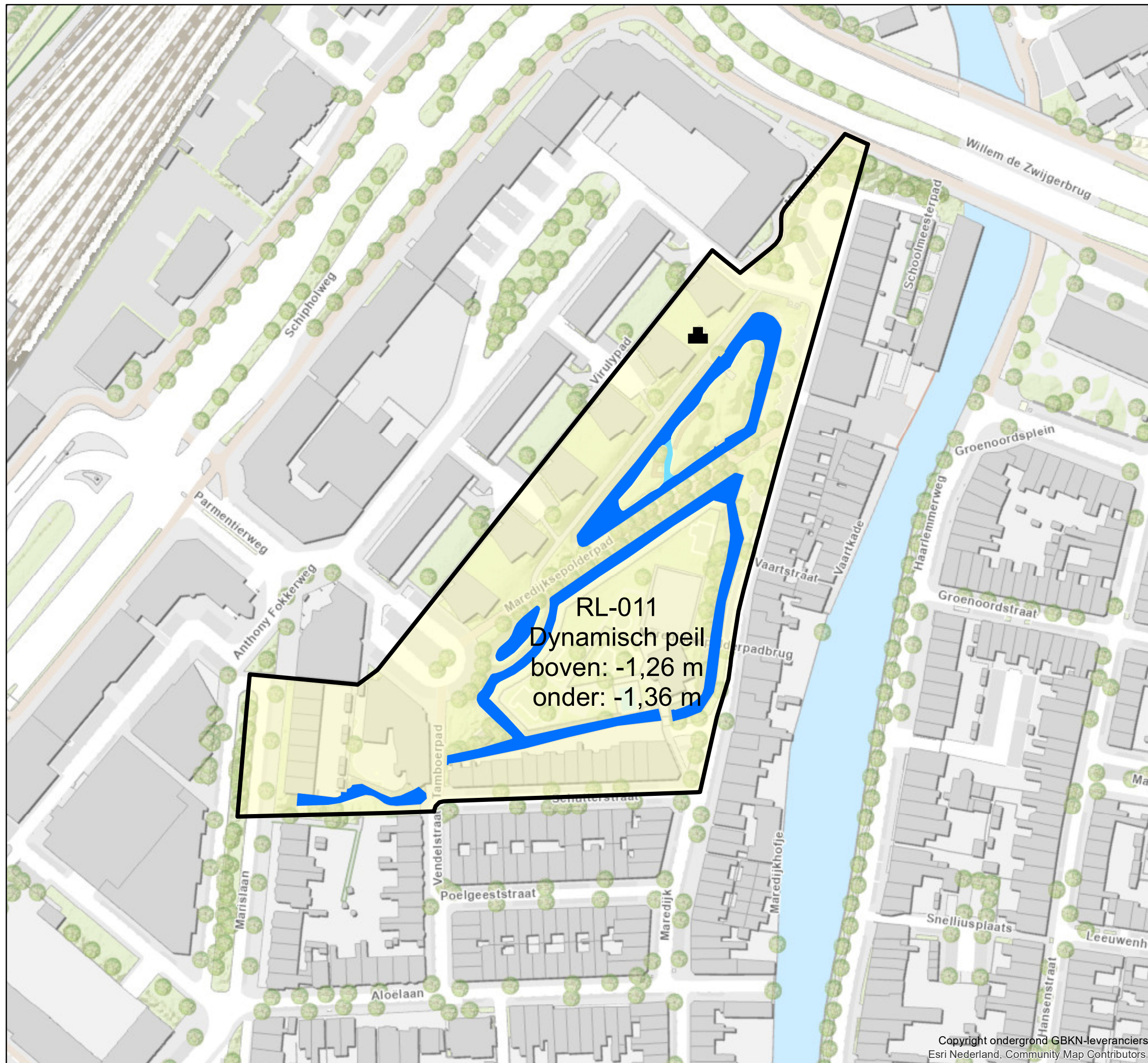
0 50 100 Meters



# Kaart 9: Peilvoorstel polder Maredijk

**Legenda**

-  gemaal
-  overig oppervlaktewater
-  primair oppervlaktewater
-  peilvak



RL-011  
Dynamisch peil  
boven: -1,26 m  
onder: -1,36 m





Maart 2021  
Schaal: 1:1.379  
0 50 100  
Meters

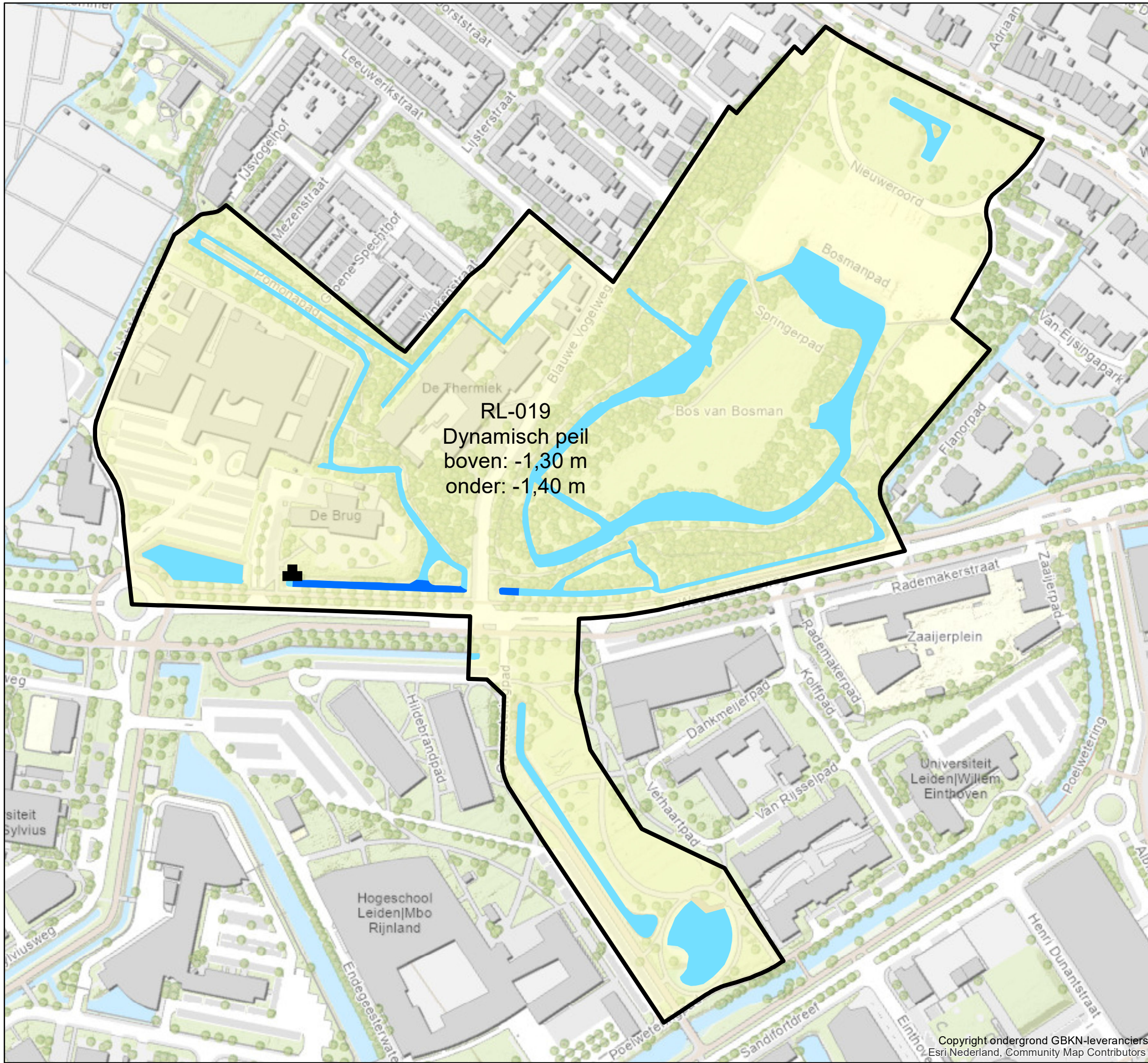


Copyright ondergrond GBKN-leveranciers  
Esri Nederland, Community Map Contributors

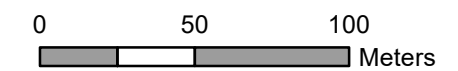
# Kaart 9: Peilvoorstel Pesthuispolder Noord

**Legenda**

-  gemaal
-  overig oppervlaktewater
-  primair oppervlaktewater
-  peilvak



Maart 2021  
Schaal: 1:2.443








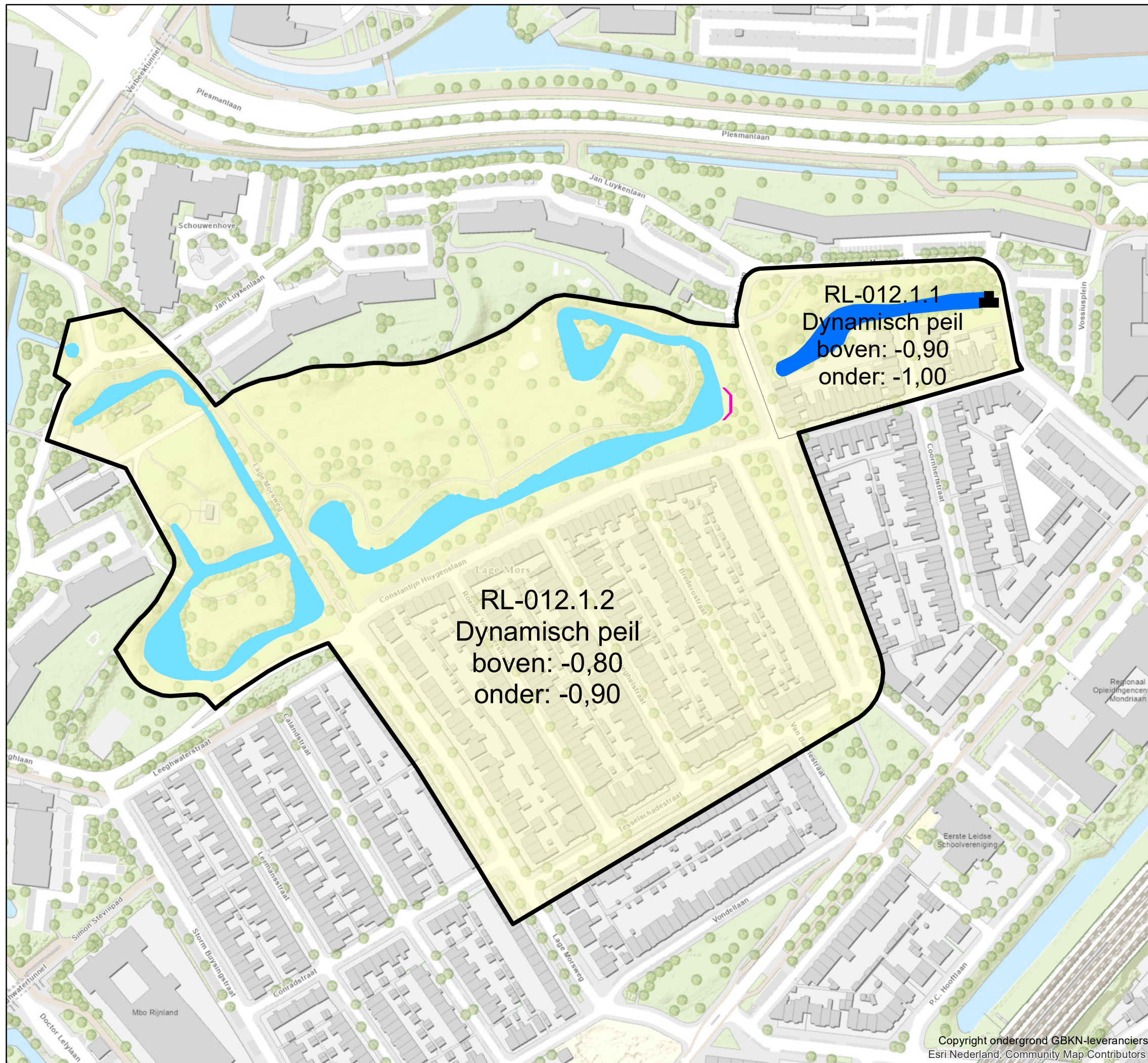
Hoogheemraadschap van  
**Rijnland**

Copyright ondergrond GBKN-leveranciers  
Esri Nederland, Community Map Contributors

**Kaart 9:  
Peilvoorstel  
Pesthuispolder Zuid**

**Legenda**

-  gemaal
-  stuw
-  overig oppervlaktewater
-  primair oppervlaktewater
-  peilvak



**RL-012.1.1**  
Dynamisch peil  
boven: -0,90  
onder: -1,00

**RL-012.1.2**  
Dynamisch peil  
boven: -0,80  
onder: -0,90





Maart 2021  
Schaal: 1:2.223  
0 50 100  
Meters

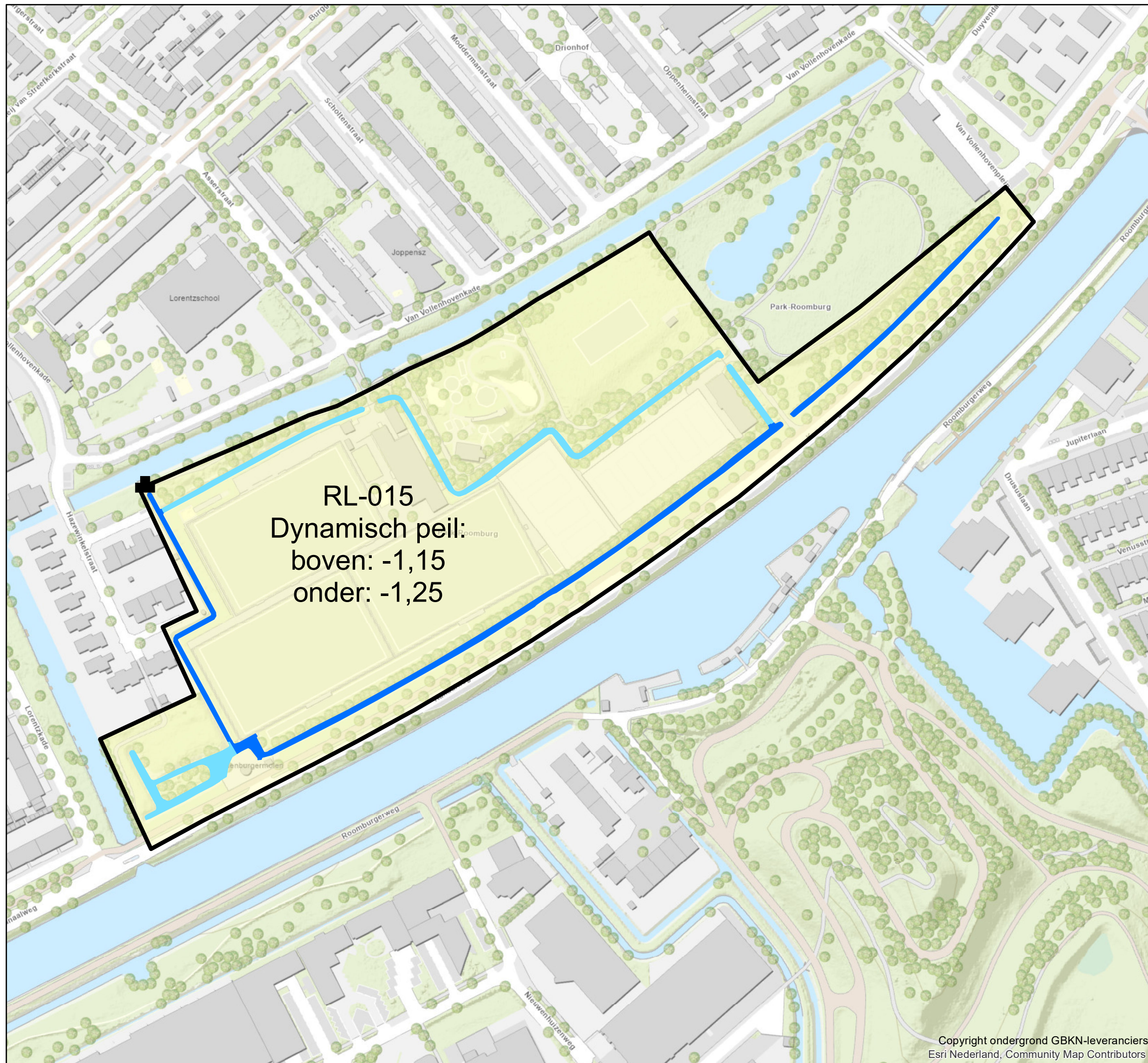


Copyright ondergrond GBKN-leveranciers  
Esri Nederland, Community Map Contributors

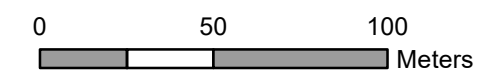
# Kaart 9: Peilvoorstel Rodenburger en Cronsteinschepolder Oost

**Legenda**

-  gemaal
-  overig oppervlaktewater
-  primair oppervlaktewater
-  peilvak



Maart 2021  
Schaal: 1:2.176







Hoogheemraadschap van  
**Rijnland**

Copyright ondergrond GBKN-leveranciers  
Esri Nederland, Community Map Contributors

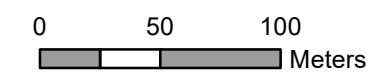
# Kaart 9: Peilvoorstel Rodenburger en Cronsteinschepolder West

**Legenda**

-  gemaal
-  overig oppervlaktewater
-  primair oppervlaktewater
-  peilvak

RL-014  
Dynamisch peil:  
boven: -1,0  
onder: -1,1

Maart 2021  
Schaal: 1:3.140







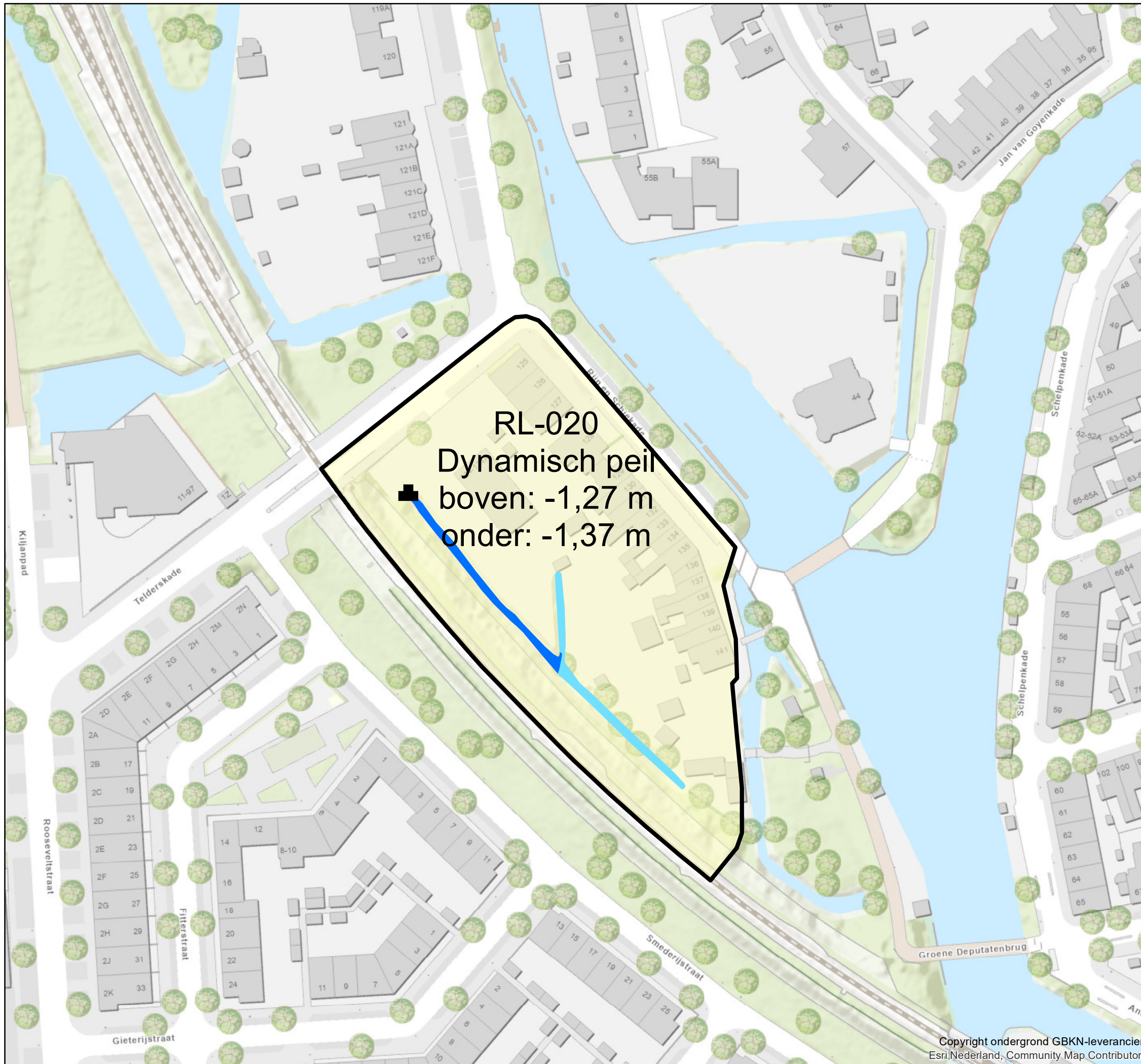
Hoogheemraadschap van  
**Rijnland**

Copyright ondergrond GBKN-leveranciers  
Esri Nederland, Community Map Contributors

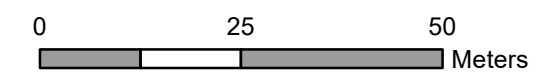
# Kaart 9: Peilvoorstel Telderskade

**Legenda**

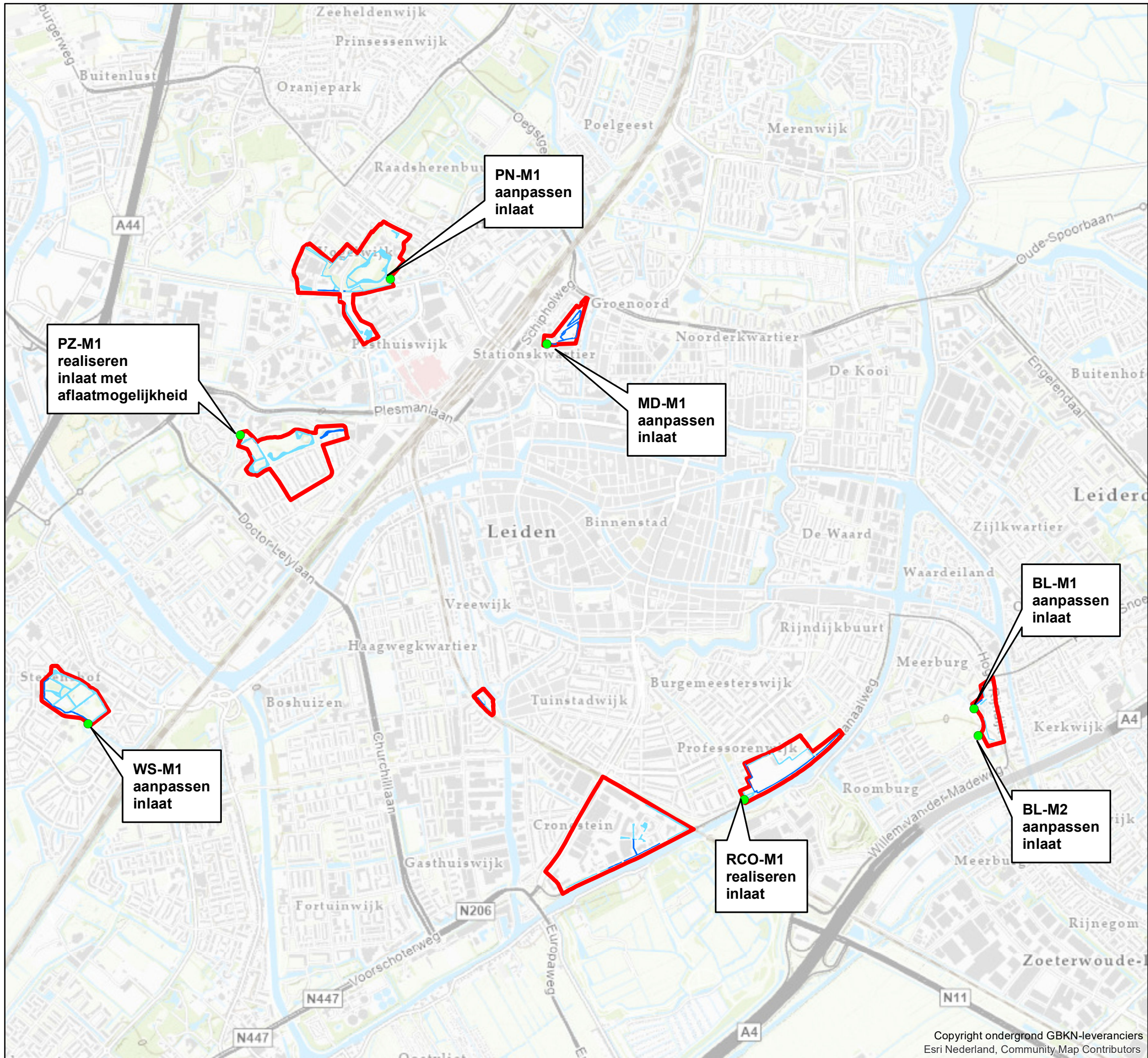
-  gemaal
-  overig oppervlaktewater
-  primair oppervlaktewater
-  peilvak



Maart 2021  
Schaal: 1:939







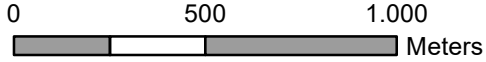
**Kaart 10:  
Maatregelen**

**Legenda**  
 polder

**Peilbesluit 8 polders in Leiden**

december 2020

Schaal: 1:19.732



Hoogheemraadschap van  
**Rijnland**

Copyright ondergrond GBKN-leveranciers  
Esri Nederland, Community Map Contributors