



Ontwerpbesluit
Verlenging looptijd
vergunning

Rockfestival under the Milky Way
T.a.v. H.J.P. van Wissen
Zandsevoetpad 18
6851 DR Huissen

Datum

9 april 2021

Zaaknummer

2020-006768

Onderwerp

Wet natuurbescherming -
gebiedsbescherming

Inlichtingen bij

Provincieloket
026 359 99 99
post@gelderland.nl

Blad

1 van 18

Locatie

Badweg 6 te Huissen

Gemeente

Lingewaard

Activiteit

Het houden van een muziekfestival Under the Milky
Way aan de Badweg 6 te Huissen, gedurende het
eerste weekend van september

Geachte heer Van Wissen,

Hierbij ontvangt u een ontwerpbesluit over bovengenoemde aanvraag.

Ontwerpbesluit

Wij verlenen u deze vergunning. Het betreft een verlenging van de looptijd van de reeds verleende
natuurvergunning uit 2015. U ontvangt nu het ontwerpbesluit.

Wij publiceren dit ontwerpbesluit op www.overheid.nl. Iedereen kan op dit besluit reageren door
middel van het indienen van een zienswijze.

Wilt u een zienswijze indienen? Dat kan mondeling door contact op te nemen met het
Provincieloket, telefoonnummer 026 359 99 99, schriftelijk via Gedeputeerde Staten van
Gelderland, Postbus 9090, 6800 GX Arnhem of digitaal via post@gelderland.nl.

De bijlagen zijn onderdeel van dit besluit

Bijlage 1 bevat een toelichting op ons besluit.

Datum

9 april 2021

Zaaknummer

2020-006768

Blad

2 van 18

Meer informatie

Heeft u nog vragen? Kijk daarvoor op [gelderland.nl](http:// gelderland.nl). U kunt ook contact opnemen met het Provincieloket via telefoonnummer 026 359 99 99. Houdt u het zaaknummer van deze brief bij de hand. We kunnen u dan sneller helpen.

Met vriendelijke groet,
namens Gedeputeerde Staten van Gelderland,



Martin Kaal
Teammanager Vergunningverlening

Documentnummer(s) inzage stukken:

03255449, 03392377

Bijlagen

- Bijlage 1 – Toelichting en voorschriften
- Bijlage 2 – Vergunning van 12 juni 2015 (zaaknummer 2014-014653)
- Bijlage 3 – Figuren met ligging van festivalterrein
- Bijlage 4 – AERIUS-berekening (kenmerk: RXKjXgraxMvF)

BIJLAGE 1**1 Toelichting****1.1 Omschrijving activiteiten**

Op 20 mei 2020 hebben wij uw aanvraag Wet natuurbescherming voor het houden van een muziekfestival aan de locatie Badweg 6 te Huissen, ontvangen.

De aanvraag betreft het verlengen van de looptijd van de huidige natuurvergunning, met zaaknummer 2014-014653 en verzenddatum 12 juni 2015.

Het festival Under the Milky Way vindt jaarlijks plaats in het eerste weekend van september. Het festival heeft in 2020 geen doorgang gevonden.

Tot en met 2019 is het een eendaags (zaterdag) festival geweest, dat vanaf 2021 de mogelijkheid wil hebben, om uit te breiden naar een tweedaags festival (zaterdag en zondag). Daarnaast wil de stichting ook de mogelijkheid hebben om het festivalterrein uit te breiden naar het noorden en zuiden langs het Zwanewater en mogelijk naar de overzijde van het Zwanewater. Deze opties zijn meegenomen in de beoordeling van de natuurtoets (*Natuurtoets Under the Milky Way, Projectnummer 20.020, Ekoza Arnhem*). Het festival wordt voornamelijk bezocht door mensen op de fiets of te voet. Mensen die met de auto komen, parkeren hun auto in Huissen op parkeerplaatsen in het centrum, op ca. 1 km van het festivalterrein. Deze mensen lopen dan verder de uiterwaarden in om bij het festival te komen, vandaar dat de stikstofeffecten beperkt blijven. Enkel de bands en organisatie komt met de auto richting het festival. Het festival heeft 1000-1500 bezoekers per jaar en naar verwachting kan dit aantal stijgen tot 2500 bezoekers per jaar.

2 Voorschriften

- 2.1 Op het moment dat onderhavige vergunning onherroepelijk wordt, is deze aanvullend op de natuurvergunning van 12 juni 2015 met zaaknummer 2014-014653. De laatstgenoemde vergunning is als bijlage 2 toegevoegd aan dit besluit.
- 2.2 De looptijd van onderhavige vergunning, die toeziet op verlenging van de vergunning uit 2015 (met zaaknummer 2015-014653) eindigt op 31 december 2025.
- 2.3 Deze vergunning met de bijbehorende AERIUS-berekening (bijlage 4) met kenmerk RXXjXgraxMvF moet op het evenemententerrein beschikbaar zijn.
- 2.4 De locaties van de habitattypen H3270 Slikkige rivieroeveren en H91EOA Rivierbegeleidende zachthout-ooibossen op het festivalterrein en de uitbreidingen ervan (zie figuur 3 in Bijlage 3) dienen te worden afgesloten voor bezoekers met deugdelijke afzettingen, zodat deze niet worden bezet met (festival)materiaal en -materieel en betreden door bezoekers.
- 2.5 Wilt u deze vergunning overdragen? U bent verplicht om daar toestemming voor te vragen aan provincie Gelderland. Dien een verzoek in via post@gelderland.nl en vermeld het zaaknummer dat boven deze brief staat.

- 2.6 Meld de start en de oplevering van de opbouwwerkzaamheden een week van tevoren via post@gelderland.nl. Vermeld de naam van de locatie en het zaaknummer van de vergunning.

3 Procedure

Op deze vergunningaanvraag is afdeling 3.4 van de Algemene wet bestuursrecht van toepassing verklaard.

3.1 Historie vergunningverlening

Voor deze activiteit is al eerder een vergunning verleend in het kader van de Natuurbeschermingswet 1998, met zaaknummer 2014-014653 en verzenddatum 12 juni 2015. De aanvraag van 20 mei 2020 heeft betrekking op het verlengen van de eerdere vergunning. De aanvraag is vanwege het niet doorgaan van de jaargang 2020 in eerste instantie onbehandeld gebleven.

3.2 Ingediende aanvraag

Op 20 mei 2020 hebben wij uw aanvraag ontvangen, in de vorm van een geactualiseerde natuurtoets (*Natuurtoets Under the Milky Way, Projectnummer 20.020, Ekoza Arnhem*). Het huidige festivalterrein betreft het terrein van watersportvereniging De Peppelweide en een klein deel van de uiterwaarden ten zuiden van dit terrein. Het huidige festivalterrein wordt intensief gebruikt en onderhouden, waarbij het aanwezige grasland regelmatig gemaaid wordt. Binnen het huidige festivalterrein is een stukje vochtige alluviale bossen en slikkige rivieroever aanwezig. Op het terrein van de watersportvereniging staan enkele wilgen en een clubgebouw dat bestaat uit een container en een gebouw gemaakt van golfplaatmuren en een plat dak. De terreinen voor de uitbreiding van 2021 (het blauw gearceerde gebied in figuur 2 in Bijlage 3) bestaan hoofdzakelijk uit gras dat regelmatig gemaaid wordt, met enkele bomen (acacia, eik en wilg) en een akker/weiland. Aan de randen liggen ook daar stukjes vochtige alluviale bossen. Het terrein aan de noordwestzijde, gelegen naast de asfaltcentrale, dat mogelijk vanaf 2022 als uitbreiding van het festivalterrein gebruikt wordt (oranje gearceerde gebied in figuur 2 in Bijlage 3) bestaat aan de noordzijde uit bomen met een onverhard pad ertussen. Het terrein ten zuiden dat mogelijk als uitbreiding gaat dienen vanaf 2022 bestaat voornamelijk uit gras dat regelmatig gemaaid wordt. Het terrein ten zuidoosten van Zwanewater dat later mogelijk als festivalterrein gaat dienen, bestaat uit gras dat regelmatig onderhouden wordt met enkele bomen.

3.3 Geen negatieve effecten voor de soortenbescherming

Er is in de natuurtoets ook aandacht besteed aan mogelijke effecten op beschermde soorten. In de natuurtoets is aangegeven dat er geen negatieve effecten zijn. Vandaar dat er geen ontheffing soortenbescherming is aangevraagd.

4 Beoordeling

4.1 Aangevraagde situatie t.a.v. stikstof

Onderstaande tabel geeft de aangevraagde situatie weer ten aanzien van stikstofemissie en -depositie. Deze komt overeen met situatie 1 in de bijgevoegde AERIUS-berekening.

Tabel 1: Aangevraagde stikstofsituatie vs. uitgangssituatie

Bron	Omschrijving	NO _x (kg/jaar)	NH ₃ (kg/jaar)
Situatie 2014: Machines en verkeer	Voor op- en afbouw van festival en voor aan- en afvoer van muzikanten en crew	<1 kg	<1 kg
Situatie 2021: Machines en verkeer	Idem als in 2014, want uitbreiding van het festival met 1 dag extra, betekent geen verschil voor op- en afbouw	<1 kg	<1 kg

4.2 Vaststellen van de feitelijke stikstofdepositie

Voor het vaststellen van de feitelijk veroorzaakte toename van stikstofdepositie bekijken we de wijzigingen ten aanzien van de reeds vergunde situatie. Aangezien de meeste NO_x-emissie afkomstig is van de op- en afbouw van het festival, zal dat niet veel veranderen bij uitbreiding van een ééndaags- naar een tweedaags festival. Het opbouwen van meer podia bij uitbreiding van het terrein zal weliswaar meer verkeersbewegingen vergen, maar de totale stikstofemissie blijft ook in de beoogde situatie onder de 1 kg NO_x- en NH₃-emissie.

Uit de verschilberekening tussen 2014 en 2021 blijkt dan ook in de bijgevoegde AERIUS-berekening dat er geen toename in NO_x- en NH₃-emissie plaatsvindt.

4.3 Overige effecten

Door de afstand tot het Natura 2000-gebied zijn er de overige (mogelijke) effecten op dit gebied onder de loep genomen.

Uit de natuurtoets blijkt dat het festival geen significant negatief effect veroorzaakt door oppervlakteverlies, versnippering, verzoeting, verzilting, verontreiniging, verdroging, vernatting, verandering stroomsnelheid, verandering overstromingsfrequentie, verandering dynamiek substraat, verstoring door geluid, verstoring door licht, verstoring door trilling, optische verstoring, verstoring door mechanische effecten, verandering door populatiedynamiek en bewuste verandering van de soortensamenstelling. Het festival en een mogelijke uitbreiding van 1 dag naar 2 dagen heeft dus geen significant negatief effect op in de omgeving gelegen Natura-2000 gebieden, waaronder Rijntakken.

Ook de mogelijke ingebruikname van extra terrein heeft gezien de intensiteit van het huidige gebruik en de zeer tijdelijke beïnvloeding (2 dagen per jaar) geen effect op de instandhoudingsdoelen.

Datum

9 april 2021

Zaaknummer

2020-006768

Blad

6 van 18

4.4 Conclusie

Wij verlenen de vergunning voor de overige effecten op Natura2000-gebied De Rijntakken. De overige effecten wijzigen niet of nauwelijks ten opzichte van de reeds vergunde situatie. Dat betekent dat niets een verlenging van de looptijd van de reeds afgegeven vergunning in de weg staat.

Uit de AERIUS-verschilberekening (zie bijlage 4) blijkt dat de stikstofdepositie niet toeneemt ten opzichte van de referentiesituatie. Dit betekent dat het stikstofaspect beschouwd wordt als interne saldering ten opzichte van de reeds vergunde situatie. Voor het aspect stikstofdepositie wordt daarom een positieve weigering afgegeven.

5 Juridische grondslagen

Dit besluit is genomen op grond van:

Wet natuurbescherming, artikel 2.7 lid 2

Wet natuurbescherming, artikel 2.7 lid 3

Beleidsregels procedure besluitvorming Wet natuurbescherming Gelderland

Datum

9 april 2021


Zaaknummer

2020-006768

Blad

7 van 18

BIJLAGE 2: Oorspronkelijke natuurvergunning van 12 juni 2015, zaaknummer 2014-014653

 provincie GELDERLAND	
BESLUIT NATUURBESCHERMINGSWET 1998 VAN GEDEPUTEERDE STATEN VAN GELDERLAND	
Datum besluit	: 12 juni 2015
Onderwerp	: Natuurbeschermingswet 1998 - 2014-014653 - gemeente Lingewaard
Activiteit	: Rockfestival Under the Milky Way aan Badweg 6 Huissen
Verlenen/weigeren	: verlenen vergunning
Aanvrager	: Stichting Under the Milky Way
Zaaknummer	: 2014-014653
<small>Documentnummer(s) ingesloten: 01988531, 02005071, 02000422</small>	

Datum
9 april 2021

Zaaknummer
2020-006768

Blad
8 van 18

provincie
GELDERLAND

Beslissing van GEDEPUTEERDE STATEN VAN GELDERLAND op het verzoek van Stichting Under the Milky Way, Huttenstraat 6 te Huissen, hierna te noemen aanvrager, van 8 december 2014 om een vergunning in het kader van de Natuurbeschermingswet 1998, hierna de Nbw 1998.

Aanvraag en procesverloop

De aanvraag omvat het houden van het rockfestival Under the Milky Way in de Huissense uiterwaarden en is gelegen in het Natura 2000-gebied Rijntakken.

Voor de beoordeling van de aanvraag zijn de volgende stukken gebruikt:

- Ondertekend aanvraagformulier.
- Memo met beschrijving festival, d.d. 25-6-2014.
- Luchtfoto en situatietekening festivalterrein.

Het ontwerpbesluit heeft gedurende zes weken ter inzage gelegen. Wij hebben binnen deze termijn geen zienswijzen ontvangen.

Op deze vergunningaanvraag is afdeling 3.4 van de Algemene wet bestuursrecht van toepassing verklaard.

Instandhoudingsdoelstellingen

De instandhoudingsdoelstellingen van het voor deze aanvraag relevante Natura 2000-gebied zijn vermeld in bijlage 1.

Activiteit waarvoor vergunning wordt aangevraagd

De aanvraag betreft het houden van een ééndaags rockfestival in de Huissense uiterwaarden. Het festival vindt jaarlijks plaats op een zaterdag van 13.00u – 01.00u, eind augustus / begin september van 2015 tot en met 2020. Het verwachte bezoekersaantal is 500 mensen. Tijdens het festival worden een hoofdpodium gebruikt waarbij de piekbelasting op 20 m afstand 98 dB(A) bedraagt en een akoestisch podium waarbij de piekbelasting op 20 m afstand 90 dB(A) bedraagt. De podia worden om het uur gebruikt.

In de aanvraag beschreven natuurwaarden

In de aanvraag zijn de volgende beschermde natuurwaarden benoemd:

Broedvogels

Er zijn geen broedvogels aanwezig want het broedseizoen is al voorbij ten tijde van het festival.

Niet-broedvogels

De omgeving van het festivalterrein bestaat uit productiegrasland en akkerbouwland. Het productiegrasland en ook de tussenliggende akkers zijn van betekenis als foerageergebied voor overwinterende ganzen.

In de aanvraag beschreven relevante factoren

In de aanvraag is aangegeven dat verstoring door geluid een relevante factor is.

In de aanvraag beschreven effecten van de gevraagde activiteiten

In de aanvraag is aangegeven dat er geen effecten optreden op beschermde waarden van het Natura 2000-gebied Rijntakken omdat broedvogels niet meer aanwezig zijn, de niet-broedvogels nog niet zijn gearriveerd en er geen andere beschermde waarden in of nabij het plangebied voorkomen.

Datum
9 april 2021

Zaaknummer
2020-006768

Blad
9 van 18

provincie
GELDERLAND

In de aanvraag voorgestelde mitigerende maatregelen

Aangezien in de aanvraag is beoordeeld dat er geen effecten optreden, is er geen sprake van mitigerende maatregelen.

Cumulatieve effecten

Aangezien in de aanvraag is beoordeeld dat er geen effecten optreden, treden cumulatieve effecten niet op.

Beoordeling van de effecten van de aanvraag op de Instandhoudingsdoelstellingen

Wij onderschrijven de beoordeling in de aanvraag dat er geen effecten optreden op de instandhoudingsdoelen van het Natura 2000-gebied Rijntakken. De effectbeschrijving in de aanvraag is echter niet compleet. Wij beoordelen de effecten op onderstaande wijze.

Habitattypen

In het plangebied komen de habitattypen H3270 Slikkige rivieroeveren en H91E0A Rivierbegeleidende zachthout-ooibossen voor. Ter plaatse van het habitatype H3270 Slikkige rivieroeveren zijn geen activiteiten gepland. De verwachting is wel dat mensen er overheen lopen en er gaan zitten omdat het een onderdeel vormt van het plangebied. Gezien het beperkte bezoekersaantal, de korte duur van een dag en aangezien het habitatype juist op plaatsen voorkomt die onder invloed staan van dynamiek, zijn effecten niet te verwachten. Het habitatype H91E0A Rivierbegeleidende zachthout-ooibossen is gelegen achter het hoofdpodium aan de rand van het plangebied. Betreding van het habitatype wordt zo grotendeels voorkomen. Uit voorzorg wordt een voorschrift opgenomen waarin is aangegeven dat er niets ter plaatse van de beide habitattypen mag worden geplaatst en dat de habitattypen zo veel mogelijk moeten worden ontzien.

Habitatsoorten

De plas waar het festival naast is gelegen vormt leefgebied voor de Meervleermuis. Voor deze soort dient de plas als foerageergebied. Het festival zal voor verstoring zorgen als Meervleermuizen nabij het festivalterrein gaan foerageren. Deze soort foerageert alleen in het donker. Dit zal echter geen (significant) effect hebben op deze soort omdat het festival maar een paar uur in het donker aan de gang is, het maar 1 nacht is, Meervleermuizen mobiel zijn en deze betreffende nacht elders boven de plas of elders in het Natura 2000-gebied kan foerageren. Er treden daarom geen significante effecten op habitatsoorten op.

Broedvogels

Eind augustus / begin september is het broedseizoen voorbij. De Huissense uiterwaarden zijn geschikt voor de Kwartelkoning. Dit is een soort die tot laat in het jaar broedt. Maar ook van deze soort zijn de jongen ten tijde van het festival al mobiel en binnen het Natura 2000-gebied zijn er uitwijkmogelijkheden. Middels een voorschrift wordt de geluidbelasting op het gebied rond het plangebied beperkt zodat er geen significante effecten op broedvogels zijn te verwachten.

Niet-broedvogels

Het gebied is geschikt voor verschillende soorten beschermde ganzen en eenden. Deze soorten gebruiken het gebied om te overwinteren. Eind augustus / begin september zijn deze soorten nog niet dan wel zeer beperkt aanwezig in het gebied. Er treden daarom geen significante effecten op niet-broedvogels op.

Niet gebleken is dat er belangen aan de orde zijn zoals vermeld in artikel 19e sub c die in strijd zijn met verlening van de gevraagde vergunning.

Datum

9 april 2021

Zaaknummer

2020-006768

Blad

10 van 18

provincie
GELDERLAND

Conclusie

Wij hebben op basis van de ecologische beoordeling de zekerheid verkregen dat de aangevraagde activiteit niet leidt tot significante effecten op de instandhoudingsdoelstellingen voor het Natura 2000-gebied Rijntakken. Nu tevens de belangen zoals vermeld in artikel 19 e sub c Nbw 1998 niet aan de orde zijn, kan de vergunning worden verleend.

Besluit

Gedeputeerde Staten van Gelderland:
Gelet op artikelen 16, 43 en 19d en e van de Nbw 1998;

HEBBER BESLOTEN

Stichting Under the Milky Way een vergunning conform de beschrijving in de aanvraag te **verlenen** onder de volgende voorschriften:

- 1 De locaties van de habitattypen H3270 Slikkige rivieroeveren en H91E0A Rivierbegeleidende zachthout-oobossen op het festivalterrein moeten worden afgezet met linten zodat deze niet worden betreden met (festival)materiaal en -materieel en door bezoekers.
- 2 Deze vergunning is geldig, jaarlijks tussen 15 augustus en 15 september, vanaf 2015 en eindigend in 2020 voor één weekeinde per jaar.
- 3 Op 200 meter afstand van de rand van het festivalterrein mag de geluidbelasting, LAeq (24 uur), maximaal 50 dB(A) zijn.

N.B. Wij wijzen u er op dat u zelf verantwoordelijk bent voor het verkrijgen van eventueel benodigde ontheffingen, vergunningen of toestemmingen op grond van andere wet en regelgeving.

Namens Gedeputeerde Staten van Gelderland,



H. Boerdam

Belanghebbenden kunnen binnen zes weken na dagtekening van het besluit hiertegen beroep instellen bij de Afdeling bestuursrechtspraak van de Raad van State (Postbus 20019, 2500 EA 's-Gravenhage).

Zij die partij zijn in de hoofdzaak kunnen bij de voorzitter van de Afdeling bestuursrechtspraak een verzoek indienen om een voorlopige voorziening te treffen.

Datum

9 april 2021

Zaaknummer

2020-006768

Blad

11 van 18

provincie
GELDERLAND

Voor het behandelen van het beroepschrift en voor het behandelen van een verzoek om een voorlopige voorziening wordt griffierecht geheven. Over de hoogte en de wijze van betaling van het griffierecht kunt u informatie verkrijgen bij de Raad van State, telefoonnummer (070) 426 44 26.

Bijlagen:

- Bijlage 1: Instandhoudingsdoelstellingen
- Bijlage 2: Kaart inrichting festivalterrein
- Bijlage 3: Kaart met ligging habitattypen op festivalterrein

Datum
9 april 2021

Zaaknummer
2020-006768

Blad
12 van 18

BIJLAGE 1

Instandhoudingsdoelstellingen van het voor deze aanvraag relevante Natura 2000-gebied

Rijntakken

Bij besluit van 29 april 2014 zijn de Vogelrichtlijngebieden IJssel, Neder-Rijn, Gelderse Poort en Waal en de daarin gelegen Habitatrichtlijngebieden IJsseluiterwaarden, Amerongse Bovenpolder, Gelderse Poort en Rijswaard en Kil van Hurwenen samengevoegd tot één Natura 2000-gebied: Rijntakken.

De Rijntakken is op 24 maart 2000 (Stcrt. 2000, nr. 65) als vier afzonderlijke speciale beschermingszones onder de Vogelrichtlijn aangewezen: IJssel, Neder-Rijn, Waal en Gelderse Poort.

De Rijntakken is op 20 mei 2003 als vier afzonderlijke gebieden aangemeld als Habitatrichtlijngebied. Op 7 december 2004 heeft de Europese Commissie deze gebieden geplaatst op de lijst van gebieden van communautair belang voor de Atlantische biogeografische regio.

Ingevolge artikel 60a, vijfde lid, van de Natuurbeschermingswet 1998 is de status van de hieronder aangegeven beschermde natuurmonumenten, voor zover gelegen in eerder aangewezen Vogelrichtlijngebieden, op 1 oktober 2005 vervallen.

- IJsseluiterwaarden, aangewezen 8 augustus 1995 (N-95-6038; Stcrt. 1995, 166);
- De Oude Waal I, aangewezen 16 maart 1983 (NLB/GS/GA-121; Stcrt. 1983, 55);
- Weide Oude Rijnstrangengebied, aangewezen 18 april 1979 (NLB/N 35262; Stcrt. 1979).
- Kil van Hurwenen, aangewezen 26 juni 1973 (8532; Stcrt. 1973, 129).

Ingevolge artikel 15a, tweede lid, van de Natuurbeschermingswet 1998 is de status van het deel van het beschermd natuurmonument IJsseluiterwaarden dat geen onderdeel was van het eerder aangewezen Vogelrichtlijngebied, door de aanwijzing van het Natura 2000-gebied Rijntakken vervallen.

Algemene doelen (aanwijzingsbesluit Rijntakken)

Behoud en indien van toepassing herstel van:

- de bijdrage van het Natura 2000-gebied aan de ecologische samenhang van Natura 2000 zowel binnen Nederland als binnen de Europese Unie;
- de bijdrage van het Natura 2000-gebied aan de biologische diversiteit en aan de gunstige staat van instandhouding van natuurlijke habitats en soorten binnen de Europese Unie, die zijn opgenomen in bijlage I of bijlage II van de Habitatrichtlijn. Dit behelst de benodigde bijdrage van het gebied aan het streven naar een op landelijk niveau gunstige staat van instandhouding voor de habitattypen en de soorten waarvoor het gebied is aangewezen;
- de natuurlijke kenmerken van het Natura 2000-gebied, inclusief de samenhang van de structuur en functies van de habitattypen en van de soorten waarvoor het gebied is aangewezen;
- de op het gebied van toepassing zijnde ecologische vereisten van de habitattypen en soorten waarvoor het gebied is aangewezen.

Instandhoudingsdoelstellingen die alleen van toepassing zijn op de delen die naast vogelrichtlijngebied tevens als habitatrichtlijngebied zijn aangewezen.

Datum
9 april 2021

Zaaknummer
2020-006768

Blad
13 van 18

provincie
GELDERLAND

Tabel 1 Instandhoudingsdoelstellingen (Bron: aanwijzingsbesluit Rijnakkers)
(= behouddoelstelling; > ontbrekkendoelstelling; +(<) behouddoelstelling maar achteruitgang toegestaan ten gunste van specifieke ontwikkelingsdoelstelling)

Habitattypen	Doelstelling verspreidin g	Doelstelling oppervlakte	Doelstelling kwaliteit
H3150 Meren met krabbenscheer en fonteinkruiden	=	>	>
H3260B Rivieren met waterplanten	=	>	=
H3270 Slikkige rivieroever	=	>	>
H6120 Stroomdalgraslanden ¹	=	>	>
H6430A Ruigten en zomen, nat zoet, laag-dynamisch	=	=	=
H6430C Ruigten en zomen, droog	=	=	=
H6510A Glanshaverhooilanden	=	>	>
H6510B Vossenstaartgraslanden	=	>	>
H91E0A Rivierbegeleidende zachthout-oobossen	=	=	>
H91E0B Rivierbegeleidende essen-iepenbossen	=	=	>
H91F0 Droge hardhoutoobossen	=	>	>

¹Prioritair habitatype

Soorten	Doelstelling verspreiding leefgebied	Doelstelling omvang leefgebied	Doelstelling kwaliteit leefgebied	Doelstelling populatie
H1095 Zeeprik	=	>	>	>
H1099 Rivierprik	=	>	>	>
H1102 Elft	=	=	=	>
H1106 Zalm	=	=	=	>
H1134 Bittervoorn	=	=	=	=
H1145 Grote modderkruiper	>	>	>	>
H1149 Kleine modderkruiper	=	=	=	=
H1163 Rivierdonderpad	=	=	=	=
H1166 Kamsalamander	>	>	>	>
H1318 Meervleermuis	=	=	=	=
H1337 Bever	=	=	=	>

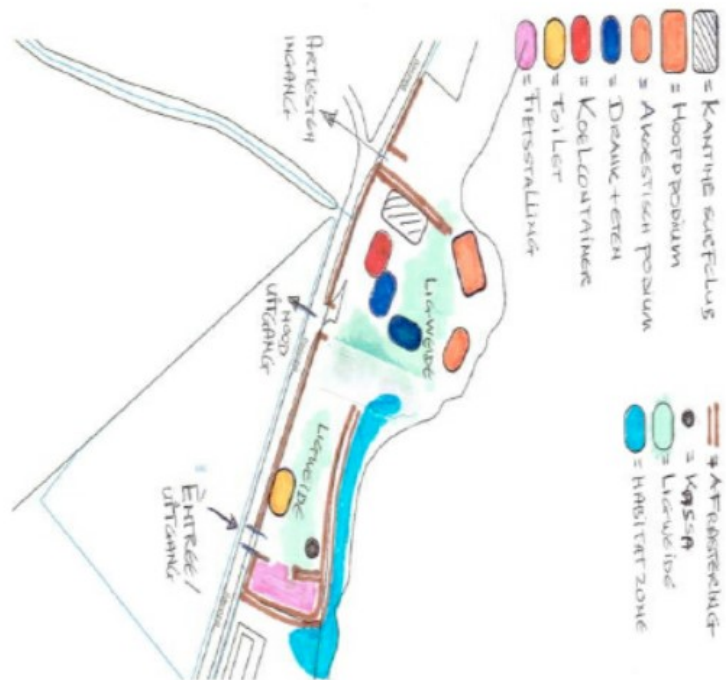
Datum
9 april 2021

Zaaknummer
2020-006768

Blad
14 van 18

BIJLAGE 2

Kaart met Inrichting festivalterrein



Datum
9 april 2021

Zaaknummer
2020-006768

Blad
15 van 18

BIJLAGE 3

Kaart met ligging habitattypen op festivalterrein



- H3270, Stikkige rivieroever
- H91E0A, Vochtige alluviale bossen...

Datum

9 april 2021

Zaaknummer

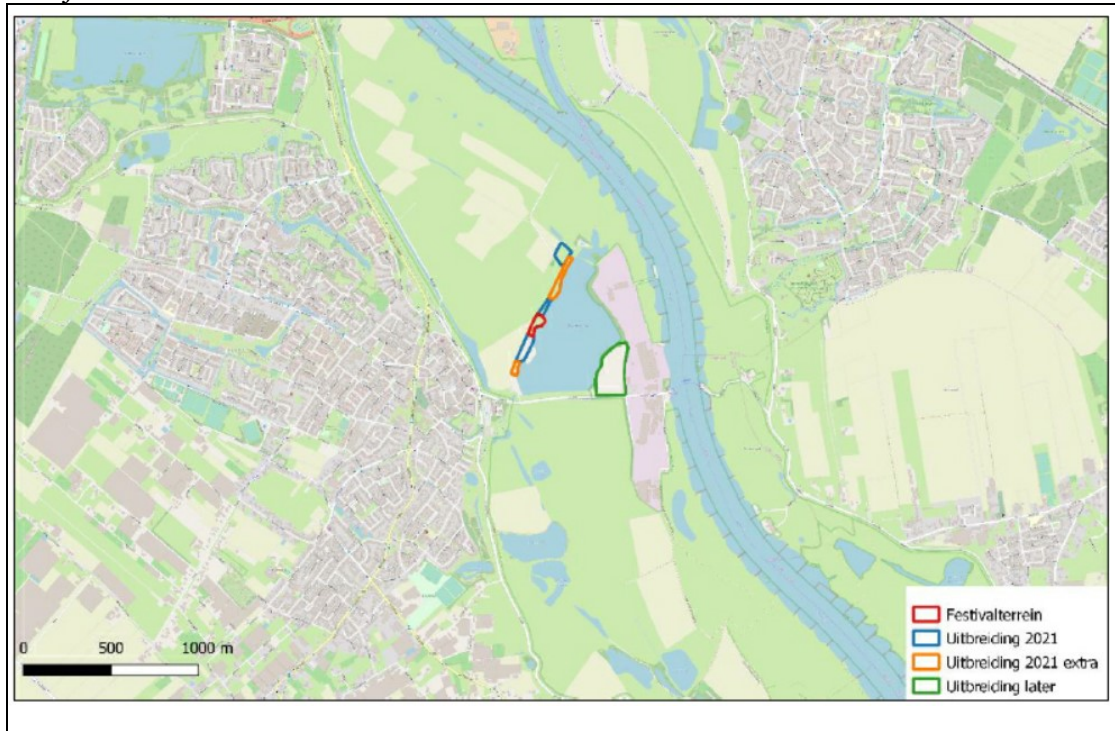
2020-006768

Blad

16 van 18

Bijlage 3: Figuren met ligging van het festivalterrein

Figuur 1: Globale ligging van het plangebied. Rood: huidig festivalterrein. Blauw: uitbreiding vanaf 2021. Oranje: mogelijke uitbreiding vanaf 2021. Groen: mogelijke uitbreiding voor een later jaar.



Datum

9 april 2021

Zaaknummer

2020-006768

Blad

17 van 18

Figuur 2: Plangebied in meer detail. Rood: huidig festivalterrein. Blauw: uitbreiding vanaf 2021. Oranje: mogelijke uitbreiding vanaf 2021. Groen: mogelijke uitbreiding voor een later jaar.



Datum

9 april 2021

Zaaknummer

2020-006768

Blad

18 van 18

Figuur 3: Habitatrictlijntypen binnen of nabij het festivalterrein en uitbreidingsmogelijkheden. Rood: huidig festivalterrein. Blauw: uitbreiding vanaf 2021. Oranje: mogelijke uitbreiding vanaf 2021. Groen: mogelijke uitbreiding voor een later jaar.

