

DATUM 6 april 2021  
UW BRIEF VAN 8 februari 2021  
UW KENMERK Fam. Bos  
ONS KENMERK PB2021-062780  
INGEKOMEN NR.  
ONDERWERP Watervergunning

CONTACTPERSOON E. Poon  
DOORKIESNUMMER 088 97436 94  
E-MAILADRES E.Poon@wshd.nl  
AANTAL BIJLAGEN 3  
OLONUMMER 5809209  
DOSSIERNUMMER VTH2021-0790



waterschap  
**Hollandse  
Delta**

De heer T. Bos  
Prinsenweg 2 c  
3237 LN VIERPOLDERS

Geachte heer Bos,

Op 8 februari 2021 hebben wij uw aanvraag ontvangen. De aanvraag betreft het realiseren van 196 m2 verhard oppervlak (bouw van een woning), het dempen en graven (verleggen) van een watergang en het verleggen van een dam met duiker ter plaatse van de Verloren Kostdijk 2 in Zwartewaal.

#### Ons besluit

Wij hebben besloten de gevraagde vergunning te verlenen. Deze vergunning met nummer VTH2021-0790 treft u als bijlage aan.

Het besluit en de voorschriften die wij aan de vergunning verbinden, kunt u lezen in deel 1 van de vergunning. De aangevraagde activiteiten en onze overwegingen die hebben geleid tot dit besluit kunt u lezen in deel 2 van de vergunning. Met welke aandachtspunten u rekening moet houden kunt u lezen in deel 3 van de vergunning.

#### Start activiteiten

U moet ons vooraf op de hoogte stellen van de start van de activiteiten. Als wij niet weten wanneer u begint, loopt u het risico dat u de uitgevoerde werken achteraf moet aanpassen. In voorschrift 1 van de vergunning staat hoe u ons op de hoogte moet brengen.

#### Leges

Aan het in behandeling nemen van uw aanvraag zijn geen leges verbonden.

#### Opmerkingen


1. Mogelijk heeft u behalve deze vergunning nog andere vergunningen, ontheffingen en/of (privaatrechtelijke) toestemmingen nodig voor de vergunde activiteiten.
2. Zonder de schriftelijke toestemming van het waterschap mag het werk niet worden gewijzigd, uitgebreid of verwijderd.
3. Voordat u met de graafwerkzaamheden start adviseren wij u zich op de hoogte te stellen van eventueel aanwezige kabels en leidingen ter plaatse van de activiteiten.
4. Voor eventuele grondwateronttrekkingen moet apart een melding worden gedaan of vergunning worden aangevraagd bij het waterschap.

Handelsweg 100  
2988 DC Ridderkerk  
postadres Postbus 4103  
2980 GC Ridderkerk  
telefoon 088 974 30 00  
internet [www.wshd.nl](http://www.wshd.nl)  
[info@wshd.nl](mailto:info@wshd.nl)

Contact

Voor vragen over deze brief en de vergunning kunt u contact opnemen met bovengenoemde contactpersoon. Wij verzoeken u bij alle correspondentie over deze vergunning het dossiernummer te vermelden.

Hoogachtend,  
namens dijkgraaf en heemraden,



E. Willemsen  
teamleider vergunningverlening

Afschrift aan:

- a. het college van burgemeester en wethouders van de gemeente Brielle, [info@brielle.nl](mailto:info@brielle.nl);
- b. gemachtigde, Z-Woningen Robijn B.V., [pieter@z-wonen.nl](mailto:pieter@z-wonen.nl).





waterschap  
**Hollandse  
Delta**

## Watervergunning nummer VTH2021-0790

### Deel 1 Besluit en voorschriften

#### Aanhef

Dijkgraaf en heemraden van waterschap Hollandse Delta hebben op 8 februari 2021 een aanvraag ontvangen van T. Bos om een vergunning te verlenen.

#### Besluit

Gelet op de bepalingen van de Waterwet, de Keur van waterschap Hollandse Delta, de Algemene wet bestuursrecht en de in deel 2 vermelde overwegingen besluiten dijkgraaf en heemraden als volgt:

1. de gevraagde vergunning als bedoeld in artikel 3.2 van de Keur van waterschap Hollandse Delta aan T. Bos, Prinsenweg 2 c, 3237 LN Vierpolders of diens rechtverkrijgende(n) te verlenen voor:
  - het dempen en graven (verleggen) van een watergang; en
  - het verleggen van een dam met duiker.

De werkzaamheden vinden plaats aan de Verloren Kostdijk 2 in Zwartewaal.

2. de vergunning te verlenen voor de realisatie van de werken genoemd onder besluit 1 voor een periode van drie jaar, gerekend vanaf het moment dat de vergunning in werking treedt;
3. de vergunning te verlenen voor onbepaalde tijd voor het hebben en onderhouden van de werken genoemd onder besluit 1;
4. tot de tijd dat de desbetreffende beheerregisters en de legger oppervlaktewaterlichamen en kunstwerken aangepast zijn wordt dit besluit als kader gesteld voor ligging, vorm, afmeting, omvang en onderhoudsverplichtingen van de betrokken waterstaatwerken;
5. de tekeningen zoals opgenomen in de bijlage 3 deel te laten uitmaken van deze vergunning;
6. aan de vergunning de in deel 1 opgenomen voorschriften te verbinden.
7. het realiseren van 196 m<sup>2</sup> verhard oppervlak in verband met de bouw van een woning af te handelen als melding in het kader van algemene regel WT 5 (versnelde afvoer via nieuw verhard oppervlak) en de hiervoor geldende voorwaarden als bijlage 2 bij deze vergunning te voegen.

#### Ondertekening

Ridderkerk, d.d. 6 april 2021

Hoogachtend,  
namens dijkgraaf en heemraden,

  
P. Schakel  
hoofd afdeling Vergunningverlening, Toezicht en Handhaving

Handelsweg 100  
2988 DC Ridderkerk  
postadres Postbus 4103  
2980 GC Ridderkerk  
telefoon 088 974 30 00  
internet [www.wshd.nl](http://www.wshd.nl)  
[info@wshd.nl](mailto:info@wshd.nl)



## Voorschriften

### Ten aanzien van aanvang en voltooiing van de activiteiten

1. De aanvang van de activiteiten moet ten minste één week van tevoren worden gemeld bij het waterschapsloket. Tevens moet u een naam en telefoonnummer van een contactpersoon, die in geval van calamiteiten door het waterschap bereikt kan worden doorgegeven. Het waterschapsloket is bereikbaar op telefoonnummer 0900 2005005 (lokaal tarief) of per e-mail [2005005@wshd.nl](mailto:2005005@wshd.nl).
2. Als ten behoeve van onderhoud enige grondroering, ophoging of vernieuwing moet worden gedaan, moet dit ten minste één week van tevoren schriftelijk worden gemeld bij het waterschapsloket.
3. Schade en onderhoud aan het oppervlaktewaterlichaam, als gevolg van de uitvoering van de activiteiten, blijft gedurende een periode van een jaar na voltooiing van de activiteiten voor rekening van de vergunninghouder.

### Ten aanzien van uitvoering en revisie

4. Tijdens de uitvoering van de activiteiten moet een exemplaar van deze vergunning met bijbehorende bijlagen op de uitvoeringslocatie aanwezig zijn.
5. De activiteiten moeten worden uitgevoerd overeenkomstig de bij deze vergunning behorende bijlagen, behoudens de uit de voorschriften voortvloeiende wijzigingen en/of aanvullingen.
6. Ten aanzien van de voorschriften is het ter plaatse geldende leggerprofiel maatgevend. Behalve wanneer het oppervlaktewaterlichaam ruimere afmetingen heeft, dan moet van deze ruimere afmetingen worden uitgegaan.
7. Tijdens de uitvoering moeten op eerste aanwijzing van het waterschap in geval van calamiteiten en/of wateroverlast door de vergunninghouder direct alle maatregelen worden genomen die nodig zijn om de lokale waterhuishouding te waarborgen.
8. Alle voor de uitvoering van de activiteiten in, langs of over het oppervlaktewaterlichaam te maken hulpconstructies behoeven de goedkeuring van het waterschap en moeten direct na het gereedkomen van het onderdeel van de activiteiten waarvoor zij werden aangebracht volledig worden verwijderd.
9. De lokale waterhuishouding mag tijdens de uitvoering van de werken niet onnodig worden verstoord. Hiertoe moeten afdoende maatregelen getroffen worden.
10. Na uitvoering van de activiteiten moet binnen 2 maanden de revisietekeningen conform het Rijksdriehoeksstelsel digitaal aan het waterschap worden toegezonden.

### Ten aanzien van grondroeringen

11. Grondroeringen moeten tot het strikt noodzakelijke worden beperkt. Eventuele nazakkingen of zettingen, voor zover die het gevolg zijn van de vergunde activiteiten, moeten door en op kosten van de vergunninghouder worden hersteld.
12. Grondroeringen moeten op een zodanige wijze worden uitgevoerd, dat de gemaakte taluds niet kunnen afschuiven.
13. De eventueel overblijvende grond en alle uit ontgravingen komend puin of andere voorwerpen moeten door de vergunninghouder worden afgevoerd.



## **Ten aanzien van het verleggen van een oppervlaktewaterlichaam**

### Demping

14. Het oppervlaktewaterlichaam moet worden gedempt over de volledige breedte van het oppervlaktewaterlichaam.
15. De demping moet blijvend tot maaiveld hoogte worden gerealiseerd.
16. Vergunninghouder moet zorgen voor een gelijkwaardige af- en ontwatering van de naast de demping gelegen gronden.
17. Door de demping mag de doorstroming in het watersysteem niet ontoelaatbaar worden belemmerd.
18. Het wateroppervlak van de demping moet tenminste gelijkwaardig worden gecompenseerd door nieuw oppervlaktewater dat in verbinding staat met het lokale watersysteem.

### Graven nieuw oppervlaktewater

19. De werken moeten worden uitgevoerd met inachtneming van een vast peil van NAP – 2,35 m.
20. Het nieuw te graven oppervlaktewaterlichaam moet worden afgewerkt met taluds overeenkomstig tekening "Te verleggen sloot", nr S.02, d.d. 29 maart 2021.
21. De taluds van het nieuw te graven oppervlaktewaterlichaam moeten op doelmatige wijze tegen uitspoeling worden beschermd en moeten vloeiend aansluiten op bestaande taluds.
22. Aan de zuidzijde moet het nieuw gegraven water aansluiten op het oppervlaktewater vóór de duiker die is gelegen voor stuw 'Verloren Kostdijk-Hollemare'.
23. Aan weerszijden van het te graven oppervlaktewaterlichaam moet een obstakelvrije onderhoudsstrook van minimaal 5 m vanaf de insteek aanwezig zijn.

### Natuurvriendelijke oever

24. De aanplant van vegetatie van de natuurvriendelijke oever mag alleen plaatsvinden met inheemse soorten.
25. De natuurvriendelijke oever moet zodanig worden aangelegd dat het profiel van met de natuurvriendelijk oever verbonden bestaande watergangen of nieuw te graven of te verbreden watergangen (niet zijnde natuurvriendelijke oevers), vrij blijven van beplanting.
26. Beheer en onderhoud door vergunninghouder moet zodanig worden uitgevoerd dat geen verlanding optreedt.
27. Vergunninghouder voorkomt dat bij het aanbrengen en onderhouden van de beplanting grond, takken en/of bladeren in het oppervlaktewaterlichaam terechtkomen.
28. Bij het aanleggen, hebben en onderhouden van een natuurvriendelijke oever moeten beschadigingen of verzakkingen van taluds, beschoeiing of maaiveld, die nadelige gevolgen kunnen hebben voor de waterdoorvoer, worden voorkomen.

### Beheer en onderhoud

29. De natuurvriendelijke oever staat in verbinding met watergangen die in beheer en onderhoud van het waterschap zijn. De natuurvriendelijke oever mag de ruimte voor het verrichten van beheer- en onderhoudstaken, schouw en baggerwerkzaamheden niet belemmeren.



30. Van het nieuw te graven oppervlaktewaterlichaam voert het waterschap het beheer en onderhoud uit voorzover de dimensionering van de nieuwe/verlegde watergang overeenkomt met de dimensionering van de oorspronkelijke (te dempen en te verleggen) watergang. De te dempen/te verleggen watergang heeft een waterlijnbreedte van 2,50 m.

Dit betekent:

- dat het waterschap het beheer en onderhoud uitvoert van:
  - o het talud aan de oostzijde van de nieuwe/verlegde watergang; en
  - o het natte profiel over een 2,50 m brede waterlijn gemeten vanaf de oostzijde van de nieuwe/verlegde watergang.
- dat vergunninghouder beheer en onderhoud moet uitvoeren van:
  - o de natuurvriendelijke oever en het talud aan de westzijde van de nieuwe/verlegde watergang; en
  - o het natte profiel voor het deel dat niet in beheer en onderhoud bij het waterschap is.

### **Ten aanzien van het verleggen van een dam met duiker**

#### Verwijderen dam met duiker

31. Het te verwijderen object moet geheel uit het oppervlaktewaterlichaam worden verwijderd.
32. Het oppervlaktewaterlichaam moet ter plaatse van de te verwijderen dam worden opgeschoond tot het vereiste profiel volgens de legger van waterschap Hollandse Delta. Wanneer het oppervlaktewaterlichaam ter plaatse ruimere afmetingen heeft, dan moet van deze ruimere afmetingen worden uitgegaan.
33. Na verwijdering van de dam met duiker moeten de taluds vloeiend aansluiten op de taluds van andere watergangen.

#### Aanbrengen nieuwe duiker

34. De duiker moet in het midden van het oppervlaktewaterlichaam worden gelegd.
35. De duiker moet worden vervaardigd uit beton, PE of gelijkwaardig materiaal.
36. In de dam moet een duiker worden gelegd met een inwendige diameter van ten minste 0,50 m.
37. De duiker moet dusdanig worden gefundeerd dat verzakken van de duiker wordt voorkomen.
38. De in- en uitstroom, als gevolg van eventueel toenemende stroomsnelheid in de duiker mag geen uitspoeling van de waterbodem tot gevolg hebben.
39. De duiker moet worden aangebracht met 1/3 lucht ten opzichte van het hoogst vigerende peil met een maximum van 0,25 m.
40. De duiker mag niet langer zijn dan 2,70 m en mag niet langer zijn dan strikt noodzakelijk voor het doel.
41. De duiker moet aan beide zijden van de demping ten minste 0,10 m, gemeten aan de onderzijde van de duiker, in het water uitsteken
42. De aansluitnaden van dukerelementen moeten blijvend waterdicht worden afgewerkt.
43. De dam met duiker moet worden afgewerkt met een talud, dat niet steiler is dan 2/3 en moet op doelmatige wijze tegen uitspoeling worden beschermd.

#### Beheer en onderhoud

44. Het onderhoud van de werken, waaronder begrepen het schoonhouden van het doorstromingsprofiel van de duiker en het bouwkundig onderhoud van het geheel, moet door en op kosten van de vergunninghouder worden uitgevoerd.



### **Ten aanzien van compensatie**

45. Het compenserend oppervlaktewater moet zijn aangelegd voordat de demping plaatsvindt.
46. Binnen het projectplan mag maximaal 315 m<sup>2</sup> oppervlaktewater worden gedempt in verband met de verlegging van de watergang en maximaal 8 m<sup>2</sup> in verband met de realisatie van de dam met duiker.

### **Ten aanzien van bereikbaarheid**

47. De uitvoering en constructie van de in deze vergunning genoemde activiteiten moeten van een zodanige aard zijn, dat de beschermingszone langs de waterstaatswerken bereikbaar en berijdbaar is en blijft voor onderhoudsmaterieel.

### **Ten aanzien van afwerking**

48. Als gevolg van de activiteiten mag geen grond, bagger of vuil in het water geraken of achterblijven. Direct na gereedkomen van de activiteiten, moet ter plaatse het oppervlaktewaterlichaam worden opgeschoond.
49. Het oppervlak moet geheel in overeenstemming met de omgeving worden afgewerkt en bekleed en eventuele verharding moet in de oorspronkelijke staat hersteld worden.
50. Het afstromende hemelwater mag geen uitspoeling van de taluds ten gevolge hebben.
51. Losse materialen, planken e.d., die geen deel uitmaken van de activiteiten waarvoor vergunning is verleend, moeten direct na voltooiing van de activiteiten worden verwijderd.



## Deel 2 Aanvraag en overwegingen

### Aanleiding

Vanwege de bouw van een woning wil aanvrager een overige watergang verleggen, zodat de woning niet te dicht bij de watergang ligt, en vice versa. Ook wil aanvrager een dam met duiker verleggen en 196 m<sup>2</sup> verhard oppervlak (bouwen van een woning) realiseren. De werkzaamheden worden gerealiseerd ter plaatse van de Verloren Kostdijk 2 in Zwartewaal.

### Activiteiten waarvoor vergunning wordt aangevraagd

De aanvraag betreft het dempen en graven (verleggen) van een watergang, het verleggen van een dam met duiker en het realiseren van verhard oppervlak (bouwen woning) ter plaatse van Verloren Kostdijk 2 in Zwartewaal.

De activiteiten vinden plaats in en/of nabij oppervlaktewaterlichaam W17529. Dit oppervlaktewaterlichaam is een overige watergang volgens de legger van waterschap Hollandse Delta.

Voor de locatie van de activiteiten wordt verwezen naar bijlage 1.

### Procedure

De aanvraag is op 8 februari 2021 door het waterschap ontvangen en geregistreerd onder nummer VTH2021-0790.

De aanvraag omvat de volgende stukken:

- aanvraagformulier;
- tekening te verleggen sloot, nr S2, d.d. 8 februari 2021.

De aanvrager is telefonisch op 4 maart 2021 op de hoogte gebracht van het feit dat de aanvraag nog onvoldoende gegevens bevat om in behandeling te kunnen nemen en is in de gelegenheid gesteld om de ontbrekende gegevens of bescheiden aan de aanvraag toe te voegen.

De volgende ontbrekende gegevens zijn op 8 maart 2021 ontvangen en geregistreerd onder nummer PB2021-063047 en PB2021-063048:

- tekening te verleggen sloot, nr S.2, d.d. 5 maart 2021;
- tekening dwarsprofiel duiker, nr S.3, d.d. 5 maart 2021.

De aanvrager is telefonisch op 29 maart 2021 op de hoogte gebracht van het feit dat de aanvraag nog onvoldoende gegevens bevat om in behandeling te kunnen nemen en is in de gelegenheid gesteld om de ontbrekende gegevens of bescheiden aan de aanvraag toe te voegen.

De volgende ontbrekende gegevens zijn op 29 maart 2021 ontvangen en geregistreerd onder nummer PB2021-063047 en PB2021-063048:

- tekening te verleggen sloot, nr S.2, d.d. 29 maart 2021;

De voorbereiding van deze vergunning heeft conform het gestelde in titel 4.1 van de Algemene wet bestuursrecht (Awb) plaatsgevonden.

### Toetsing van de aanvraag

De aanvraag is getoetst aan de doelstellingen van de Waterwet en de Keur van waterschap Hollandse Delta. Deze doelstellingen en belangen vormen de basis voor vergunningverlening en zijn vastgelegd in wettelijk vastgestelde normen en aanvullend beleid. Dit is uitgewerkt in aanvullende regelgeving, water- en beheersplannen en beleidsregels.





## **Overwegingen algemeen**

Het realiseren van 196 m<sup>2</sup> verhard oppervlak (bouwen van een woning) voldoet aan de criteria van de algemene regel WT 5. Versnelde afvoer via nieuw verhard oppervlak en is verder in deze vergunning buiten beschouwing gelaten. De bijbehorende voorwaarden zijn als bijlage 2 bijgevoegd.

## **Overwegingen watersysteembeheer**

### Inleiding

De werkzaamheden bestaan uit het verleggen van overige watergang W17529 en het verleggen van een bestaande duiker. De watergang en duiker worden verlegd, zodat de te realiseren woning zich op voldoende afstand van de watergang bevindt. De werkzaamheden bevinden zich ter plaatse van de Verloren Kostdijk 2 in Zwartewaal.

### Oppervlaktewaterlichaam

Overige watergang W17529 is een watergang met een breedte op de waterlijn van circa 2,50 m. De taluds hebben een helling van circa 1:1,25 tot 1:1,5. De watergang is in beheer en onderhoud van het waterschap.

### *Constructie en uitvoering*

Overige watergang W17529 wordt gedeeltelijk gedempt. Er wordt circa 315 m<sup>2</sup> oppervlaktewater gedempt. Voorafgaand aan de demping wordt circa 565 m<sup>2</sup> nieuw oppervlaktewater gegraven op een afstand van circa 12 m ten oosten van overige watergang W17529.

De nieuwe watergang is op de waterlijn circa 2,90 m breed op het smalste deel en circa 9 m breed op het breedste deel. De lengte van de nieuwe watergang is circa 82 m. Het talud aan de oostzijde van het nieuwe oppervlaktewaterlichaam is niet steiler dan 2:3. Aan de westzijde heeft het talud een helling van 1:4.

De nieuw gegraven watergang wordt verbonden met het deel van overige watergang W17529, dat niet gedempt is. Vergunninghouder zorgt ervoor dat de taluds van het te dempen en te graven oppervlaktewaterlichaam vloeiend aansluiten op taluds van het bestaande deel van watergang W17529.

Een bestaande dam met duiker in het te dempen deel van de watergang wordt verwijderd. Dit betreft een ronde betonnen duiker met een doorsnede van 0,50 m en een lengte van circa 9,80 m. In de nieuw/verlegde watergang wordt een nieuwe dam met duiker gerealiseerd. Het betreft een ronde duiker met een lengte van circa 2,70 m en een doorsnede van 0,50 m. De duiker is van beton, PE of vergelijkbaar materiaal.

### *Effecten op de bergingscapaciteit en doorstroming*

Dempingen van oppervlaktewaterlichamen hebben in beginsel een negatief effect op de waterbergende functie en de doorstroming van watergangen.

In dit geval betreft de demping in feite een verlegging van een watergang. Bij het graven van de nieuwe (verlegde) watergang wordt gezorgd voor o.a. een waterlijnbreedte en taludhelling die aan de minimale normen van het waterschap voldoen en de nieuwe (verlegde) watergang is aan zowel de noord- als zuidzijde verbonden met andere watergangen, zodat geen sprake is van doodlopend water. De bergingscapaciteit en doorstroming zijn daarmee geborgd. In de nieuwe situatie neemt de bergingscapaciteit zelfs toe door de nieuwe waterlijnbreedte en taluds van 1:4.

Er wordt in de nieuwe/verlegde watergang een dam met duiker gerealiseerd.

Dammen met duikers realiseren een demping met een negatief effect op de bergingscapaciteit en doorstroming van de watergang tot gevolg.

In deze specifieke situatie betreft het in feite een verlegging van een bestaande dam met duiker, waarbij de te verwijderen duiker langer (circa 9,70) is dan de te plaatsen duiker (circa 2,70 m). Het negatieve effect van plaatsing van de nieuwe duiker wordt dus opgeheven door het positieve effect van de verwijdering van de bestaande dam met duiker.



waterschap  
**Hollandse  
Delta**

#### *Effecten op de ruimte voor doelmatig beheer en onderhoud*

Overige watergang W17529 is op de waterlijn circa 2,50 m breed en is in beheer en onderhoud van het waterschap. Met een breedte van circa 2,50 m bestaat in de huidige situatie voldoende ruimte voor doelmatig beheer en onderhoud. Echter, in de nieuwe situatie is de watergang op het breedste deel 9 m breed. Met een dergelijk brede dimensionering ontstaat een negatief effect voor de ruimte voor doelmatig beheer en onderhoud door het waterschap.

Om die reden zijn extra voorschriften opgenomen met betrekking tot het beheer en onderhoud van de nieuwe/verlegde watergang. Met de extra voorschriften is de ruimte voor doelmatig beheer en onderhoud door het waterschap geborgd.

Het beheer en onderhoud van de nieuwe/verlegde duiker komt bij vergunninghouder te liggen. Dit wijzigt niet ten opzichte van de bestaande situatie, aangezien in die situatie het beheer en onderhoud van de bestaande duiker ook bij vergunninghouder ligt.

#### *Effecten op de waterkwaliteit en de ecologie*

Door het aanbrengen van werken en het uitvoeren van werkzaamheden mag de ecologische waterkwaliteit in oppervlaktewaterlichamen niet blijvend verslechteren. Ten tijde van het uitvoeren van de werkzaamheden zal er een tijdelijke verstoring zijn, maar in de definitieve status worden de werken niet van blijvend negatieve invloed geacht. Dit heeft tot gevolg dat er geen aanvullende eisen worden gesteld. De nieuw te graven oppervlaktewaterlichaam heeft ruimere dimensies dan de bestaande watergang en de nieuw te plaatsen duiker is korter dan de bestaande duiker. Dit draagt bij aan de verbetering van de doorstroming en daarmee ook de waterkwaliteit.

### **Compensatie, demping en waterbalans**

#### Demping

Aanvrager dempt 323 m<sup>2</sup> oppervlaktewater in overige watergang W17529. Daarnaast dempt aanvrager circa 8 m<sup>2</sup> oppervlaktewater door het realiseren van een dam met duiker in de nieuwe/verlegde watergang. Aanvrager realiseert daarmee in totaal een demping van circa 323 m<sup>2</sup>. De demping moet volledig gecompenseerd worden.

#### Waterbalans

Aanvrager moet totaal 323 m<sup>2</sup> nieuw oppervlaktewater realiseren. Aanvrager vergroot het wateroppervlak met circa 565 m<sup>2</sup> door het graven van nieuw oppervlaktewater en heeft daarmee aannemelijk gemaakt het wateroppervlak voldoende te zullen vergroten om de demping te compenseren.

### **Conclusie**

De in de vergunning opgenomen voorschriften waarborgen dat de doelstellingen van het waterbeheer voldoende worden beschermd. Op grond van de overwegingen bestaan daarom geen bezwaren tegen het verlenen van de gevraagde vergunning.



## Deel 3 Bezwaar en aandachtspunten

### Bezwaar

Dijkgraaf en heemraden wijzen u op de mogelijkheid om op grond van artikel 7:1 van de Awb bezwaar te maken tegen dit besluit door het indienen van een bezwaarschrift. De termijn voor het indienen van een bezwaarschrift bedraagt zes weken vanaf de dag na verzenddatum van dit besluit. Het bezwaarschrift moet bevatten uw naam en adres, de dagtekening, een omschrijving van het besluit waartegen het bezwaar is gericht en de gronden van het bezwaar. Ook moet het bezwaarschrift ondertekend zijn. U kunt het bezwaarschrift sturen aan het college van dijkgraaf en heemraden van waterschap Hollandse Delta, Postbus 4103, 2980 GC Ridderkerk.

Naast het indienen van een bezwaarschrift kunt u in geval van een spoedeisend belang op grond van artikel 8:81 Awb een verzoek tot het treffen van een voorlopige voorziening doen bij de Voorzieningenrechter van de sector bestuursrecht van de Rechtbank Rotterdam, Postbus 50950, 3007 BL Rotterdam. U kunt ook digitaal een voorlopige voorziening aanvragen bij genoemde rechtbank via <https://www.rechtspraak.nl/Organisatie-en-contact/Rechtsgebieden/Bestuursrecht>. Daarvoor moet u beschikken over een elektronische handtekening (DigiD). Kijk op de genoemde site voor de precieze voorwaarden.

Wij verzoeken u een afschrift van het verzoek tot het treffen van een voorlopige voorziening toe te zenden aan het college van dijkgraaf en heemraden van waterschap Hollandse Delta, Postbus 4103, 2980 GC Ridderkerk.

### Aandachtspunten

1. Tegen dit besluit kan ook door andere belanghebbenden bezwaar worden gemaakt. De bezwaartermijn voor het indienen van een bezwaarschrift bedraagt zes weken vanaf de dag na verzenddatum van dit besluit. Wij wijzen u erop dat uitvoering van de vergunde activiteiten binnen de bezwaartermijn geheel voor eigen risico is.
2. Het hebben van deze vergunning ontslaat de houder niet van de verplichting om alle redelijkerwijs mogelijke maatregelen te treffen teneinde te voorkomen dat derden of waterschap Hollandse Delta ten gevolge van het gebruik maken van de vergunning schade lijden.
3. Als het vergunningplichtige werk in andere handen overgaat – bijvoorbeeld door verkoop, erfopvolging, overdracht van gebruiksrecht of anderszins – moet wijziging van de tenaamstelling van de vergunning schriftelijk worden gemeld bij dijkgraaf en heemraden waterschap Hollandse Delta. De melding moet worden gedaan binnen vier weken nadat de vergunning voor hem is gaan gelden.
4. Als gedurende drie achtereenvolgende jaren geen gebruik is gemaakt van deze vergunning kunnen dijkgraaf en heemraden van waterschap Hollandse Delta deze vergunning geheel of gedeeltelijk intrekken.

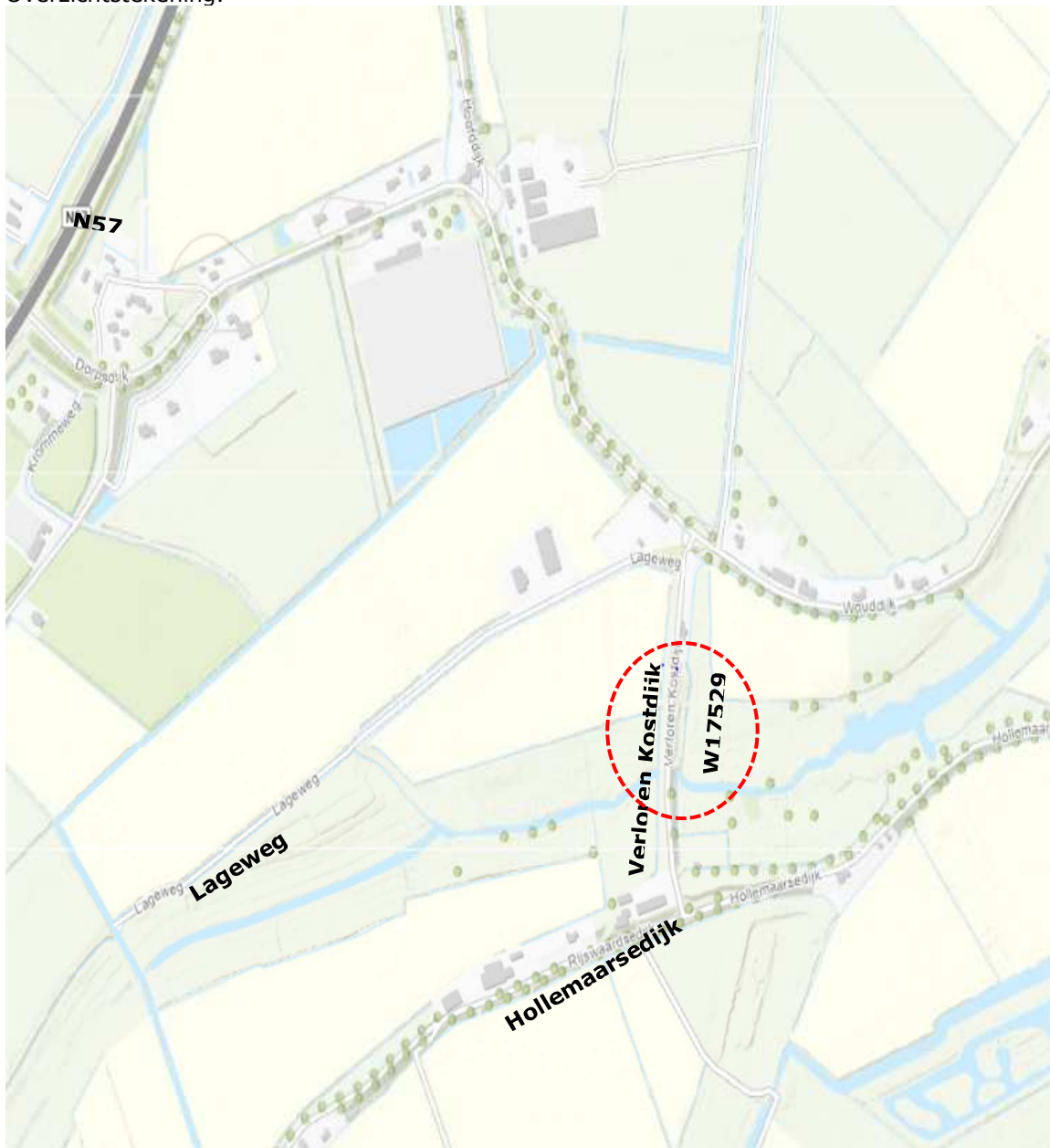


## BIJLAGE 1 Locatie – Verloren Kostdijk 2 in Zwartewaal



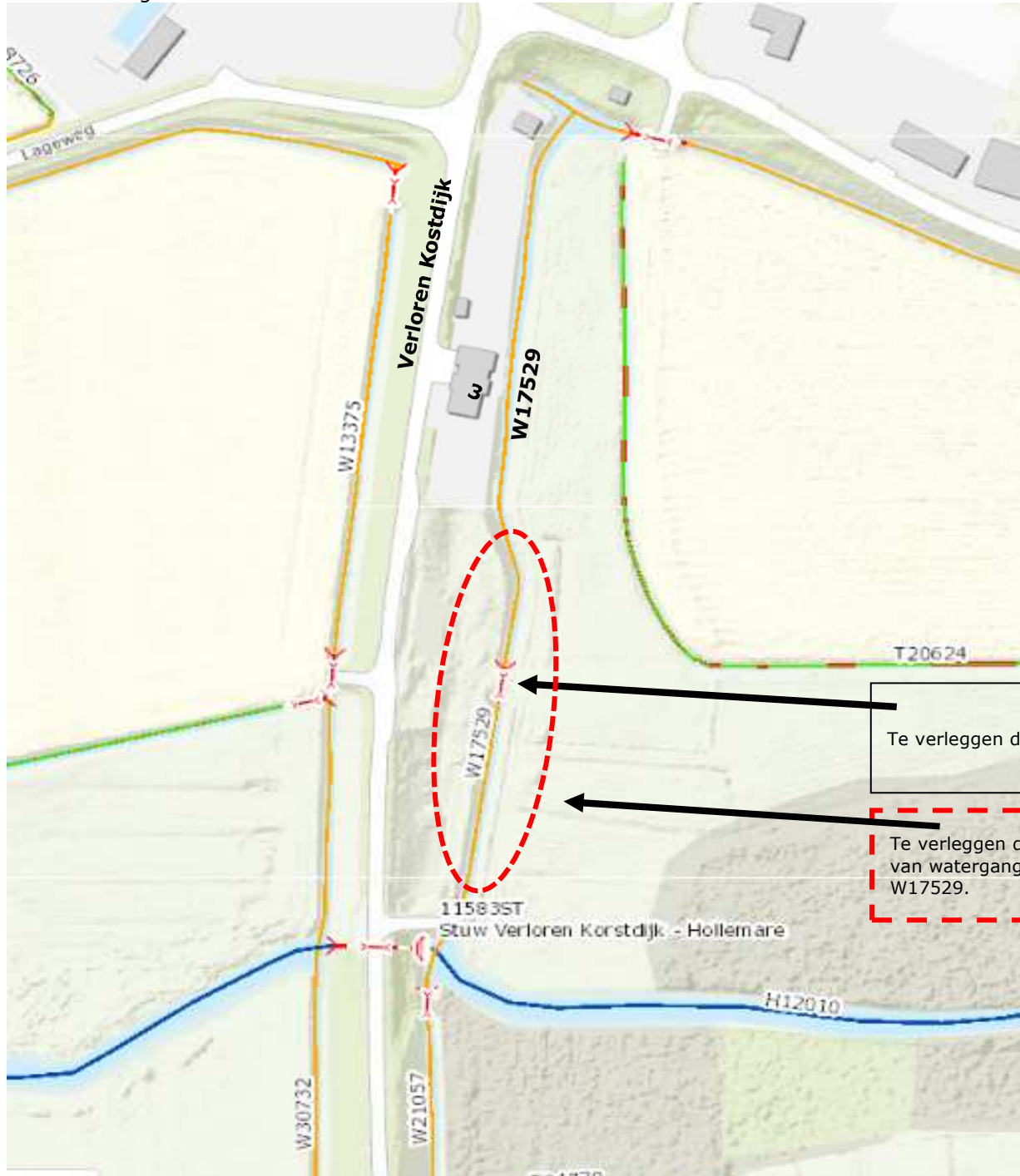
waterschap  
**Hollandse  
Delta**

Overzichtstekening.





Detailtekening



Te verleggen duiker.

Te verleggen deel van watergang W17529.



## BIJLAGE 2 Algemene Voorwaarden WT 5 en WT 13.



waterschap  
**Hollandse  
Delta**

### **Voorwaarden WT 5. Versnelde afvoer via nieuw verhard oppervlak**

Degene die activiteiten uitvoert als bedoeld in artikel 1 van deze algemene regel:

1. Brengt, indien wordt geloosd op oppervlaktewater, een uitstroomvoorziening aan conform 'WT 13. Lozen en onttrekken via een inrichting'.

### **Voorwaarden WT 13. Lozen en onttrekken via een voorziening**

Degene die activiteiten uitvoert als bedoeld in artikel 1 van deze algemene regel:

2. draagt er zorg voor dat de activiteiten de watertoevoer niet ontoelaatbaar belemmeren;
3. beschermt taluds en bodem op doelmatige wijze tegen uitspoeling en inzakking;
4. beëindigt de onttrekking of lozing direct indien sprake is van een calamiteit als genoemd in artikel 3.7 van de keur;
5. en, in geval van een tijdelijke lozings- en/of onttrekkingsvoorziening:
6. behoudt de voorziening niet langer dan voor het doel noodzakelijk;
7. gebruikt een constructie die binnen 24 uur uit het oppervlaktewaterlichaam en/of beschermingszone kan zijn verwijderd;
8. verwijdert de tijdelijke voorziening uit de beschermingszone van het oppervlaktewaterlichaam indien noodzakelijk voor beheer- en onderhoudswerkzaamheden;
9. en, in geval van een permanente lozings- en of onttrekkingsvoorziening:
10. legt de voorziening verzonken in het talud en buiten het profiel van het oppervlaktewaterlichaam aan en hanteert hierbij principetekening 7;
11. fundeert de voorziening zodanig dat verzakken, met meer dan de natuurlijke maaiveldddaling, wordt voorkomen;
12. legt de voorziening zodanig aan dat de beschermingszone vrij bereikbaar en vrij van obstakels blijft;
13. legt het ondergronds leidingwerk in de beschermingszone van het oppervlaktewaterlichaam zodanig aan dat hieraan geen schade kan ontstaan tijdens onderhoudswerkzaamheden;
14. voorziet uitmondingen van drainageleidingen van een taludgoot om uitspoeling van het talud te voorkomen en hanteert hierbij principetekening 8.



waterschap  
**Hollandse  
Delta**

Principetekening 7

<p>ultrafoonvoorziening voor afvoerscheld hoofdrijs en hermetiseerbaar met uitmondend onder water</p> <p><b>Dwarsdoorsnede A-A</b></p> <p>betonbekleding laagste peil uitmondend wepeningset</p>	<p>ultrafoonvoorziening voor afvoerscheld hoofdrijs en hermetiseerbaar met uitmondend onder water</p> <p><b>Dwarsdoorsnede A-A</b></p> <p>betonbekleding laagste peil uitmondend wepeningset</p>	<p>ultrafoonvoorziening voor afvoerscheld hoofdrijs en hermetiseerbaar met uitmondend onder water</p> <p><b>Voorraanzicht</b></p> <p>laagste peil</p>	<p>ultrafoonvoorziening voor afvoerscheld hoofdrijs en hermetiseerbaar met uitmondend onder water</p> <p><b>Voorraanzicht</b></p> <p>laagste peil</p>
<p>ultrafoonvoorziening voor afvoerscheld hoofdrijs en hermetiseerbaar met uitmondend onder water</p> <p><b>Dwarsdoorsnede A-A</b></p> <p>betonbekleding laagste peil uitmondend wepeningset</p>	<p>ultrafoonvoorziening voor afvoerscheld hoofdrijs en hermetiseerbaar met uitmondend onder water</p> <p><b>Dwarsdoorsnede A-A</b></p> <p>betonbekleding laagste peil uitmondend wepeningset</p>	<p>ultrafoonvoorziening voor afvoerscheld hoofdrijs en hermetiseerbaar met uitmondend onder water</p> <p><b>Voorraanzicht</b></p> <p>laagste peil</p>	<p>ultrafoonvoorziening voor afvoerscheld hoofdrijs en hermetiseerbaar met uitmondend onder water</p> <p><b>Voorraanzicht</b></p> <p>laagste peil</p>
<p><b>Bovenaanzicht</b></p> <p>laagste peil talud bodem</p>		<p><b>Bovenaanzicht</b></p> <p>laagste peil talud bodem</p>	

**PERMANENTE LOZINGS-ONTTREKKINGSVOORZIENING**  
PRINCIPETEKENING NR 7

**Opmerking:**  
Leggismaten en pellen op te vragen bij Waterschap Hollandse Delta

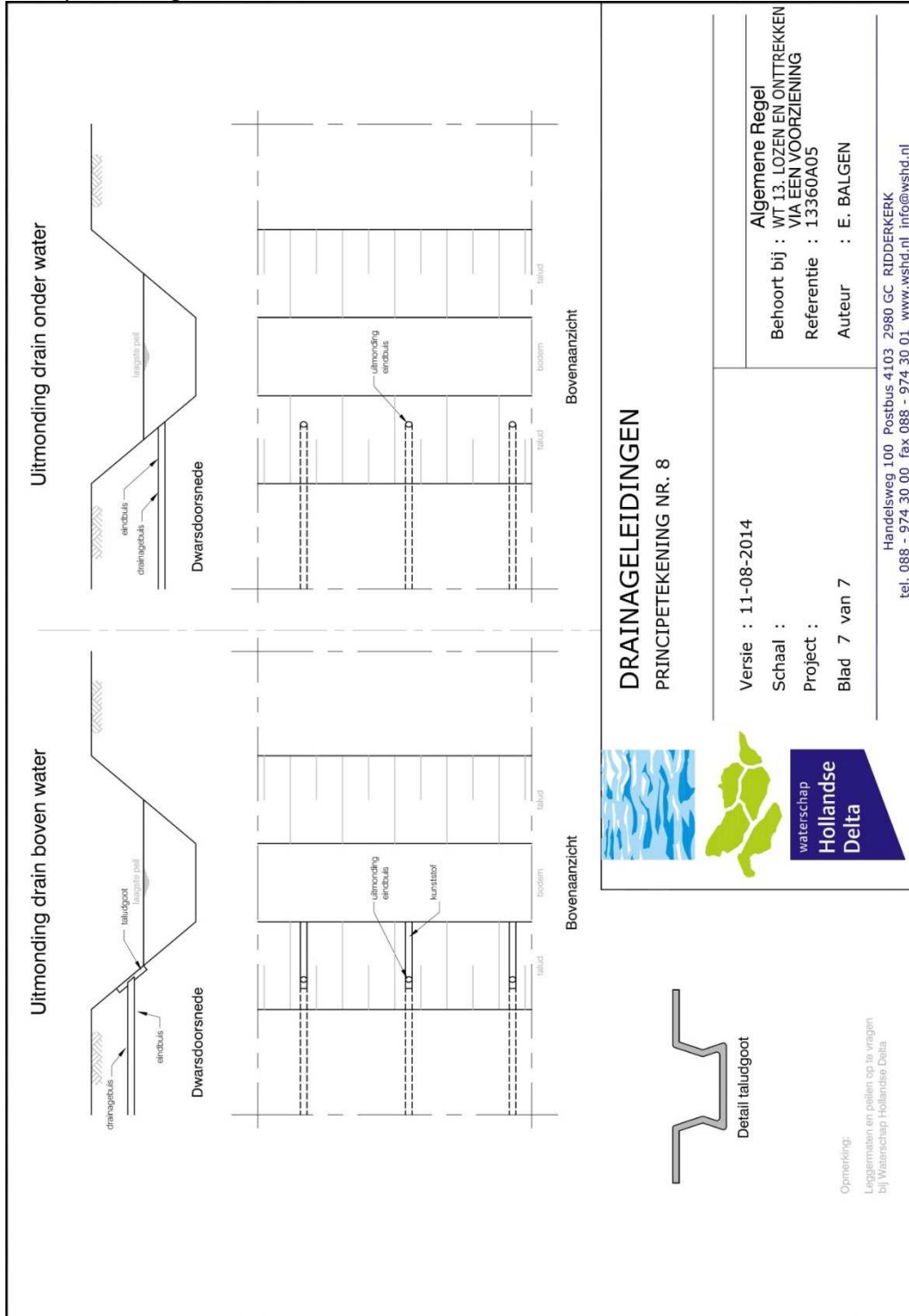
**Algemene Regel**  
Behoort bij : WT 13. LOZEN EN ONTTREKKEN  
Via EEN VOORZIENING  
Referentie : 13360A05  
Auteur : E. BALGEN

Versie : 11-08-2014  
Schaal :  
Project :  
Blad 1 van 7

Handelsweg 100 Postbus 4103 2980 GC RIDDERKERK  
tel. 088 - 974 30 00 fax 088 - 974 30 01 www.wshd.nl info@wshd.nl



Principetekening 8







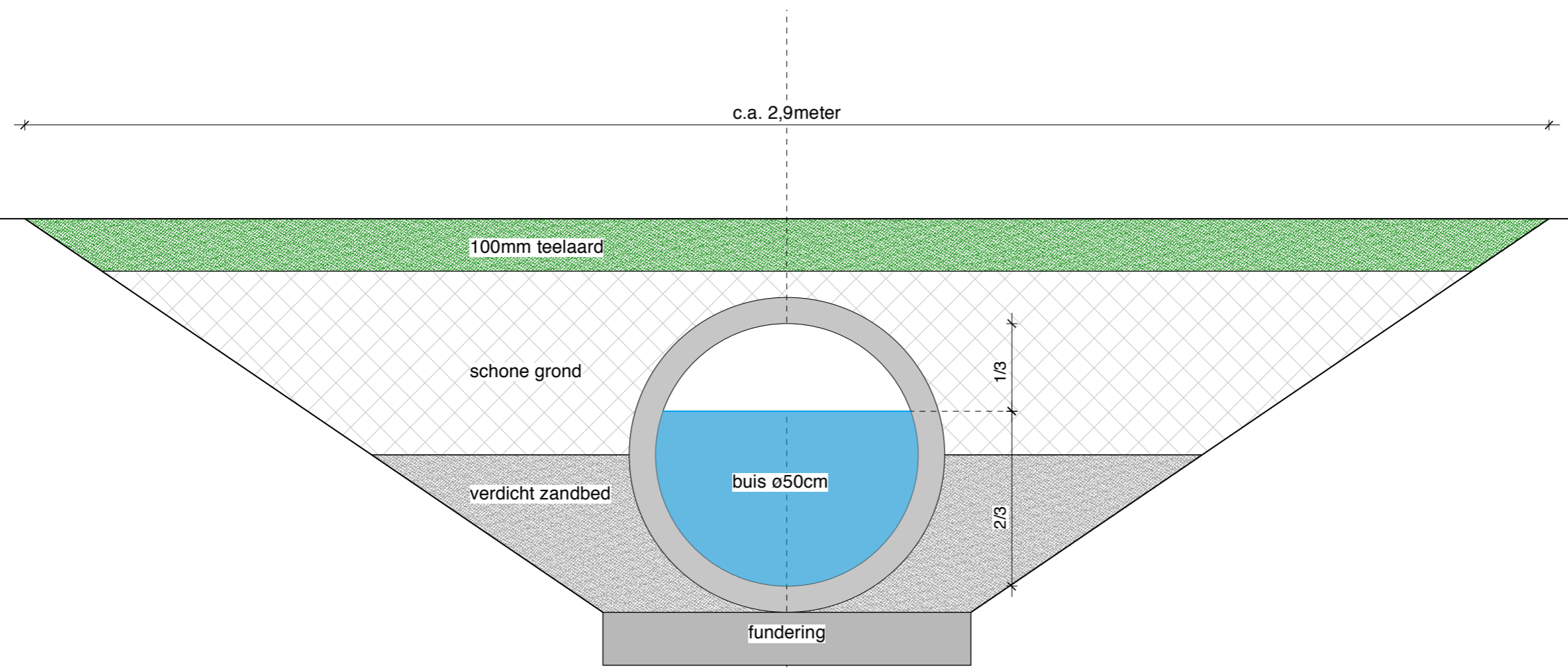
## BIJLAGE 3 Tekeningen

De volgende tekeningen maken deel uit van de vergunning van waterschap Hollandse Delta met nummer VTH2021-0790:

- tekening dwarsprofiel duiker, nr S.3, d.d. 5 maart 2021.
- tekening te verleggen sloot, nr S.2, d.d. 29 maart 2021.



waterschap  
**Hollandse  
Delta**



**dwarsprofiel nieuw te plaatsen duiker**



**Z · W O N E N**  
 postadres:  
 Postbus 300  
 3240 AH Middelharnis  
 bezoekadres:  
 Voorstraat 31  
 3241 EE Middelharnis  
 t 0187 684666  
 e info@z-wonen.nl  
 www.z-wonen.nl

project: **WONING TE ZWARTEWAAL**

voor: Fam. T. Bos	tel.:	afm: A3	proj.no.: 21.01.1654
Prinsenweg 2c	tel mob: 06-10948332	get: PDM	tek.no.: <b>S.3</b>
3237 LN VIERPOLDERS	e-mail: tabos@tabosbv.nl	schaal: 1 : 10	datum: 05-03-'21

ond.: **TE VERLEGGEN SLOOT**

gew:	datum:	wijziging:



verloren Kostdijk

±24,0m.

bestaand dijkprofiel/sloot

te dempen bestaande sloot

±1,7m.

verloren Kostdijk

±24,0m.

nieuwe dijkprofiel/sloot

±15,0m.

±9,0m.

±1,9m.

2,00-NAP

nieuwe sloot 2,35-NAP

helling 1:4

helling 1:1,5

schaal 1:100

±82,0m.

13

14

15

nieuwe sloot (565m<sup>2</sup>)

±9,0m.

verplaatsen  
duiker

te dempen bestaande sloot (315m<sup>2</sup>)

bestaande duiker  
(handhaven)

10

te bouwen woonhuis  
opp = 196m<sup>2</sup>

9

31,0m.

25,0m.

6,0m.

verloren kostdijk

4

5

nr.3

2

3



Z-WONEN

postadres:  
Postbus 300  
3240 AH Middelharnis  
bezoekadres:  
Voorstraat 31  
3241 EE Middelharnis  
t 0187 684666  
e info@z-wonen.nl  
www.z-wonen.nl

SITUATIE  
SCHAAL: 1:500  
KAD. BEKEND: GEMEENTE BRIELLE  
SECTIE: H NUMMER: 9&13  
VERLOREN KOSTDIJK TE ZWARTEWAAL

project: **WONING TE ZWARTEWAAL**

voor: Fam. T. Bos	tel.:	afm: A2	proj.no.: 21.01.1654
Prinsenweg 2c	tel mob: 06-10948332	get: PDM	tek.no.: S.2
3237 LN VIERPOLDERS	e-mail: tabos@tabosbv.nl	schaal: 1 : 100/500	datum: 08-02-'21

ond.: **TE VERLEGGEN SLOOT**

gew:	datum:	wijziging:
	05-03-'21	Wijzigingen n.a.v. mail 04-03-2021
	29-03-'21	Wijzigingen n.a.v. telefonisch overleg

1600  
woningen  
generaliseerd