

DATUM 31 maart 2021  
UW BRIEF VAN 3 maart 2021  
UW KENMERK  
ONS KENMERK PB2021-964756  
INGEKOMEN NR. PB2021-062601  
ONDERWERP Water- en wegenvergunning

CONTACTPERSOON C. Reintjes  
DOORKIESNUMMER 088 974 36 07  
E-MAILADRES c.reintjes@wshd.nl  
AANTAL BIJLAGEN 1  
OLONUMMER 5870421  
DOSSIERNUMMER VTH2021-1358



waterschap  
**Hollandse  
Delta**

De heer B. Hofstede  
Houtblazerspad 13 A  
3261 GB OUD-BEIJERLAND

Geachte heer Hofstede,

Op 3 maart 2021 hebben wij uw aanvraag ontvangen. De aanvraag betreft het plaatsen van een gedenksteen ter hoogte van de Zinkweg 320 aan de insteekweg van de Plaatseweg in Oud-Beijerland.

#### Ons besluit

Wij hebben besloten de gevraagde vergunning te verlenen. Deze vergunning met nummer VTH2021-1358 treft u als bijlage aan.

Het besluit en de voorschriften die wij aan de vergunning verbinden, kunt u lezen in deel 1 van de vergunning. De aangevraagde activiteiten en onze overwegingen die hebben geleid tot dit besluit kunt u lezen in deel 2 van de vergunning. Met welke aandachtspunten u rekening moet houden kunt u lezen in deel 3 van de vergunning.

#### Start activiteiten

U moet ons vooraf op de hoogte stellen van de start van de activiteiten. Als wij niet weten wanneer u begint, loopt u het risico dat u de uitgevoerde werken achteraf moet aanpassen. In voorschrift 1 van de vergunning staat hoe u ons op de hoogte moet brengen.

#### Leges

Aan het in behandeling nemen van uw aanvraag zijn geen leges verbonden.

#### Opmerkingen


1. Mogelijk heeft u behalve deze vergunning nog andere vergunningen, ontheffingen en/of (privaatrechtelijke) toestemmingen nodig voor de vergunde activiteiten.
2. Zonder de schriftelijke toestemming van het waterschap mag het werk niet worden gewijzigd, uitgebreid of verwijderd.
3. De in de vergunning omschreven activiteiten vinden geheel of gedeeltelijk plaats op een perceel dat eigendom is van waterschap Hollandse Delta. U moet hierover contact opnemen met de afdeling Bestuurlijke en Juridische Zaken van het waterschap.
4. Voordat u met de graafwerkzaamheden start adviseren wij u zich op de hoogte te stellen van eventueel aanwezige kabels en leidingen ter plaatse van de activiteiten.

Handelsweg 100  
2988 DC Ridderkerk  
postadres Postbus 4103  
2980 GC Ridderkerk  
telefoon 088 974 30 00  
internet www.wshd.nl  
info@wshd.nl

Contact

Voor vragen over deze brief en de vergunning kunt u contact opnemen met bovengenoemde contactpersoon. Wij verzoeken u bij alle correspondentie over deze vergunning het dossiernummer te vermelden.

Hoogachtend,  
namens dijkgraaf en heemraden,



E. Willemsen  
teamleider vergunningverlening

Afschrift aan:  
het college van burgemeester en wethouders van de gemeente Hoeksche Waard,  
info@gemeentehw.nl;





waterschap  
**Hollandse  
Delta**

## Water- en wegenvergunning nummer VTH2021-1358

### Deel 1 Besluit en voorschriften

#### Aanhef

Dijkgraaf en heemraden van waterschap Hollandse Delta hebben op 03 maart 2021 een aanvraag ontvangen van B. Hofstede om een vergunning te verlenen.

#### Besluit

Gelet op de bepalingen van de Waterwet, de Keur van waterschap Hollandse Delta, de Algemene wet bestuursrecht en de in deel 2 vermelde overwegingen besluiten dijkgraaf en heemraden als volgt:

1. de gevraagde vergunning als bedoeld in artikel 3.2 en 4.3 van de Keur van waterschap Hollandse Delta aan B. Hofstede, Houtblazerspad 13 A, 3261 GB Oud-Beijerland of diens rechtverkrijgende(n) te verlenen voor het plaatsen van een gedenksteen ter hoogte van de Zinkweg 320 aan de insteekweg van de Plaatseweg in Oud-Beijerland;
2. de vergunning te verlenen voor de realisatie van de werken genoemd onder besluit 1 voor een periode van drie jaar, gerekend vanaf het moment dat de vergunning in werking treedt;
3. de vergunning te verlenen voor de bepaalde tijd van drie jaar voor het hebben en onderhouden van de werken genoemd onder besluit 1;
4. de tekeningen zoals opgenomen in de bijlage 2 deel te laten uitmaken van deze vergunning;
5. aan de vergunning de in deel 1 opgenomen voorschriften te verbinden.

#### Ondertekening

Ridderkerk, d.d. 31 maart 2021

Hoogachtend,  
namens dijkgraaf en heemraden,

P. Schakel  
hoofd afdeling Vergunningverlening, Toezicht en Handhaving



## Voorschriften

### Ten aanzien van aanvang en voltooiing van de activiteiten

1. De aanvang van de activiteiten moet ten minste één week van tevoren worden gemeld bij het waterschapsloket. Tevens moet u een naam en telefoonnummer van een contactpersoon, die in geval van calamiteiten door het waterschap bereikt kan worden doorgegeven. Het waterschapsloket is bereikbaar op telefoonnummer 0900 2005005 (lokaal tarief) of per e-mail [2005005@wshd.nl](mailto:2005005@wshd.nl).
2. Als ten behoeve van onderhoud enige grondroering, ophoging of vernieuwing moet worden gedaan, moet dit ten minste één week van tevoren schriftelijk worden gemeld bij het waterschapsloket.
3. Schade en onderhoud aan het oppervlaktewaterlichaam en de weg, als gevolg van de uitvoering van de activiteiten, blijft gedurende een periode van een jaar na voltooiing van de activiteiten voor rekening van de vergunninghouder.

### Ten aanzien van uitvoering en revisie

4. Tijdens de uitvoering van de activiteiten moet een exemplaar van deze vergunning met bijbehorende bijlagen op de uitvoeringslocatie aanwezig zijn.
5. De activiteiten moeten worden uitgevoerd overeenkomstig de bij deze vergunning behorende bijlagen, behoudens de uit de voorschriften voortvloeiende wijzigingen en/of aanvullingen.
6. Tijdens de uitvoering moeten op eerste aanwijzing van het waterschap in geval van calamiteiten en/of wateroverlast door de vergunninghouder direct alle maatregelen worden genomen die nodig zijn om de lokale waterhuishouding en de verkeersveiligheid te waarborgen.
7. De lokale waterhuishouding en de verkeersveiligheid mag tijdens de uitvoering van de werken niet onnodig worden verstoord. Hiertoe moeten afdoende maatregelen getroffen worden.
8. Na uitvoering van de activiteiten moet binnen 2 maanden de revisietekeningen conform het Rijksdriehoeksstelsel digitaal aan het waterschap worden toegezonden.

### Ten aanzien van grondroeringen

9. Grondroeringen moeten tot het strikt noodzakelijke worden beperkt. Eventuele nazakkingen of zettingen, voor zover die het gevolg zijn van de vergunde activiteiten, moeten door en op kosten van de vergunninghouder worden hersteld.
10. Het is verboden (met uitzondering van de vergunde activiteiten) iets van het waterstaatswerk (oppervlaktewaterlichaam) of weg(en) te ontgraven.
11. Grondroeringen moeten op een zodanige wijze worden uitgevoerd, dat de gemaakte taluds niet kunnen afschuiven.
12. Alvorens met de activiteiten wordt begonnen moet het grasgewas kort worden afgemaaid en de bezoding worden afgenomen.
13. Langs wegen mag de ontgraven grond niet op de wegverharding of de bermen binnen 1,00 m uit de kant van de wegverharding worden opgeslagen.

### Ten aanzien van aanbrengen gedenkteken

14. Het gedenkteken mag niet binnen een afstand van 2,00 m uit de kant van de wegverharding en op minimaal 0,50 m uit de insteek van het oppervlaktewaterlichaam worden aangebracht.
15. Het plaatsen van het gedenkteken moet in het bijzijn van of door het waterschap worden uitgevoerd.



16. De inrichting en constructie van de het gedenkteken moet voldoen aan het Handboek Wegontwerp en de CROW-voorschriften 96A of 96B.

#### **Ten aanzien van het gedenkteken**

17. Het gedenkteken mag maximaal 0,30 m boven het maaiveld uitsteken.
18. Het gedenkteken moet 0,40 m breed en 0,10 m diep zijn, exclusief de grondtegel waarop het bevestigd wordt.
19. De oppervlakte van de grondtegel is bij voorkeur 0,30 x 0,30 m, maar mag maximaal 0,50 x 0,50 m zijn;
20. Het gedenkteken moet in de grond worden verankerd door een betonvoet met schroefhuls of een andere gelijkwaardige oplossing die vandalisme voorkomt;
21. De rode kleur op het gedenkteken mag geen gevaar of hinder voor het verkeer opleveren en daarom niet groter zijn dan 0,20 bij 0,25 m;
22. Verlichting van een gedenkteken is niet toegestaan;
23. Eventuele afbakening dient uitsluitend te geschieden door paaltjes, zonder kettingen etc. en maximaal 0,08 x 0,08 m dik, die geplaatst worden tot een maximale hoogte van 0,50 m boven het maaiveld.
24. Het gewas rondom het gedenkteken moet door de aanvrager en/of de nabestaanden kort gehouden worden tot het maximale ruimtebeslag van 1,00 x 1,00 m;
25. Het gedenkteken is een tijdelijk object en mag voor een periode van 3 jaar geplaatst worden met de mogelijkheid deze periode op aanvraag met 3 jaar te verlengen. In overleg bepaalt het waterschap of voor de verlenging toestemming verleend kan worden.

#### **Ten aanzien van afwerking**

26. Als gevolg van de activiteiten mag geen grond, bagger of vuil in het water geraken of achterblijven. Direct na gereedkomen van de activiteiten, moet ter plaatse het oppervlaktewaterlichaam worden opgeschoond.
27. Het oppervlak moet geheel in overeenstemming met de omgeving worden afgewerkt en bekleed en eventuele verharding moet in de oorspronkelijke staat hersteld worden.
28. Het afstromende hemelwater mag geen uitspoeling van de wegberm ten gevolge hebben.
29. Losse materialen, planken e.d., die geen deel uitmaken van de activiteiten waarvoor vergunning is verleend, moeten direct na voltooiing van de activiteiten worden verwijderd.
30. De vergunninghouder is tijdens en na afloop van de activiteiten verantwoordelijk voor het schoonhouden van de weg en het bijbehorende wegmeubilair.



## Deel 2 Aanvraag en overwegingen

### Aanleiding

De aanvrager wil een bescheiden gedenkteken plaatsen ter nagedachtenis van twee personen die omkwamen bij een ongeluk op de insteekweg van de Plaatseweg in Oud-Beijerland.

### Activiteiten waarvoor vergunning wordt aangevraagd

De aanvraag betreft het plaatsen van een gedenkteken in de berm van de Plaatseweg in Oud-Beijerland.

De activiteiten vinden plaats nabij oppervlaktewaterlichaam H13734. Dit oppervlaktewaterlichaam is een hoofdwatgang volgens de legger van waterschap Hollandse Delta.

De activiteiten vinden plaats nabij de insteekweg van de Plaatseweg in Oud-Beijerland, die als erftoegangsweg type II in beheer en onderhoud is bij waterschap Hollandse Delta.

Voor de locatie van de activiteiten wordt verwezen naar bijlage 1.

### Procedure

De aanvraag is op 03 maart 2021 bij het omgevingsloket ingediend en bij het waterschap geregistreerd onder nummer PB2021-062601.

De aanvraag omvat de volgende stukken:

- Aanvraagformulier gedenkteken, nr. 5870421, d.d. 03-03-2021.

De volgende aanvulling op de aanvraag is op 3 maart 2021 ontvangen en geregistreerd onder kenmerk PB2021-064672:

- E-mail met foto's van het type gedenkteken.

De aanvrager is telefonisch en bij brief PB2021-065139, op 18 maart 2021 schriftelijk op de hoogte gebracht van het feit dat de aanvraag nog onvoldoende gegevens bevat om in behandeling te kunnen nemen en is in de gelegenheid gesteld om de ontbrekende gegevens of bescheiden voor 9 april 2021 aan de aanvraag toe te voegen. Daarmee is de procedure opgeschort met maximaal drie weken.

De volgende ontbrekende gegevens zijn op 22 maart 2021 ontvangen en geregistreerd onder nummer PB2021-964753:

- E-mail met afbeelding van het gedenkteken inclusief maatvoering, d.d. 21-03-2021.

De voorbereiding van deze vergunning heeft conform het gestelde in titel 4.1 van de Algemene wet bestuursrecht (Awb) plaatsgevonden.

### Toetsing van de aanvraag

De aanvraag is getoetst aan de doelstellingen van de Waterwet en de Keur van waterschap Hollandse Delta. Deze doelstellingen en belangen vormen de basis voor vergunningverlening en zijn vastgelegd in wettelijk vastgestelde normen en aanvullend beleid. Dit is uitgewerkt in aanvullende regelgeving, water-, wegen- en beheersplannen en beleidsregels.

### Overwegingen watersysteembeheer

De locatie waar het gedenkteken gewenst is, betreft een rustige weg waar geen bewoning aan is. Het is geen doorgaande weg, maar een insteekweg aan de Plaatseweg voor lokaal landbouwverkeer naar de aanliggende landbouwpercelen. Langs de weg ligt aan de oostzijde een hoofdwatgang en langs de westzijde een wegsloot. Het te realiseren gedenkteken komt tussen de weg en de hoofdwatgang, ongeveer 30 m voorbij de eerste landbouwweg. Dat is recht achter het pand aan de Zinkweg 320 in Oud-Beijerland.



waterschap  
**Hollandse  
Delta**

### Oppervlaktewaterlichaam

#### *Effecten op de ruimte voor doelmatig beheer en onderhoud*

Het aanbrengen en hebben van werken mag niet van negatieve invloed zijn op het operationele beheer en onderhoud van waterstaatswerken. De beschermingszone langs de hoofdwaterring is 5,00 m en omvat hier de gehele wegberm. Op het talud van de waterring is riet aanwezig dat gemaaid wordt door het waterschap. Het gedenkteken komt in de wegberm en het gras eromheen wordt kort gehouden waardoor het zichtbaar is voor de beheerder en die om het gedenkteken heen zal moeten maaien. Bovendien is het een tijdelijk object. Gezien bovenstaande is het negatieve effect op het beheer en onderhoud gering en worden de activiteiten toegestaan.

### **Overwegingen wegbeheer**

#### *Effecten op de verkeersveiligheid en de weginrichting*

Objecten nabij wegen kunnen afbreuk doen aan de instandhouding en bruikbaarheid van de weg en kunnen de verkeersveiligheid van de weggebruikers aantasten. Vooral de verkeersveiligheid kan nadelig worden beïnvloed door de plaatsing van objecten in en nabij wegen. Verkeer kan worden afgeleid door bijvoorbeeld reclame-uitingen, voorlichtingsborden of bijzondere objecten.

Het gedenkteken moet worden geplaatst in de vlakke wegberm, op 2,00 tot 3,00 m uit de weg. Deze plaatsing is buiten de verkeersveiligheidsstrook en buiten de obstakelvrije zone van 1,50 m. Het gedenkteken moet liefst op een afstand van minimaal 2,00 m tot 3,00 m vanaf de weg zodat bezoekers het gedenkteken veilig kunnen bezoeken. Ook is het zo dat door plaatsing verder van de weg af de aandacht van de weggebruikers in de meeste gevallen op de weg blijft, wat de verkeersveiligheid ten goede komt. Het is een doodlopende, doorgaans rustige weg van 850 m lang voor toegang tot een aantal (ca. zeven) landbouwpercelen.

Het gedenkteken bestaat uit een metalen, halfronde, grijze plaat met daarop twee rode harten (ca. 0,20 bij 0,20 m) met de namen van de slachtoffers. Dit gedenkteken is 0,30 m hoog, 0,40 m breed en 0,10 m diep, exclusief de grondtegel waarop het bevestigd wordt. Deze afmetingen zijn bescheiden en de kleur rood is maar een klein onderdeel, waardoor dit gedenkteken het verkeer niet te veel zal afleiden. De weg circa 3,5 m breed, maar de landbouwvoertuigen kunnen wel passeren zo, ook omdat het gedenkteken slechts 0,30 m boven het maaiveld uitsteekt.

De verkeersveiligheid en de weginrichting is gezien bovenstaande overwegingen voldoende gewaarborgd en daarom worden de activiteiten toegestaan.

#### *Effecten op de bereikbaarheid en mobiliteit*

Bezoekers van het gedenkteken moeten de auto zoveel mogelijk parkeren bij bestaande parkeergelegenheden in de buurt. Anders kan tijdelijk geparkeerd worden op de aanwezige uitwegen. Hierdoor zal de doorgang, bereikbaarheid en mobiliteit op de weg minimaal belemmerd worden en daarom worden de activiteiten toegestaan.

#### *Effecten op ecologisch bermbeheer*

Er wordt ecologisch bermbeheer uitgevoerd aan deze weg, met twee maairondes waarbij het maaisel wordt afgevoerd. De begroeiing (gras en kruiden) kan daardoor vrij hoog worden. De aanvrager heeft aangegeven om de begroeiing direct rondom het gedenkteken zelf kort te houden. Dat zorgt voor zichtbaarheid voor de beheerder. Er mag geen beplanting aangeplant worden. Het negatieve effect (kort houden) op de ecologische berm is zeer lokaal en is ook nodig voor het bermbeheer. Bovendien gaat het om een tijdelijk object. Gezien bovenstaande overwegingen worden de activiteiten toegestaan.

### **Conclusie**

De in de vergunning opgenomen voorschriften waarborgen dat de doelstellingen van het water- en wegbeheer voldoende worden beschermd. Op grond van de overwegingen bestaan daarom geen bezwaren tegen het verlenen van de gevraagde vergunning.



## Deel 3 Bezwaar en aandachtspunten

### Bezwaar

Dijkgraaf en heemraden wijzen u op de mogelijkheid om op grond van artikel 7:1 van de Awb bezwaar te maken tegen dit besluit door het indienen van een bezwaarschrift. De termijn voor het indienen van een bezwaarschrift bedraagt zes weken vanaf de dag na verzenddatum van dit besluit. Het bezwaarschrift moet bevatten uw naam en adres, de dagtekening, een omschrijving van het besluit waartegen het bezwaar is gericht en de gronden van het bezwaar. Ook moet het bezwaarschrift ondertekend zijn. U kunt het bezwaarschrift sturen aan het college van dijkgraaf en heemraden van waterschap Hollandse Delta, Postbus 4103, 2980 GC Ridderkerk.

Naast het indienen van een bezwaarschrift kunt u in geval van een spoedeisend belang op grond van artikel 8:81 Awb een verzoek tot het treffen van een voorlopige voorziening doen bij de Voorzieningenrechter van de sector bestuursrecht van de Rechtbank Rotterdam, Postbus 50950, 3007 BL Rotterdam. U kunt ook digitaal een voorlopige voorziening aanvragen bij genoemde rechtbank via <https://www.rechtspraak.nl/Organisatie-en-contact/Rechtsgebieden/Bestuursrecht>. Daarvoor moet u beschikken over een elektronische handtekening (DigiD). Kijk op de genoemde site voor de precieze voorwaarden.

Wij verzoeken u een afschrift van het verzoek tot het treffen van een voorlopige voorziening toe te zenden aan het college van dijkgraaf en heemraden van waterschap Hollandse Delta, Postbus 4103, 2980 GC Ridderkerk.

### Aandachtspunten

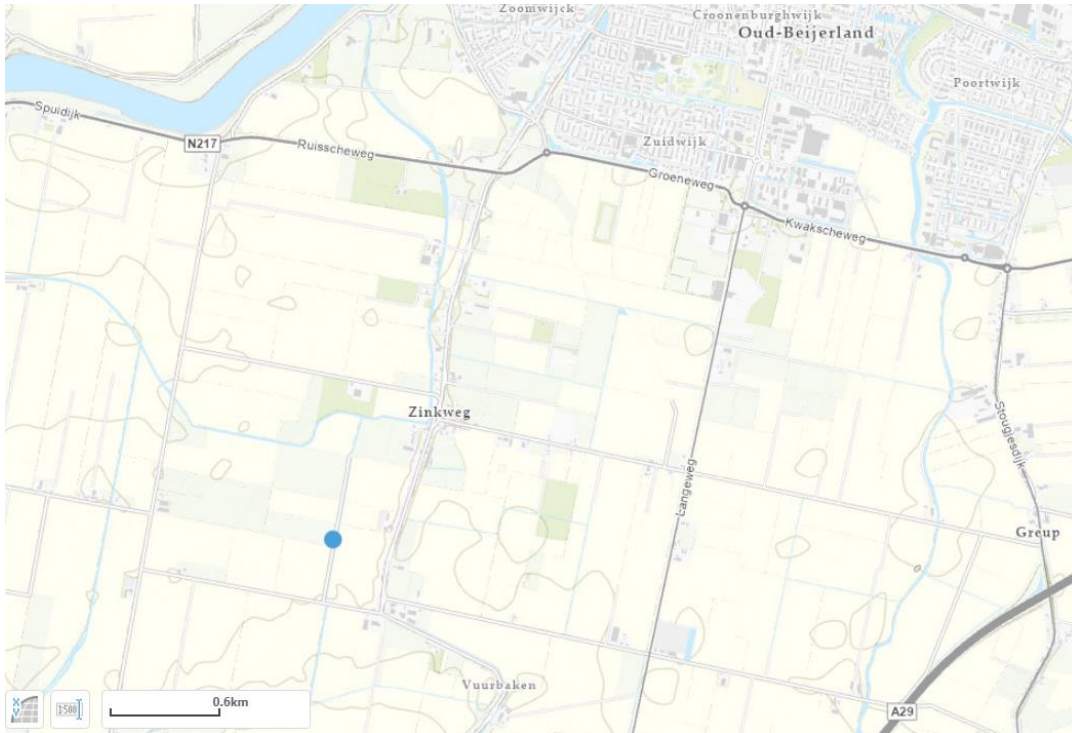
1. Tegen dit besluit kan ook door andere belanghebbenden bezwaar worden gemaakt. De bezwaartermijn voor het indienen van een bezwaarschrift bedraagt zes weken vanaf de dag na verzenddatum van dit besluit. Wij wijzen u erop dat uitvoering van de vergunde activiteiten binnen de bezwaartermijn geheel voor eigen risico is.
2. Het hebben van deze vergunning ontslaat de houder niet van de verplichting om alle redelijkerwijs mogelijke maatregelen te treffen teneinde te voorkomen dat derden of waterschap Hollandse Delta ten gevolge van het gebruik maken van de vergunning schade lijden.
3. Als het vergunningplichtige werk in andere handen overgaat – bijvoorbeeld door verkoop, erfopvolging, overdracht van gebruiksrecht of anderszins – moet wijziging van de tenaamstelling van de vergunning schriftelijk worden gemeld bij dijkgraaf en heemraden waterschap Hollandse Delta. De melding moet worden gedaan binnen vier weken nadat de vergunning voor hem is gaan gelden.
4. Als gedurende drie achtereenvolgende jaren geen gebruik is gemaakt van deze vergunning kunnen dijkgraaf en heemraden van waterschap Hollandse Delta deze vergunning geheel of gedeeltelijk intrekken.





## BIJLAGE 1 Locatie

Overzicht locatie:



Detail locatie:





## BIJLAGE 2 Tekening


De volgende tekeningen maken deel uit van de vergunning van waterschap Hollandse Delta met nummer VTH2021-1358:

- Afbeelding van het gedenkteken inclusief maatvoering in e-mail, d.d. 21-03-2021.



waterschap  
**Hollandse  
Delta**

Diepte +- 10 cm (incl  
montage voet onderin)



<- Breedte 40 cm ->



Hoogte  
<-30cm->