

DATUM 26 maart 2021
UW BRIEF VAN 3 december 2020
UW KENMERK 950000143852
ONS KENMERK PB2021-065062
INGEKOMEN NR. PB2020-049355
ONDERWERP Watervedunning

CONTACTPERSOON C. van Loenen
DOORKIESNUMMER 088 974 3400
E-MAILADRES vergunningen@wshd.nl
AANTAL BIJLAGEN 1
OLONUMMER 5646473
DOSSIERNUMMER VTH2020-6938



waterschap
**Hollandse
Delta**

Stedin Netten B.V.
T.a.v. De heer S. Euser
Blaak 8
3011 TA ROTTERDAM

Geachte heer Euser,

Op 3 december 2020 hebben wij van Visma Roxit B.V. namens u een aanvraag ontvangen. De aanvraag betreft het leggen van kabels ter hoogte van de Visserszijde 26 te Geervliet in de gemeente Nissewaard.

Ons besluit

Wij hebben besloten de gevraagde vergunning te verlenen. Deze vergunning met nummer VTH2020-6938 treft u als bijlage aan.

Het besluit en de voorschriften die wij aan de vergunning verbinden, kunt u lezen in deel 1 van de vergunning. De aangevraagde activiteiten en onze overwegingen die hebben geleid tot dit besluit kunt u lezen in deel 2 van de vergunning. Met welke aandachtspunten u rekening moet houden kunt u lezen in deel 3 van de vergunning.

Start activiteiten

U moet ons vooraf op de hoogte stellen van de start van de activiteiten. Als wij niet weten wanneer u begint, loopt u het risico dat u de uitgevoerde werken achteraf moet aanpassen. In voorschrift 1 van de vergunning staat hoe u ons op de hoogte moet brengen.

Leges

Aan het in behandeling nemen van uw aanvraag zijn geen leges verbonden.

Opmerkingen


1. Mogelijk heeft u behalve deze vergunning nog andere vergunningen, ontheffingen en/of (privaatrechtelijke) toestemmingen nodig voor de vergunde activiteiten.
2. Zonder de schriftelijke toestemming van het waterschap mag het werk niet worden gewijzigd, uitgebreid of verwijderd.
3. Voordat u met de graafwerkzaamheden start adviseren wij u zich op de hoogte te stellen van eventueel aanwezige kabels en leidingen ter plaatse van de activiteiten.
4. Voor eventuele grondwateronttrekkingen moet apart een melding worden gedaan of vergunning worden aangevraagd bij het waterschap.

Handelsweg 100
2988 DC Ridderkerk
postadres Postbus 4103
2980 GC Ridderkerk
telefoon 088 974 30 00
internet www.wshd.nl
info@wshd.nl

Contact

Voor vragen over deze brief en de vergunning kunt u contact opnemen met bovengenoemde contactpersoon. Wij verzoeken u bij alle correspondentie over deze vergunning het dossiernummer te vermelden.

Hoogachtend,
namens dijkgraaf en heemraden,



E. Willemsen
teamleider vergunningverlening

Afschrift aan:

- a. het college van burgemeester en wethouders van de gemeente Nissewaard,
gemeente@nissewaard.nl;
- b. Visma Roxit B.V.: communicatie@wowportaal.nl.





waterschap
**Hollandse
Delta**

Watervergunning nummer VTH2020-6938

Deel 1 Besluit en voorschriften

Aanhef

Dijkgraaf en heemraden van waterschap Hollandse Delta hebben op 3 december 2020 een aanvraag ontvangen van Visma Roxit B.V. namens Stedin Netten B.V. om een vergunning te verlenen.

Besluit


Gelet op de bepalingen van de Waterwet, de Keur van waterschap Hollandse Delta, de Algemene wet bestuursrecht en de in deel 2 vermelde overwegingen besluiten dijkgraaf en heemraden als volgt:

1. de gevraagde vergunning als bedoeld in artikel 3.2 van de Keur van waterschap Hollandse Delta aan Stedin Netten B.V., Blaak 8, 3011 TA Rotterdam of diens rechtverkrijgende(n) te verlenen voor het leggen van kabels ter hoogte van de Visserszijde 26 te Geervliet in de gemeente Nissewaard;
2. de vergunning te verlenen voor de realisatie van de werken genoemd onder besluit 1 voor een periode van drie jaar, gerekend vanaf het moment dat de vergunning in werking treedt;
5. de vergunning te verlenen voor onbepaalde tijd voor het hebben en onderhouden van de werken genoemd onder besluit 1;
6. de volgende tekening(en) deel te laten uitmaken van deze vergunning:
 - Tekening Visserszijde 26 Geervliet, Uitbreiding OV/LS, documentnummer 20201130-000-076, wijziging 1, datum 17-02-2021;
7. aan de vergunning de in deel 1 opgenomen voorschriften te verbinden.

Ondertekening

Ridderkerk, d.d. 26 maart 2021

Hoogachtend,
namens dijkgraaf en heemraden,


P. Schakel
hoofd afdeling Vergunningverlening, Toezicht en Handhaving

Handelsweg 100
2988 DC Ridderkerk
postadres Postbus 4103
2980 GC Ridderkerk
telefoon 088 974 30 00
internet www.wshd.nl
info@wshd.nl



Voorschriften

Ten aanzien van aanvang en voltooiing van de activiteiten

1. De aanvang van de activiteiten moet ten minste één week van tevoren worden gemeld bij het waterschapsloket. Tevens moet u een naam en telefoonnummer van een contactpersoon, die in geval van calamiteiten door het waterschap bereikt kan worden doorgegeven. Het waterschapsloket is bereikbaar op telefoonnummer 0900 2005005 (lokaal tarief) of per e-mail 2005005@wshd.nl.
2. Als ten behoeve van onderhoud enige grondroering, ophoging of vernieuwing moet worden gedaan, moet dit ten minste één week van tevoren schriftelijk worden gemeld bij het waterschapsloket.
3. Schade en onderhoud aan de waterkering en het oppervlaktewaterlichaam, als gevolg van de uitvoering van de activiteiten, blijft gedurende een periode van een jaar na voltooiing van de activiteiten voor rekening van de vergunninghouder.

Ten aanzien van uitvoering en revisie

4. Tijdens de uitvoering van de activiteiten moet een exemplaar van deze vergunning met bijbehorende bijlagen op de uitvoeringslocatie aanwezig zijn.
5. De activiteiten moeten worden uitgevoerd overeenkomstig de bij deze vergunning behorende bijlagen, behoudens de uit de voorschriften voortvloeiende wijzigingen en/of aanvullingen.
6. Ten aanzien van de voorschriften is het ter plaatse geldende leggerprofiel maatgevend. Behalve wanneer het oppervlaktewaterlichaam ruimere afmetingen heeft, dan moet van deze ruimere afmetingen worden uitgegaan.
7. Tijdens de uitvoering moeten op eerste aanwijzing van het waterschap in geval van calamiteiten en/of wateroverlast door de vergunninghouder direct alle maatregelen worden genomen die nodig zijn om de stabiliteit en veiligheid van de waterkering en de lokale waterhuishouding te waarborgen.
8. Alle voor de uitvoering van de activiteiten in, langs of over de waterkering en het oppervlaktewaterlichaam te maken hulpconstructies behoeven de goedkeuring van het waterschap en moeten direct na het gereedkomen van het onderdeel van de activiteiten waarvoor zij werden aangebracht volledig worden verwijderd.
9. De stabiliteit en veiligheid van de waterkering en de lokale waterhuishouding mag tijdens de uitvoering van de werken niet onnodig worden verstoord. Hiertoe moeten afdoende maatregelen getroffen worden.
10. Na uitvoering van de activiteiten moet binnen 2 maanden de revisietekeningen conform het Rijksdriehoeksstelsel digitaal aan het waterschap worden toegezonden.

Ten aanzien van grondroeringen

11. Grondroeringen moeten tot het strikt noodzakelijke worden beperkt. Eventuele nazakkingen of zettingen, voor zover die het gevolg zijn van de vergunde activiteiten, moeten door en op kosten van de vergunninghouder worden hersteld.
12. Het is verboden (met uitzondering van de vergunde activiteiten) iets van de waterkering of het oppervlaktewaterlichaam te ontgraven.
13. Grondroeringen moeten op een zodanige wijze worden uitgevoerd, dat de gemaakte taluds niet kunnen afschuiven.



14. De verschillende grondsoorten moeten in oorspronkelijke volgorde worden teruggebracht, deze grond moet mechanisch worden verdicht in lagen van 0,20 m tot het oorspronkelijke maaiveld.

Ten aanzien van bereikbaarheid

15. De uitvoering en constructie van de in deze vergunning genoemde activiteiten moeten van een zodanige aard zijn, dat de beschermingszone langs de waterstaatswerken bereikbaar en berijdbaar is en blijft voor onderhoudsmaterieel.

Ten aanzien van kabels en leidingen

16. De vergunninghouder moet vóór de uitvoering van de werken met andere kabel- en leidingbeheerders overleggen over mogelijke door die beheerders ter plaatse uit te voeren werkzaamheden. Als ter plaatse door hen ook kabels of leidingen zullen worden gelegd moeten de werkzaamheden onderling afgestemd worden en moeten de kabels en leidingen waar mogelijk in één sleuf en in één werkgang worden gelegd.
17. Niet meer in gebruik zijnde kabels moeten, inclusief alle bijbehorende voorzieningen verwijderd worden uit de waterkering en het oppervlaktewater.
18. De kabels moeten in open ontgraving en zonder gebruikmaking van mantelbuizen worden aangelegd.
19. Handholes zijn niet toegestaan binnen de zonering van een waterkering.
20. De kabels moeten binnen de begrenzing van de waterkering een gronddekking hebben van 1,00 m ten opzichte van het maaiveld.
21. Ingravingen mogen in geen geval dieper plaatsvinden dan tot 0,10 m beneden de onderkant van de kabels.
22. In waterstaatswerken aan te brengen markeringen voor de kabels moeten in overleg met het waterschap worden geplaatst.

Ten aanzien van kabels in en nabij oppervlaktewaterlichamen

23. De sleuf voor het leggen van de kabels in paralleligging aan het oppervlaktewaterlichaam moet ten minste 0,50 m uit de insteek worden gegraven.
24. De kabels moeten onder de taluds en de slootbodem een dekking hebben van minimaal 1,50 m bij hoofdwatgangen en minimaal 1,00 m bij alle andere oppervlaktewaterlichamen.

Ten aanzien van afwerking

25. Als gevolg van de activiteiten mag geen grond, bagger of vuil in het water geraken of achterblijven. Direct na gereedkomen van de activiteiten, moet ter plaatse het oppervlaktewaterlichaam worden opgeschoond.
26. Het oppervlak moet geheel in overeenstemming met de omgeving worden afgewerkt en bekleed en eventuele verharding moet in de oorspronkelijke staat hersteld worden.
27. Losse materialen, planken e.d., die geen deel uitmaken van de activiteiten waarvoor vergunning is verleend, moeten direct na voltooiing van de activiteiten worden verwijderd.



Deel 2 Aanvraag en overwegingen

Aanleiding

De aanvrager wil laagspanningskabels en kabels ten behoeve van de openbare verlichting leggen ter hoogte van de Visserszijde 26 te Geervliet in de gemeente Nissewaard.

Activiteiten waarvoor vergunning wordt aangevraagd

De aanvraag betreft het leggen van kabels in een watergang en een waterkering.

De activiteiten vinden plaats in en nabij oppervlaktewaterlichaam D09257 en X51679. Deze oppervlaktewaterlichaam zijn een dijksloot en een overige watergang volgens de legger van waterschap Hollandse Delta.

De activiteiten vinden plaats in en nabij de waterkering plaatselijk bekend als Garsdijk. Deze waterkering is een boezemkade volgens de legger van waterschap Hollandse Delta.

Voor de locatie van de activiteiten wordt verwezen naar bijlage 1.

Procedure

De aanvraag is op 3 december 2020 bij het omgevingsloket ingediend en bij het waterschap geregistreerd onder nummer PB2020-049355.

De aanvraag omvat de volgende stukken:

- Aanvraagformulier;
- Begeleidende brief, kenmerk 950000143852, datum 03-12-2020;
- Aanvraag WOWportaal, kenmerk 273240, datum 03-12-2020;
- Tekening Visserszijde 26 Geervliet, Uitbreiding OV/LS, documentnummer 20201130-000-076, , datum 02-12-2020.

De aanvrager is bij brief PB2021-057359, op 3 februari 2021 schriftelijk op de hoogte gebracht van het feit dat de aanvraag nog onvoldoende gegevens bevat om in behandeling te kunnen nemen en is in de gelegenheid gesteld om de ontbrekende gegevens of bescheiden voor 1 maart 2021 aan de aanvraag toe te voegen. Daarmee is de procedure opgeschort met maximaal vier weken.

De volgende ontbrekende gegevens zijn op 17 februari 2021 ontvangen en geregistreerd onder nummer PB2021-059893:

- Tekening Visserszijde 26 Geervliet, Uitbreiding OV/LS, documentnummer 20201130-000-076, wijziging 1, datum 17-02-2021.

De voorbereiding van deze vergunning heeft conform het gestelde in titel 4.1 van de Algemene wet bestuursrecht (Awb) plaatsgevonden.

Toetsing van de aanvraag

De aanvraag is getoetst aan de doelstellingen van de Waterwet en de Keur van waterschap Hollandse Delta. Deze doelstellingen en belangen vormen de basis voor vergunningverlening en zijn vastgelegd in wettelijk vastgestelde normen en aanvullend beleid. Dit is uitgewerkt in aanvullende regelgeving, water- en beheersplannen en beleidsregels.

Overwegingen watersysteembeheer

Waterkering

Constructie en uitvoering

De werkzaamheden betreffen het leggen van laagspanningskabels en kabels ten behoeve van de openbare verlichting. Het tracé heeft een lengte van circa 800 meter. De sleufbreedte van de open ontgraving is circa 1 meter.

Effecten op relevante faalmechanismen

Middels voorschriften over het terugbrengen van uitgegraven grond en het afwerken van de gegraven sleuf zijn de stabiliteit en erosiebestendigheid van de waterkering geborgd. De werken worden geheel ondergronds aangebracht en hebben daarom geen effect op de hoogte van de waterkering.



Invloed op de ruimte voor doelmatig beheer en onderhoud

Het beheer en onderhoud kan tijdens de werkzaamheden enige hinder ondervinden. Na het voltooien van de werkzaamheden zal het beheer en onderhoud geen hinder meer ondervinden, aangezien sprake is van het aanleggen van ondergrondse werken.

Oppervlaktewaterlichaam

Constructie en uitvoering

De werkzaamheden betreffen het leggen van laagspanningskabels en kabels ten behoeve van de openbare verlichting. De kabels kruist de watergang D09257 en komt parallel aan watergang X51679 te liggen. Hierbij dienen de kabels minimaal 0,50 meter uit de insteek te worden gelegd.

Effecten op bergingscapaciteit, doorstroming en peilregime

De werken worden geheel ondergronds aangebracht en hebben hierdoor geen negatieve effecten op de bergingscapaciteit, doorstroming en het peilregime.

Effecten op de ruimte voor doelmatig beheer en onderhoud

Tijdens het uitvoeren van de werkzaamheden zal er tijdelijk een negatief effect zijn op de ruimte voor het doelmatig beheer en onderhoud van de watergangen. Na het uitvoeren van deze werkzaamheden zullen er geen blijvende negatieve effecten zijn.

Effecten op de waterkwaliteit en de ecologie

Tijdens het uitvoeren van de werkzaamheden kan er tijdelijk een negatief effect optreden op de waterkwaliteit en de ecologie. Na het uitvoeren van deze werkzaamheden zullen er geen blijvende negatieve effecten zijn. Om deze reden zijn er geen aanvullende voorwaarden gesteld.

Conclusie

De in de vergunning opgenomen voorschriften waarborgen dat de doelstellingen van het waterbeheer voldoende worden beschermd. Op grond van de overwegingen bestaan daarom geen bezwaren tegen het verlenen van de gevraagde vergunning.



Deel 3 Bezwaar en aandachtspunten

Bezwaar

Dijkgraaf en heemraden wijzen u op de mogelijkheid om op grond van artikel 7:1 van de Awb bezwaar te maken tegen dit besluit door het indienen van een bezwaarschrift. De termijn voor het indienen van een bezwaarschrift bedraagt zes weken vanaf de dag na verzenddatum van dit besluit. Het bezwaarschrift moet bevatten uw naam en adres, de dagtekening, een omschrijving van het besluit waartegen het bezwaar is gericht en de gronden van het bezwaar. Ook moet het bezwaarschrift ondertekend zijn. U kunt het bezwaarschrift sturen aan het college van dijkgraaf en heemraden van waterschap Hollandse Delta, Postbus 4103, 2980 GC Ridderkerk.

Naast het indienen van een bezwaarschrift kunt u in geval van een spoedeisend belang op grond van artikel 8:81 Awb een verzoek tot het treffen van een voorlopige voorziening doen bij de Voorzieningenrechter van de sector bestuursrecht van de Rechtbank Rotterdam, Postbus 50950, 3007 BL Rotterdam. U kunt ook digitaal een voorlopige voorziening aanvragen bij genoemde rechtbank via <https://www.rechtspraak.nl/Organisatie-en-contact/Rechtsgebieden/Bestuursrecht>. Daarvoor moet u beschikken over een elektronische handtekening (DigiD). Kijk op de genoemde site voor de precieze voorwaarden.

Wij verzoeken u een afschrift van het verzoek tot het treffen van een voorlopige voorziening toe te zenden aan het college van dijkgraaf en heemraden van waterschap Hollandse Delta, Postbus 4103, 2980 GC Ridderkerk.

Aandachtspunten

1. Tegen dit besluit kan ook door andere belanghebbenden bezwaar worden gemaakt. De bezwaartermijn voor het indienen van een bezwaarschrift bedraagt zes weken vanaf de dag na verzenddatum van dit besluit. Wij wijzen u erop dat uitvoering van de vergunde activiteiten binnen de bezwaartermijn geheel voor eigen risico is.
2. Het hebben van deze vergunning ontslaat de houder niet van de verplichting om alle redelijkerwijs mogelijke maatregelen te treffen teneinde te voorkomen dat derden of waterschap Hollandse Delta ten gevolge van het gebruik maken van de vergunning schade lijden.
3. Als het vergunningplichtige werk in andere handen overgaat – bijvoorbeeld door verkoop, erfopvolging, overdracht van gebruiksrecht of anderszins – moet wijziging van de tenaamstelling van de vergunning schriftelijk worden gemeld bij dijkgraaf en heemraden waterschap Hollandse Delta. De melding moet worden gedaan binnen vier weken nadat de vergunning voor hem is gaan gelden.
4. Als gedurende drie achtereenvolgende jaren geen gebruik is gemaakt van deze vergunning kunnen dijkgraaf en heemraden van waterschap Hollandse Delta deze vergunning geheel of gedeeltelijk intrekken.

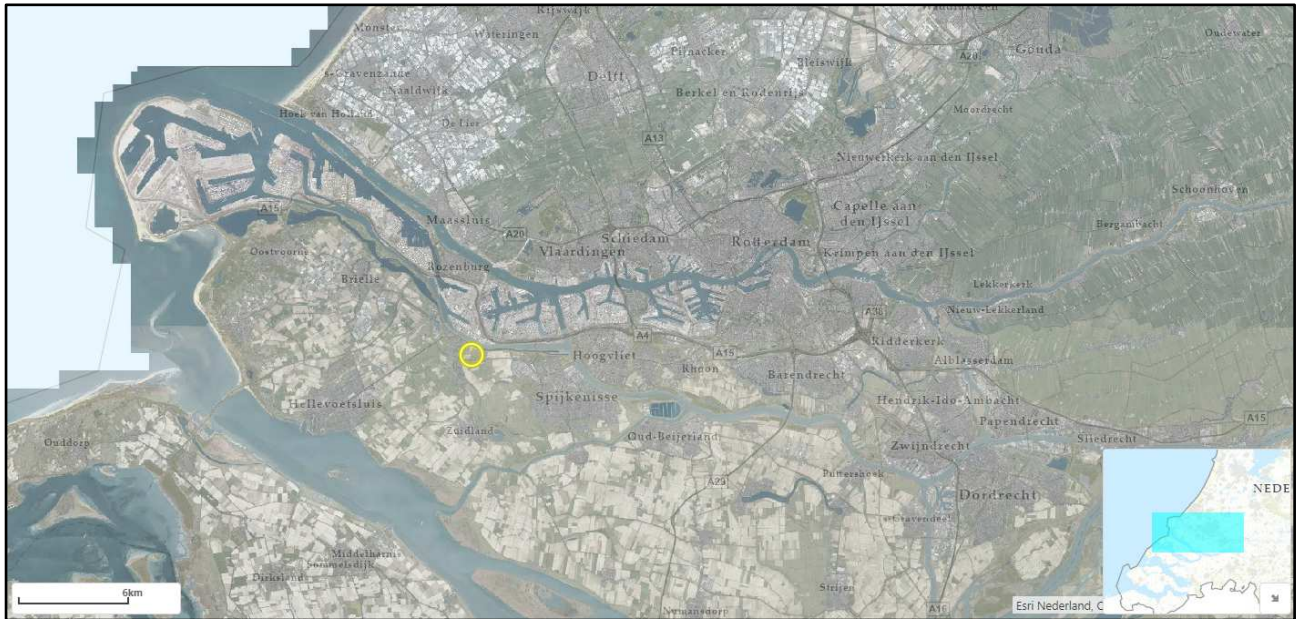


BIJLAGE 1 Locatie



waterschap
**Hollandse
Delta**

Overzichtsfoto locatie werkzaamheden:



Detailafbeelding locatie werkzaamheden:





38 stuks Nieuw aansluiting aanbrengen
 stuks Aansluiting definitief verwijderen
 stuks Aansluiting tijdelijk verwijderen
 stuks Aansluiting verplaatsen max. 10m
 stuks Aansluiting verplaatsen max. 1m
 stuks Aansluiting Losmaken en aansluiten

Nummer	Type	Leigtye
1	TE LEGGEN 4x16 PE	15 Mtr.
2	TE LEGGEN 4x2x50 + 1x2x50	25 Mtr.
3	TE LEGGEN 4x2x50 + 1x2x50	25 Mtr.
4	TE LEGGEN 4x16 PE	15 Mtr.
5	TE LEGGEN 4x16 PE	15 Mtr.
6	TE LEGGEN 4x16 PE	15 Mtr.
7	TE LEGGEN 4x16 PE	15 Mtr.
8	TE LEGGEN 4x16 PE	15 Mtr.

LEGENDA

BODD = 25KV, HOUTH = 25KV, ORANGE = 10/15KV, BLAUW = LS, LYAN = TC, GROEN = OV, ANDEE = SPANNINGLOOS, ZWART = PB.

Bestand	Symbol	Bestand	Symbol	Bestand	Symbol
BESTAAND	[Solid line]	BODWAST NIEUW	[Dashed line]	BODWAST VERWIJDEREN	[Dotted line]
BUITEN BEGRIP	[Dashed line]	ANSCHLUITING NIEUW	[Green dashed line]	ANSCHLUITING VERWIJDEREN	[Red dashed line]
NIEUW TE LEGGEN	[Blue dashed line]	TRAFOSTATION NIEUW	[Green square]	TRAFOSTATION VERWIJDEREN	[Red square]
TE VERWIJDEREN	[Red dashed line]	LICHTMAST NIEUW	[Green circle]	LICHTMAST VERWIJDEREN	[Red circle]
TE RIJZEN/ZAKKEN	[Blue dashed line]	ZWIKERBORG	[Green rectangle]	LICHTMAST VERWIJDEREN	[Red circle]



STEDIN 20201130 Trace Elektra
 Visserszijde 26, Geervliet
 Uitbreiding OV/LS
 Schaal 1:500
 Datum 202105-09-05-076
 Status: Nieuw ontwerp

Werk nr. 115 Mtr.
 Gemaakt door GCE CAD Service
 Gegevoerd door Ingenieur P.F. Smit
 Gegevoerd door M.C. van N.L.T.
 Project 15000016155 KGR Aanvraag
 Order 5422225
 Document 202105-09-05-076
 Status: Nieuw ontwerp