


























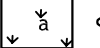



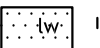
### Gebieden


 <b>H</b> Historische kernen en bebouingslinten Woonwijk	 <b>BN</b> Bos- en Natuurgebied
 <b>W</b>	 <b>BT</b> Bedrijventerrein
 <b>SR</b> Sport- recreatie- en zorgterrein	 <b>G</b> Gemengde bebouwing
 <b>BU</b> Buitengebied	

### Beeldkwaliteitplannen

 <b>BKP1</b> Beeldkwaliteitplan Integraal	 <b>BKP11</b> Duizel Noord
 <b>BKP2</b> Kerkebogen	 <b>BKP12</b> Poelenloop
 <b>BKP3</b> De Mortel	 <b>BKP13</b> Heike 16
 <b>BKP4</b> Edriestrand	 <b>BKP14</b> Landgoed Landreij
 <b>BKP5</b> Ruimte voor Ruimte Rosheuvel/Postelseweg Steensel Noord	 <b>BKP15</b> Landgoed Zandhoef
 <b>BKP6</b>	 <b>BKP16</b> Landgoed Heijbroeck
 <b>BKP7</b> Boterbocht	 <b>BKP17</b> Agio
 <b>BKP9</b> Rosheuvel-Boksheidsdijk	 <b>BKP18</b> Ruimte voor Ruimte Hoogstraat
 <b>BKP10</b> Koemeersdijk	

### aanduidingen bij BKP1

 lint	 akkerweg
 kerkepad	 buurtweg
 nieuwe weg	 landelijke weg

		Gemeente Eersel afdeling Ruimtelijk Beheer Dijk 15 5521 AW Eersel Tel. 0497-531300 Fax. 0497-531350	
<b>Welstandsnota 2013</b> Buitengebied zuidelijk deel			
OPRACHTGEVER Burgemeester en Wethouders van Eersel		www.eersel.nl gemeente@eersel.nl	
TEKENINGNUMMER	LAATST BEWERKT OP	KW NUMMER	
	26-02-13 09:42:48		
FORMAAT A3	SCHAAL Geen	AANTAL BLADEN	
		BLADNR	
BESTANDSLOCATIE <small>H:\#Gbu - Mapstructuur Nieuw170 ALLE KERNEN\Welstand2013\2013 Welstand Nota.bovenlaag.dwg</small>			