































### Gebieden


 H	Historische kernen en bebouwingslinten Woonwijk	 BN	Bos- en Natuurgebied
 W		 BT	Bedrijventerrein
 SR	Sport- recreatie- en zorgterrein	 G	Gemengde bebouwing
 BU	Buitengebied		

### Beeldkwaliteitplannen

 BKP1	Beeldkwaliteitplan Integraal	 BKP11	Duizel Noord
 BKP2	Kerkebogten	 BKP12	Poelenloop
 BKP3	De Mortel	 BKP13	Heike 16
 BKP4	Edriestrand	 BKP14	Landgoed Landreij
 BKP5	Ruimte voor Ruimte Rosheuvel/Postelweg Steensel Noord	 BKP15	Landgoed Zandhoef
 BKP6		 BKP16	Landgoed Heijbroeck
 BKP7	Boterbocht	 BKP17	Agjo
 BKP9	Rosheuvel-Boksheidsdijk	 BKP18	Ruimte voor Ruimte Hoogstraat
 BKP10	Koemeersdijk		

### aanduidingen bij BKP1

 lint	 akkerweg
 kerkepad	 buurtweg
 nieuwe weg	 landelijke weg

	Gemeente Eersel afdeling Ruimtelijk Beheer	
	Dijk 15 5521 AW Eersel Tel. 0497-531300 Fax. 0497-531350	
Welstandsnota 2013 Eersel		
OPDRACHTGEVER Burgemeester en Wethouders van Eersel		
TEKENINGNUMMER	LAATST BEWERKT OP 20-02-13 14:59:27	KW NUMMER
FORMAAT A3	SCHAAL Geen	AANTAL BLADEN BLADNR
BESTANDSLOCATIE H:\#\Gbu - Mapstructuur Nieuw170 ALLE KERNEN\Welstand2013\2013 Welstand Nota bovenlaag.dwg		