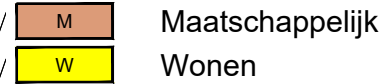


## LEGENDA

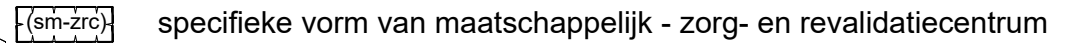
### Plangebied



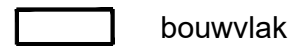
### Enkelbestemmingen



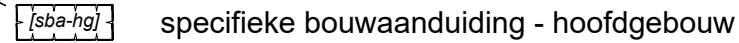
### Functieaanduidingen



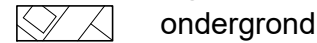
### Bouwvlakken



### Bouwaanduidingen



### Verklaringen



## BESTEMMINGSPLAN VENRAYSEWEG 89 HORST

Gemeente Horst aan de Maas

NL.IMRO.1507.HOVENRAYSEWEG89-BPV1

**BEUSMANS & JANSEN**  
Onderzoek & Advies in Ruimtelijke Ordening

Locatie- en haalbaarheidsonderzoeken • Bestemmingsplannen • Ruimtelijke onderbouwingen  
Plancherie/ico-analyses • Begeleiding bouwprojecten  
[www.beusmans-jansen.nl](http://www.beusmans-jansen.nl)

schaal: 1:1000  
formaat: A4  
concept: 11-06-2020 / MV

voorontwerp: ... / tekenaar  
ontwerp: 27-10-2020 / LF  
vastgesteld: 23-03-2021 / ES

projectnr. OPDR: .  
projectnr. VWP: 20BEUSM011  
bestandsnaam: 20BEUSM011-004.dwg

  
**VIEWPOINT**

Torenallee 45  
5617 BA Eindhoven



brengt data in kaart

[www.viewpoint.nl](http://www.viewpoint.nl)

[info@viewpoint.nl](mailto:info@viewpoint.nl)

040 304 10 85