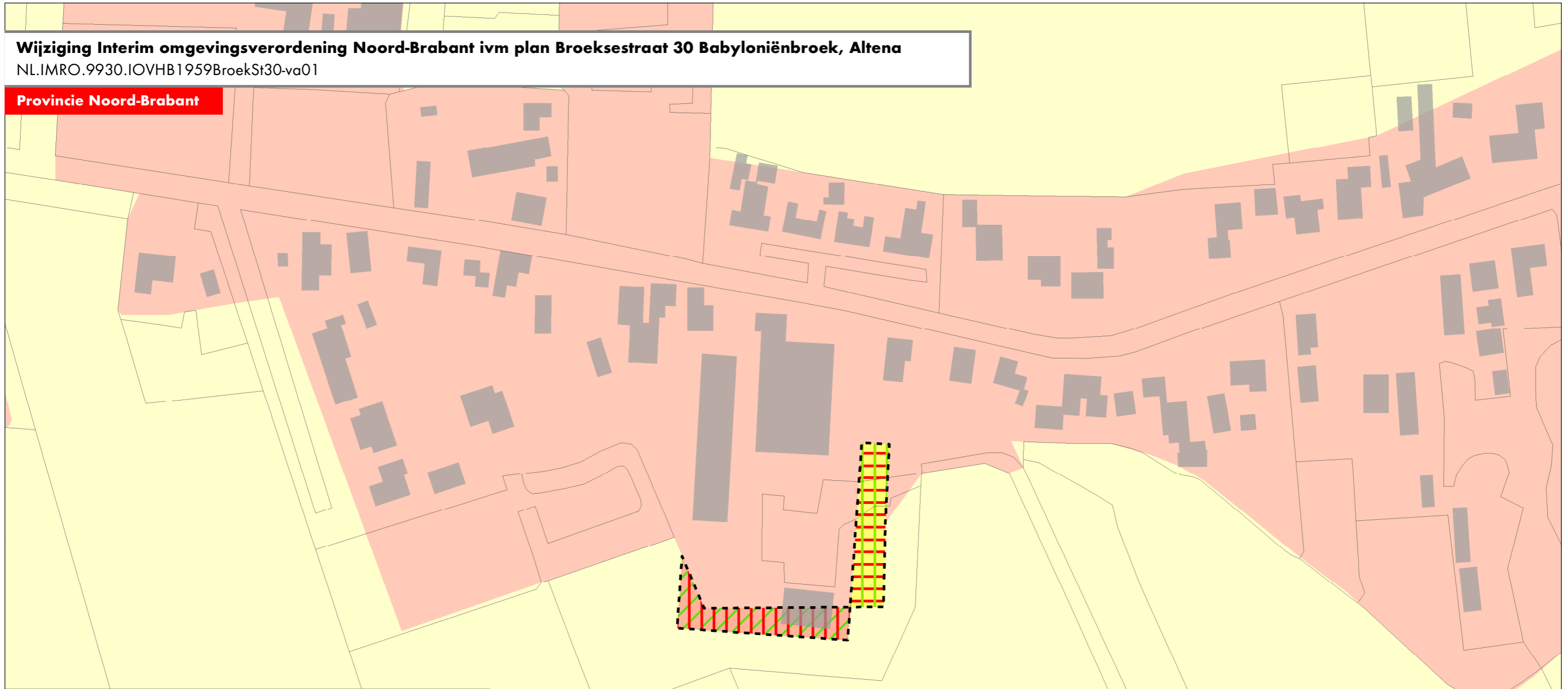





Wijziging Interim omgevingsverordening Noord-Brabant ivm plan Broeksestraat 30 Babyloniënbroek, Altena

NL.IMRO.9930.IOVHB1959BroekSt30-va01



Provincie Noord-Brabant





Legenda herbegrenzingsbesluit

-  Verwijderd stedelijk gebied
-  Verwijderd Landelijk gebied - Gemengd landelijk gebied
-  Landelijk gebied - Gemengd landelijk gebied
-  Stedelijk gebied - Landelijke kern

Nieuwe normen wateroverlast:

-  Norm wateroverlast Stedelijk gebied
-  Norm wateroverlast buiten Stedelijk gebied

Interim Omgevingsverordening

-  Stedelijk gebied - Landelijke kern
-  Landelijk gebied - Gemengd landelijk gebied

Bron: Provincie Noord-Brabant
Copyright © Dienst voor het kadaster en de openbare registers Apeldoorn
23 maart 2021 - Team GIS, Provincie Noord-Brabant

