Behoort bij besluit van B & W
van Leidschendam-Voorburg

Leidschendam-Voorburg

Actualisatie natuurwaardenonderzoek
Westeinde Voorburg



BügelHajema

Plek voor ideeën

Actualisatie natuurwaardenonderzoek
Westeinde Voorburg

Inhoud

Actualisatie natuurwaardenonderzoek

6 oktober 2016
Projectnummer 175.11.00.50.00

Ideeën voor een plek

BügelHajema Adviseurs bv, Bureau voor Ruimtelijke Ordening en Milieu BNSP

Inhoudsopgave

1 Inleiding 5

1.1 Onderzoeksmethode 6

2 Huidige situatie plangebied 7

2.1 Gebiedsgerichte natuurbescherming 12

2.2 Provinciaal ruimtelijk natuurbeleid 13

2.3 Conclusie 14

3 Samenvatting 15

3.1 Flora- en faunawet 15

3.2 Gebiedsgerichte natuurbescherming 15

4 Bronnen 17

1 Inleiding

Er bestaan plannen voor de nieuwbouw van zes woningen (twee-onder-een-kap) aan Westeinde 132b te Voorburg in de gemeente Leidschendam-Voorburg. Op het moment van schrijven is op deze locatie een sierbestratingbedrijf gevestigd. Om de nieuwbouw van zes woningen mogelijk te maken, dient een bestemmingsplanprocedure te worden gevoerd. In dit kader is het conform artikel 3.1.6 van het Besluit ruimtelijke ordening (Bro) noodzakelijk om ecologisch onderzoek uit te voeren.

In 2011 is door BügelHajema Adviseurs bv (1) een natuurwaardenonderzoek uitgevoerd. Vanwege de beperkte houdbaarheid van onderzoeksgegevens van beschermde soorten (3-5 jaar), zijn de onderzoeksresultaten uit 2011 niet meer geldig in 2016. Daarom is in 2016 een actualisatie van het bestaande onderzoek uitgevoerd.
Voorliggende notitie beschrijft de resultaten van het actualiserend onderzoek en het uitgevoerde nader onderzoek naar huismus en meervleermuis.

Figuur 1. Topgrafische kaart met ligging plangebied (rood) (bron kaartondergrond: Google Earth)

1.1
Onderzoeksmethode

Naast het raadplegen van (nieuwe) bronnen (waaronder Quickscanhulp.nl) (2) is het plangebied op 6 mei 2016 door een ecoloog van BügelHajema Adviseurs bv bezocht voor een actualiserend veldbezoek. Dit om een indruk te krijgen van het terrein en het voorkomen van beschermde planten- en diersoorten. Uit de resultaten van het actualiserend veldbezoek bleek dat broedgevallen van huismus en een vliegroute van meervleermuis niet met zekerheid uitgesloten konden worden. Daarom is nader onderzoek naar huismus en meervleermuis uitgevoerd. Hiertoe is het plangebied en de directe omgeving op 6 en 17 mei 2016 door een ecoloog van BügelHajema Adviseurs onderzocht op de aanwezigheid van (broedgevallen van) huismussen. Op 14 juli en 1 september 2016 zijn het plangebied en de directe omgeving bezocht door een ecoloog van BügelHajema Adviseurs bv voor nader onderzoek naar een vliegroute van vleermuizen over het aangrenzende kanaal de Vliet.

Huidige situatie plangebied 2

Het plangebied is gelegen aan Westeinde 132b binnen de bebouwde kom van Voorburg en betreft het terrein waar het bedrijf Pleunis Sierbestrating bv is gevestigd. Het plangebied is zo goed als volledig verhard en er staan twee gebouwen van meer dan 60 jaar oud (al dan niet met aanbouw). Het plangebied is gelegen aan het 25 meter brede kanaal de Vliet. In het grootste gebouw is het bedrijf gevestigd. Aan de noordwestzijde van het hoofdgebouw is een klein gebouw gekoppeld dat momenteel leeg staat. Het tweede gebouw in het plangebied is kleiner dan het bedrijfspand en doet dienst als woonhuis. Ten zuidwesten van dit woonhuis is een klein deel afgeschermd als terras. De rest van het terrein wordt gebruikt voor uitstalling van koopwaar en opslag.
De beoogde plannen bestaan uit het slopen van de bestaande gebouwen, het verwijderen van de verharding, het vergraven van de bodem en het realiseren van zes nieuwe woningen.

Foto 1. Impressie plangebied 6 mei 2016

De terreinomstandigheden in het plangebied zijn ten opzichte van het onderzoek uit 2011 (1) gelijk gebleven.

Flora- en faunawet

De Flora- en faunawet (Ffw) beschermt dier- en plantensoorten die in het wild voorkomen. Alles wat schadelijk is voor beschermde soorten is verboden. Soms mag er van de verboden worden afgeweken met een ontheffing of vrijstelling. De Ffw geldt voor iedereen in Nederland. Beschermde soorten worden opgesomd in de 'lijsten beschermde inheemse planten- en diersoorten'. De Algemene Maatregel van Bestuur ex artikel 75 van de Ffw van 23 februari 2005, kent een driedeling voor het beschermingsniveau van planten- en diersoorten, hierna te noemen: licht beschermd, middelzwaar beschermd en streng beschermd. De inheemse vogelsoorten hebben een afwijkend beschermingsregime; ze vallen zowel onder het middelzware als strenge beschermingsregime. Daarnaast zijn van enkele broedvogels de nestplaatsen jaarrond beschermd.

Vaatplanten

Doordat het terrein vrijwel volledig verhard is, zijn in het plangebied weinig planten aanwezig. Desondanks zijn in het plangebied drie middelzwaar beschermde plantensoorten aangetroffen, te weten daslook, gele helmbloem en tongvaren (onderstaand wordt hier nader op ingegaan).
Naast deze soorten zijn nog enkele beschermde soorten uit de directe omgeving van het plangebied bekend (2). Het gaat om bijenorchis, klein glaskruid, muurbloem, prachtklokje, rietorchis, steenbreekvaren, zomerklokje en zwartsteel. Bijenorchis en rietorchis zijn bekend van nabijgelegen snelwegbermen bij knooppunt Ypenburg (4). Voor deze soorten ontbreekt geschikt leefgebied in het plangebied. Prachtklokje en zomerklokje groeien vermoedelijk in tuinen of parken in de omgeving van het plangebied en komen eveneens niet in het plangebied zelf voor. De overige beschermde soorten groeien voornamelijk op muren van gebouwen, kaden, straten en tuinen. Zo is steenbreekvaren tijdens de inventarisatie aangetroffen op de zuidelijke kademuur van de Vliet. De soort ontbreekt echter in het plangebied zelf. Ook de andere beschermde muurplanten zijn niet in het plangebied aangetroffen.

Verder komen in het plangebied algemene plantensoorten van stedelijk gebied voor zoals een forse Italiaanse populier, Canadese fijnstraal, kleine veldkers en Robertskruid.

DASLOOK

Van daslook is een jonge plant aangetroffen tussen de bestrating en de muur aan de noordoostelijke rand van het plangebied (figuur 2). De groeiplaats gaat naar verwachting door de ontwikkelingen verloren. In de aangrenzende tuin is een groepje daslook aanwezig, dat hier vrijwel zeker is aangeplant. De plant in het plangebied is zeer waarschijnlijk uitgezaaid vanuit de aangrenzende tuin en heeft daarmee geen wilde oorsprong. Daarom is het aanvragen van een ontheffing van de Ffw voor daslook niet nodig .

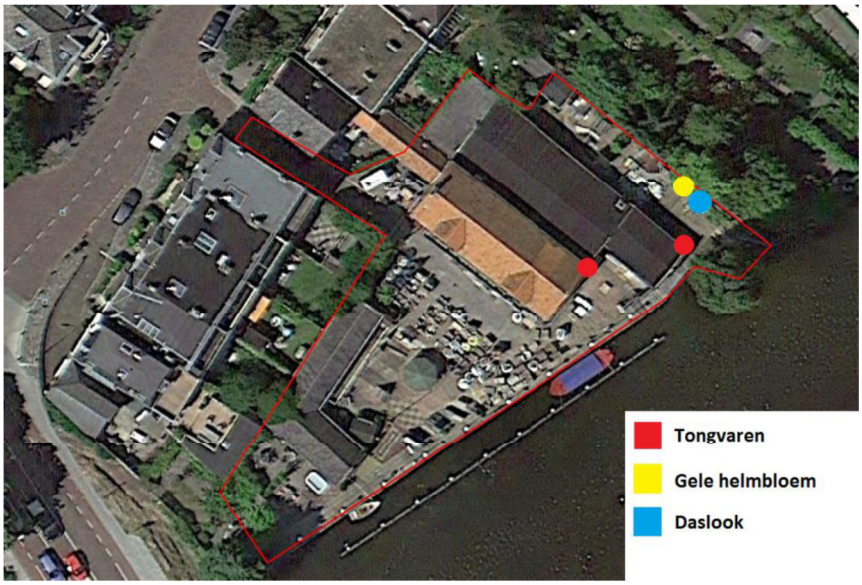

Figuur 2. Vindplaatsen van zwaarder beschermde vaatplanten binnen het plangebied (bron kaartondergrond: Google Earth)

GELE HELMBLOEM

Langs dezelfde muur is ook een tiental planten van gele helmbloem aangetroffen tussen de bestrating (figuur 2). Er is maar een bloeiende plant aangetroffen en de meeste planten zijn nog relatief klein. Vermoedelijk heeft gele helmbloem zich pas recent gevestigd in het plangebied, ook omdat de soort bij de inventarisatie in 2011 niet is aangetroffen. Naar verwachting gaat de groeiplaats door de ontwikkelingen verloren. Voor het vernietigen van deze soort en haar standplaats dient een ontheffing (artikel 75) van de Ffw te worden aangevraagd. Deze ontheffingsaanvraag kan gecombineerd worden met die voor tongvaren (zie hieronder).

TONGVAREN

Tongvarens zijn op twee locaties aanwezig in het plangebied (figuur 2). Op de locatie waar in 2011 al tongvaren werd aangetroffen, zijn nog steeds tongvarens aanwezig. Hier groeien naast een regenpijp op de oosthoek van het bedrijfspand met dakpannen ongeveer 20 planten in diepe voegen. Daarmee is het aantal planten hoger dan bij de inventarisatie in 2011. Op de oosthoek van het bedrijfspand met een bitumen dakbedekking is een nieuwe groeiplaats met twee tongvarens aangetroffen. De groeiplaatsen van deze soort gaan door de sloop van de gebouwen verloren. Voor het vernietigen van exemplaren van tongvaren en haar standplaatsen dient een ontheffing (artikel 75) van de Ffw te worden aangevraagd.

Zoogdieren - vleermuizen

In het plangebied kunnen verblijfplaatsen van vleermuizen worden uitgesloten. De bebouwing is door de bouwstijl (het ontbreken van een spouw en van invliegopeningen) ongeschikt voor vleermuizen. Aan de oostkant van het plangebied is een grote populier aanwezig, maar in de boom zijn geen holtes aangetroffen die geschikt zijn als verblijfplaats voor boombewonende vleermuizen. Uit de directe omgeving van het plangebied zijn zeven vleermuissoor-

ten bekend (2), te weten gewone dwergvleermuis, gewone grootoorvleermuis, laatvlieger, meervleermuis, rosse vleermuis, ruige dwergvleermuis en watervleermuis. Van gewone dwergvleermuis, laatvlieger en ruige dwergvleermuis kunnen verblijfplaatsen in gebouwen in de nabijheid van het plangebied aanwezig zijn. Het plangebied vormt voor deze soorten geen optimaal foerageergebied door het grotendeels ontbreken van vegetatie.

Meervleermuis en watervleermuis kunnen het aan het plangebied grenzende kanaal Vliet gebruiken als vliegroute of foerageergebied. Meervleermuis is een lichtgevoelige soort, die hinder kan ondervinden van lichtbronnen die over het water schijnen. Daarom is nader onderzoek uitgevoerd om te bepalen of de Vliet onderdeel vormt van een vliegroute van meervleermuis en om te bepalen in hoeverre de Vliet in de huidige situatie wordt verlicht ter hoogte van het plangebied. Hiervoor is het plangebied op 14 juli en 1 september bezocht. Hieronder worden de waarnemingen per bezoek besproken.

Inventarisatie 14 juli 2016

Op de avond van 14 juli is het plangebied bij onbewolkt weer, weinig wind en een temperatuur van 14°C geïnventariseerd. Tijdens dit bezoek zijn geen langsvliegende meervleermuizen over de Vliet waargenomen. Vanaf 23.00 uur zijn in het plangebied enkele langsvliegende gewone dwergvleermuizen waargenomen, die echter niet de Vliet volgden.

Tijdens dit avondbezoek is vastgesteld dat de Vliet in de omgeving van het plangebied door diverse lichtbronnen wordt verlicht. Zo staan aan de rand van het plangebied langs de Vliet 9, waarvan 5 brandden tijdens het veldbezoek. Daarnaast is langs de Westvlietweg, aan de zuidzijde van de Vliet, een rij straatlantaarns aanwezig. Ook op de hoeken van de brug over de Vliet ten zuiden van het plangebied staan straatlantaarns.

Inventarisatie 1 september 2016

Op de avond van 1 september is het plangebied opnieuw bezocht bij onbewolkt weer, zwakke wind en een temperatuur van 19 °C. De mate van verlichting langs de Vliet was hetzelfde als tijdens de inventarisatie op 14 juli.

Om 21:07 uur is de eerste vleermuis - een langsvliegende gewone dwergvleermuis - waargenomen. Om 21:40 uur is langs de Vliet kort een meervleermuis gehoord. In het plangebied zijn verder geen vleermuizen waargenomen. In de omgeving van het plangebied zijn verspreid over de avond enkele overvliegende gewone dwergvleermuizen en rosse vleermuizen waargenomen.

TOETSING

Naar verwachting zal door de ontwikkelingen de waarde van het plangebied als foerageergebied voor vleermuizen toenemen. Bovendien kunnen in de nieuw te bouwen woningen vleermuisverblijfplaatsen ontstaan.

Voor meervleermuis of andere vleermuizen vormt het kanaal de Vliet geen onderdeel van een belangrijke vliegroute of foerageergebied. De plannen hebben dan ook geen negatief effect op een vliegroute of foerageergebied van vleermuizen.

Zoogdieren - overige

Gezien de terreingesteldheid wordt binnen het plangebied het voorkomen van hoogstens enkele licht beschermde grondgebonden zoogdieren als bosmuis, huismuis en huisspitsmuis verwacht. De aanwezigheid van zwaarder beschermde grondgebonden zoogdiersoorten wordt vanwege de bekende verspreidingsgegevens en de inrichting van het terrein niet verwacht. Als gevolg van de beoogde activiteiten kunnen verblijfplaatsen van algemeen voorkomende licht beschermde zoogdiersoorten worden verstoord en vernietigd (artikel 11 van de Ffw). Ook kunnen bij de werkzaamheden enkele exemplaren worden gedood (artikel 9 van de Ffw). Deze licht beschermde soorten worden niet in hun voortbestaan bedreigd en vallen bij ruimtelijke ontwikkelingen onder een vrijstellingsregeling. Voor deze soorten hoeft dan ook geen ontheffing te worden aangevraagd.

Vogels - soorten met jaarrond beschermde nestplaatsen

De pannendaken van het plangebied vormen potentiële broedplaatsen voor huismus, een broedvogel waarvan de nest- en verblijfplaatsen jaarrond beschermd zijn. Nesten van andere vogelsoorten waarvan de nestplaatsen jaarrond beschermd zijn, worden wegens het ontbreken van geschikt biotoop niet in het plangebied verwacht.

Een broedgeval van huismus mag pas worden uitgesloten na twee veldbezoeken tussen begin april en half mei zonder waarneming (3). Om de aanwezigheid van vaste nestplaatsen van huismus uit te sluiten, dan wel aan te tonen, zijn daarom twee inventarisaties uitgevoerd volgens de soortenstandaard van huismus (3). Tijdens de bezoeken zijn geen huismussen in en om het plangebied waargenomen, waarmee een broedgeval van huismus uitgesloten kan worden. In het navolgende worden de waarnemingen per bezoek besproken.

Inventarisatie 6 mei 2016

Op de vroege ochtend van 6 mei is het plangebied bij zonnig weer en weinig wind geïnventariseerd. Tijdens dit bezoek zijn geen huismussen in het plangebied waargenomen. Ook in de straten om het plangebied waren geen huismussen aanwezig. Andere soorten die onder dakpannen kunnen broeden, zoals spreeuw zijn eveneens niet waargenomen in en om het plangebied.

Inventarisatie 17 mei 2016

Op de vroege ochtend van 17 mei is het plangebied opnieuw geïnventariseerd. Het was tijdens het bezoek grotendeels onbewolkt weer met een zwakke wind. Dit tweede bezoek valt net na de datumgrens van 15 mei voor huismusonderzoek. Vanwege het relatief koude voorjaar zal dit geen effect hebben gehad op de detectiekans van broedende huismussen, aangezien de eileg van huismus later plaatsvindt in een koud voorjaar (7). Binnen het plangebied zijn opnieuw geen huismussen waargenomen. Ook in de omgeving van het plangebied zijn geen huismussen aangetroffen.

Vogels - overige soorten

In het plangebied is nauwelijks opgaand groen aanwezig, waardoor maar weinig vogelsoorten tot broeden kunnen komen. Broedvogels kunnen echter niet volledig worden uitgesloten, aangezien soorten als winterkoning en zwarte roodstaart op plaatsen met weinig opgaande beplanting kunnen broeden.
Indien werkzaamheden tijdens het broedseizoen worden opgestart kunnen in gebruik zijnde nesten van vogels worden verstoord en/of vernietigd. Verstoring van broedgevallen van vogels dient te worden voorkomen (artikel 11 Ffw). Voor de hiervoor besproken vogelsoorten kan dit plaatsvinden door werkzaamheden buiten de broedperiode van aanwezige soorten uit te voeren. Voor het broedseizoen wordt geen standaardperiode gehanteerd in het kader van de Ffw. Van belang is of een broedgeval aanwezig is, ongeacht de periode. Voor de meeste vogels geldt evenwel dat het broedseizoen ongeveer van 15 maart tot 15 juli duurt.

Vissen en amfibieën

In het plangebied zelf is geen oppervlaktewater aanwezig, waardoor het voorkomen van vissen en de voortplanting van amfibieën kan worden uitgesloten. Het plangebied is bovendien vrijwel volledig verhard, waardoor de geschiktheid als landbiotoop voor amfibieën zeer beperkt is. Een zwervend exemplaar van een licht beschermde amfibieënsoort als gewone pad of bruine kikker kan echter niet worden uitgesloten in het plangebied.
Als gevolg van de beoogde activiteiten kunnen verblijfplaatsen van licht beschermde amfibiesoorten worden verstoord en vernietigd (artikel 11 van de Ffw). Bij het onzorgvuldig uitvoeren van de werkzaamheden kunnen ook enkele exemplaren worden gedood (artikel 9 van de Ffw). De licht beschermde soorten worden niet in hun voortbestaan bedreigd en vallen bij ruimtelijke ontwikkelingen onder een vrijstellingsregeling. Voor deze soorten hoeft dan ook geen ontheffing te worden aangevraagd.

Ongewervelden en reptielen

Voor beschermde of bedreigde reptielen en ongewervelden, zoals libellen en dagvlinders, is binnen het plangebied geen geschikt biotoop aanwezig. Hun voorkomen kan worden uitgesloten.

2.1
Gebiedsgerichte natuurbescherming

Natuurbeschermingswet 1998

In de Natuurbeschermingswet 1998 (Nbw 1998) is de bescherming van specifieke (natuur)gebieden geregeld. Onder de Nbw 1998 worden drie typen gebieden aangewezen en beschermd: Natura 2000-gebieden, Beschermde Natuurmonumenten en Wetlands. Negatieve effecten op deze gebieden zijn vergunningsplichtig. Relevant daarbij is dat de Nbw 1998 een externe werking kent.

Het plangebied ligt niet in en grenst niet aan een beschermd gebied in het kader van de Nbw 1998. Het meest nabijgelegen beschermde gebied betreft het Natura 2000-gebied Meijendel & Berkheide, dat gelegen is op circa 5 kilometer afstand ten noordwesten van het plangebied. Tussen het beschermde gebied en het plangebied ligt een groot gebied met bebouwing en infrastructuur. Het plangebied heeft bovendien geen belangrijke ecologische relaties met het Natura 2000-gebied, omdat er nauwelijks ecologische overeenkomsten zijn tussen een duingebied en een verhard gebied met bebouwing.

In de omgeving van het plangebied is de habitatsoort meervleermuis waargenomen (2). Tijdens het vliegrouteonderzoek in het kader van de Ffw (zie hierboven) is een enkele meervleermuis langs de Vliet gehoord, maar is geen vliegroute over het kanaal vastgesteld. Ook zijn in de omgeving van het plangebied geen belangrijke zomerverblijfplaatsen van meervleermuis bekend, waarvan de dieren in het duingebied overwinteren (5, 6). De plannen hebben daarom geen (significant) negatief effect op de overwinterende populatie meervleermuizen in het Natura 2000-gebied Meijendel & Berkheide.

Gezien de ligging van het plangebied ten opzichte van beschermde gebieden, de aard van de ontwikkelingen en de huidige terreinomstandigheden van het plangebied zijn geen negatieve effecten op beschermde gebieden in het kader van de Nbw 1998 te verwachten.

2.2
Provinciaal ruimtelijk natuurbeleid

Het plangebied is geen onderdeel van en grenst niet aan de Ecologische Hoofdstructuur (EHS). Het dichtstbijzijnde gebied dat is aangewezen in het kader van de EHS ligt op ongeveer 40 meter ten zuiden van het plangebied. Het betreft hier het park Leeuwenbergh. Tussen het EHS-gebied en het plangebied ligt het kanaal met zijn steile oevers en de drukke doorgaande Westvlietweg. Doordat het plangebied nagenoeg volledig verhard is en door deze tussenliggende barrières heeft het plangebied geen belangrijke ecologische relaties met dit beschermde gebied.

Het plangebied ligt midden in de bebouwde kom. De door de provincie aangewezen ganzenfoerageer- of weidevogelgebieden liggen op grote afstand van het plangebied, waardoor de geplande ontwikkelingen geen negatieve effecten hebben op deze door de provincie aangewezen gebieden.

2.3
Conclusie

Als gevolg van de beoogde ontwikkelingen zijn geen (significant) negatieve effecten te verwachten op beschermde natuurgebieden. Voor deze beoogde ontwikkeling is daarom geen vergunning op grond van de Natuurbeschermingswet 1998 nodig. De ontwikkeling is eveneens niet in strijd met het provinciaal ruimtelijk natuurbeleid.

Samenvatting 3

3.1 Flora- en faunawet

1. Gele helmbloem: In het plangebied zijn meerdere exemplaren van de middelzwaar beschermde soort gele helmbloem aangetroffen. Gezien de inrichtingsplannen gaan deze planten en hun standplaats verloren. Voor het vernietigen van deze soort en haar standplaats dient een ontheffing (artikel 75) van de Ffw te worden aangevraagd. De verwachting is dat een dergelijke ontheffing kan worden verkregen.
2. Tongvaren: In het plangebied zijn op twee locaties meerdere exemplaren van de middelzwaar beschermde soort tongvaren aangetroffen. Gezien de inrichtingsplannen gaan deze planten en hun standplaats verloren. Voor het vernietigen van deze soort en haar standplaats dient een ontheffing (artikel 75) van de Ffw te worden aangevraagd. De verwachting is dat een dergelijke ontheffing kan worden verkregen.
3. Algemene broedvogels: Alle inheemse vogelsoorten zijn streng beschermd. Ten aanzien van vogels in het algemeen dient bij de planning en uitvoering van bouwwerkzaamheden rekening te worden gehouden met het broedseizoen van vogels. Verstoring van broedgevallen dient te worden voorkomen. Voor de in en direct rond het plangebied te verwachten vogelsoorten kan dit plaatsvinden door werkzaamheden buiten de broedperiode van aanwezige soorten uit te voeren. Tevens kunnen voorbereidende maatregelen worden getroffen om te voorkomen dat vogels tot broeden kunnen komen binnen het plangebied.
4. Voor de overige aangetroffen en te verwachten soort(groep)en is het nemen van vervolgstappen niet nodig.

3.2 Gebiedsgerichte natuurbescherming

5. Het plangebied ligt niet in en grenst niet aan een beschermd gebied in het kader van de Nbw 1998 en provinciaal ruimtelijk natuurbeleid. Als gevolg van de beoogde plannen worden geen (significant) negatieve effecten op beschermde gebieden verwacht.

Bronnen 4

1. Slot E.J. (2011). Advies Natuurwaarden Westeinde 132 te voorburg. Projectnummer 175.11.00.00.00, BügelHajema Adviseurs bv, Assen.
2. www.quickscanhulp.nl, Soortenlijsten Flora- en faunawet, 10-05-2016 15:20:08.
   Quickscanhulp.nl is een internetapplicatie die gegevens over beschermde soorten van de laatste vijf jaar in een aan te geven gebied toegankelijk maakt. Deze gegevens zijn afkomstig uit de nationale Databank Flora en Fauna (NDFF). Het is een initiatief van onder meer de Gegevensautoriteit Natuur en de organisaties binnen de VOFF (www.natuurloket.nl).
3. Rijksdienst voor Ondernemend Nederland (2014). Soortenstandaard huismus, versie 2.0. Publicatienummer: RVO-S18-402/BF16681.
4. Schellingen, C., R. Wolf & M. Beterams (2013) MER Rotterdamsebaan Achtergrondrapport ecologie.
5. Programmadirectie Natura 2000 (2013). Aanwijzingsbesluit Natura 2000-gebied Meijendel & Berkheide.
6. Haarsma, A.-J. (2011). De Meervleermuis in Nederland. Rapport van de Zoogdiervereniging in opdracht van het Ministerie van Economische Zaken, Landbouw en Innovatie.
7. NESTKAST (2014) Jaarverslag broedseizoen 2013. Landelijk NEtwerk voor STudies aan nestKASTbroeders.

Colofon

Opdrachtgever
Suo Marte Projectontwikkeling bv

Rapport
BügelHajema Adviseurs
[redacted]

Projectleiding
BügelHajema Adviseurs
[redacted]

Projectnummer
175.11.00.50.00

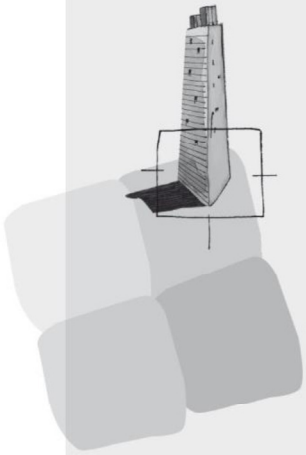

BügelHajema Adviseurs bv
Bureau voor Ruimtelijke
Ordening en Milieu BNSP
Vaart nz 48-50
Postbus 274
9400 AG Assen
T 0592 316 206
F 0592 314 035
E assen@bugelhajema.nl
W www.bugelhajema.nl

Vestigingen te Assen,
Leeuwarden en Amersfoort