

Dit document bevat rekenresultaten van AERIUS Calculator. Het betreft de hoogst berekende stikstofbijdragen per stikstofgevoelig Natura 2000-gebied, op basis van rekenpunten die overlappen met habitattypen en/of leefgebieden die aangewezen zijn in het kader van de Wet natuurbescherming, gekoppeld aan een aangewezen soort, of nog onbekend maar mogelijk wel relevant.

De berekening op basis van stikstofemissies gaat uit van de componenten ammoniak ( $\text{NH}_3$ ) en/of stikstofoxide ( $\text{NO}_x$ ).

Wilt u verder rekenen of gegevens wijzigen? Importeer de pdf dan in Calculator. Voor meer toelichting verwijzen wij u naar de website [www.aerius.nl](http://www.aerius.nl).

## Berekening Gebruikersfase

- ▶ Kenmerken
- ▶ Samenvatting emissies
- ▶ Depositieresultaten
- ▶ Gedetailleerde emissiegegevens

Verdere toelichting over deze PDF kunt u vinden in een bijbehorende leeswijzer. Deze leeswijzer en overige documentatie is te raadplegen via:

<https://www.aerius.nl/handleidingen>

RTRJBHBA

# AERIUS CALCULATOR

## Contact

Rechtspersoon	Inrichtingslocatie
Kubiek Ruimtelijke Plannen	Wesselseweg 86, 3771 PD Barneveld

## Activiteit

Omschrijving	AERIUS kenmerk
Nieuwbouw bedrijfsgebouw Wesselseweg 86	RTRjBHBAxHsS

Datum berekening	Rekenjaar	Rekenconfiguratie
04 november 2020, 14:47	2020	Berekend voor natuurgebieden

## Totale emissie

	Situatie 1
NOx	133,19 kg/j
NH <sub>3</sub>	< 1 kg/j

## Resultaten

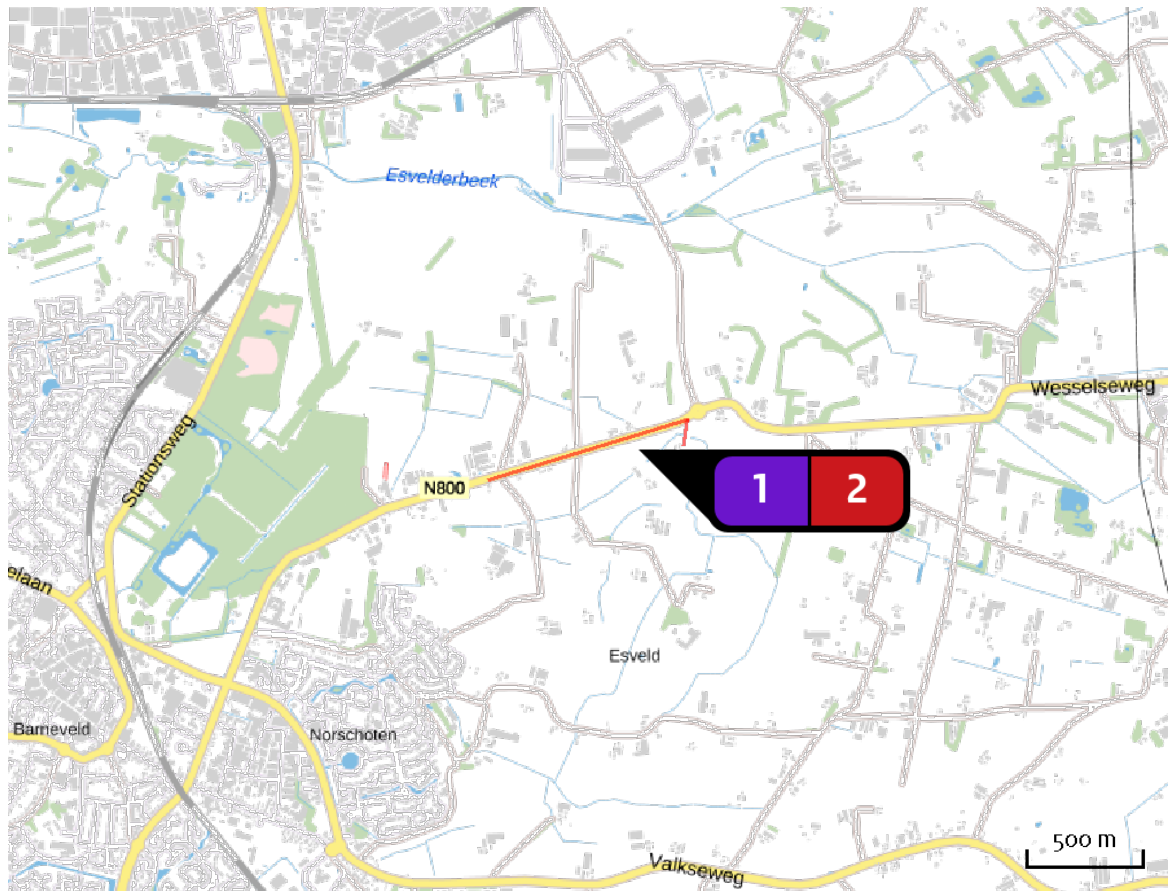
Hectare met  
hoogste bijdrage  
(mol/ha/j)

Natuurgebied
Uw berekening heeft geen depositieresultaten opgeleverd boven 0,00 mol/ha/jr.

## Toelichting

Realisatie nieuwe bedrijfsgebouw, toekomstig gebruik als timmerwerkplaats.

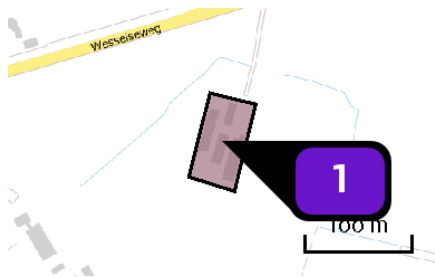
Locatie  
Gebruikersfase



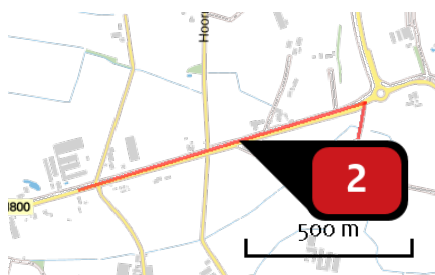
Emissie  
Gebruikersfase

Bron Sector		Emissie NH <sub>3</sub>	Emissie NO <sub>x</sub>
1	Gebruikersfase Industrie   Overig	-	120,00 kg/j
2	Gebruikersfase verkeersgeneratie Wegverkeer   Buitenwegen	< 1 kg/j	13,19 kg/j

Emissie  
(per bron)  
Gebruikersfase



Naam **Gebruikersfase**  
 Locatie (X,Y) **171273, 462284**  
 Uitstoothoogte **22,0 m**  
 Oppervlakte **0,4 ha**  
 Spreiding **11,0 m**  
 Warmteinhoud **0,280 MW**  
 Temporele variatie **Standaard profiel industrie**  
 NOx **120,00 kg/j**



Naam **Gebruikersfase verkeersgeneratie**  
 Locatie (X,Y) **170936, 462318**  
 NOx **13,19 kg/j**  
 NH3 **< 1 kg/j**

Soort	Voertuig	Aantal voertuigen	Stof	Emissie
Standaard	Licht verkeer	81,8 / etmaal	NOx NH3	8,06 kg/j < 1 kg/j
Standaard	Middelzwaar vrachtverkeer	4,0 / etmaal	NOx NH3	3,76 kg/j < 1 kg/j
Standaard	Zwaar vrachtverkeer	1,0 / etmaal	NOx NH3	1,37 kg/j < 1 kg/j

## Disclaimer

Hoewel verstrekte gegevens kunnen dienen ter onderbouwing van een vergunningaanvraag, kunnen er geen rechten aan worden ontleend. De eigenaar van AERIUS aanvaardt geen aansprakelijkheid voor de inhoud van de door de gebruiker aangeboden informatie. Bovenstaande gegevens zijn enkel bruikbaar tot er een nieuwe versie van AERIUS beschikbaar is. AERIUS is een geregistreerd handelsmerk in Europa. Alle rechten die niet expliciet worden verleend, zijn voorbehouden.

## Rekenbasis

Deze berekening is tot stand gekomen op basis van:

AERIUS versie 2020\_20201103\_bed432f8ee

Database versie 2020\_20201013\_1649cba239

Voor meer informatie over de gebruikte methodiek en data zie:

<https://www.aerius.nl/nl/factsheets/release/aerius-calculator-2020>