

Algemene Verordening Natuur- en recreatiegebied Middelpolder 3^e fase

Betreft:

besluit Algemene Verordening Natuur- en recreatiegebied Middelpolder 3^e fase

Het Algemeen Bestuur van Groengebied Amstelland

bijeen in haar vergadering van 7 juli 2004

overwegende:

- dat het recreatiegebied in de Middelpolder 3^e fase voor het publiek toegankelijk is, en dat het gewenst is dat er overeenkomstige gebruiksregels gelden als in de overige recreatiegebieden van Groengebied Amstelland;
- dat het gewenst is dat de Algemene Verordening van Groengebied Amstelland voor het recreatiegebied in de Middelpolder 3^e fase van toepassing is;
- dat bij brief van 12 januari 2004 de deelnemers in de Gemeenschappelijke Regeling en het betrokken hoogheemraadschap in de gelegenheid zijn gesteld hun mening over dit besluit te geven.

besluit:

- aan te wijzen als openbare terreinen als bedoeld in artikel 1 onder lid f en als openbare wateren als bedoeld in artikel 1 onder lid h van de Algemene Verordening van Groengebied Amstelland:

het natuur- en recreatiegebied Middelpolder 3^e fase, bestaande uit twee deelgebieden gelegen in de gemeente Amstelveen, zoals aangegeven op bijgevoegde kaarten en als volgt omschreven:

Noordelijk deelgebied: "Het gebied in het noorden begrensd door de zuidgrens van het gebied Middelpolder 2^e fase (waar de Algemene Verordening reeds van toepassing is), in het oosten begrensd door de watergang langs het terrein van de rioolwaterzuiveringsinstallatie, in het zuiden begrensd door de Machinetocht voor het deel nabij de rioolwaterzuiveringsinstallatie en door de scheidingsloot ten noorden van de weilanden achter Machineweg 16, in de zuidwestelijke hoek door erfgrans van Machineweg 14 en aan de westzijde begrensd door de hoofdwatergang langs de wijk Bankras-Kostverloren."

Zuidelijk deelgebied: "De noordgrens van dit deelgebied wordt van west naar oost gevormd door: de watergang ten zuiden van het erf van Bankrasweg 25 inclusief het perceel van tijdelijk gebruik (17 are), de waterlopen ten oosten en westen van het nieuwe wandel- en ruiterspad welke zorgen voor de ontsluiting naar de Bankrasweg op de dijk, de nieuw te graven watergang ten westen, zuiden en oosten van het erf van Bankrasweg 24 inclusief het perceel van tijdelijk gebruik (70 are) en de watergang onderaan de dijk van de Bankrasweg. De oostgrens wordt gevormd door de nieuw te graven en huidige watergangen ten westen van de aanwezige bebouwing en de watergang die van Bankrasweg 19 naar de composteringseenheid Escapade loopt. In het zuiden wordt het gebied begrensd door de watergang ten noorden van Sportpark Escapade en aan de westzijde door de hoofdwatergang langs het voormalige A3-tracé."

- dat de drie percelen die in gebruik blijven als weiland het gehele jaar niet toegankelijk zijn voor publiek of honden, zoals bedoeld in artikel 3. Het betreft het meest noordelijke perceel van het noordelijke deelgebied en de twee meest zuidelijke percelen van het zuidelijke deelgebied. De percelen in kwestie zijn op de kaart “Algemene Verordening natuur- en recreatiegebied Middelpolder (derde fase)” aangegeven met een gekruiste arcering.
- dat er binnen de Middelpolder 3^e fase één terrein is waar honden los mogen, zoals bedoeld in artikel 15, derde lid. Het betreft het meest noordelijke perceel van het zuidelijke deelgebied. Het perceel in kwestie is op de kaart aangegeven met een verticale arcering.
- dat dit besluit in werking treedt op de dag volgend op de bekendmaking van de vaststelling;
- het Dagelijks Bestuur op te dragen te zorgen voor bekendmaking van dit besluit.

Aldus vastgesteld door het Algemeen Bestuur van Groengebied Amstelland in zijn vergadering gehouden op 7 juli 2004.

J.J. Schipper,
voorzitter.




drs. ing. J.W. Nieuwenhuis,
secretaris.

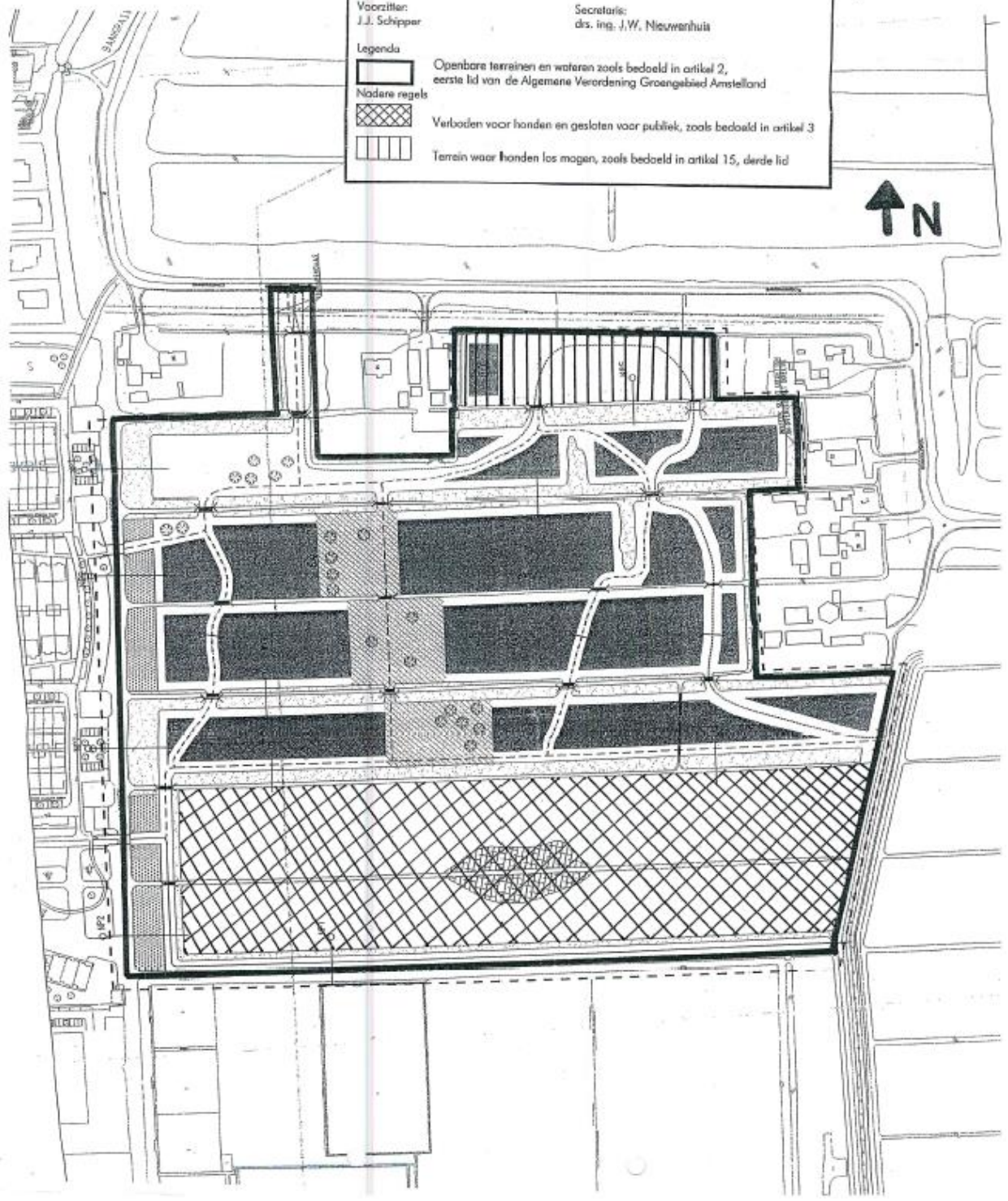
Algemene Verordening natuur- en recreatiegebied Middelpolder (derde fase)
 Tekening behorende bij het besluit van het Algemeen Bestuur
 d.d. 7 juli 2004

Voorzitter:
 J.J. Schipper

Secretaris:
 drs. ing. J.W. Nieuwenhuis

Legenda

-  Openbare terreinen en wateren zoals bedoeld in artikel 2, eerste lid van de Algemene Verordening Groengebied Amstelland
-  Verboden voor honden en gesloten voor publiek, zoals bedoeld in artikel 3
-  Terrain waar honden los mogen, zoals bedoeld in artikel 15, derde lid






Algemene Verordening natuur- en recreatiegebied Middelpolder (derde fase)

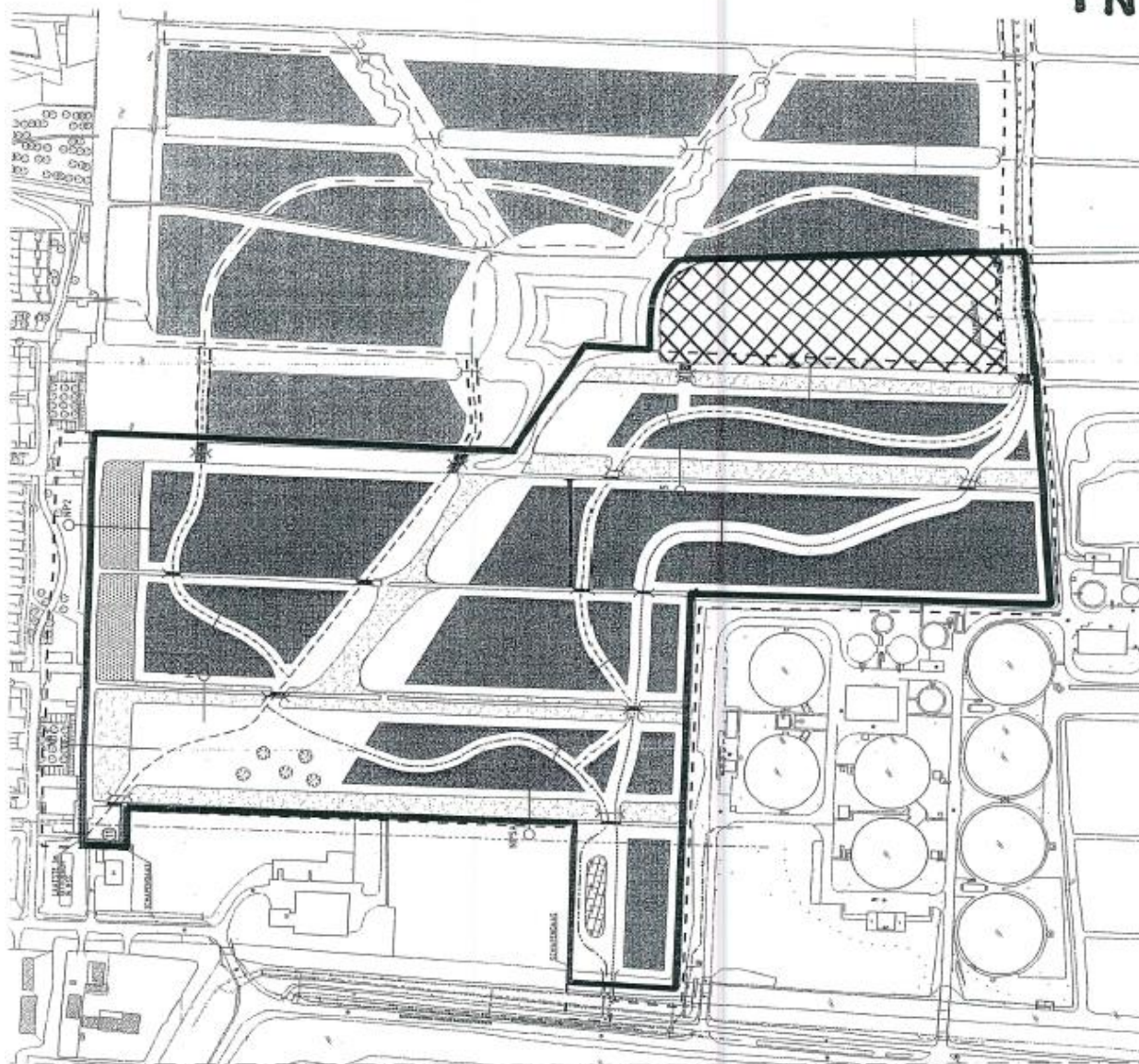
Tekening behorende bij het besluit van het Algemeen Bestuur
d.d. 7 juli 2004

Voorzitter:
J.J. Schipper

Secretaris:
drs. ing. J.W. Nieuwenhuis

Legenda

-  Openbare terrein en en wateren zoals bedoeld in artikel 2, eerste lid van de Algemene Verordening Groengebied Amstelland
-  Nadere regels
Verboden voor honden en gesloten voor publiek, zoals bedoeld in artikel 3
-  Terrein waar honden los mogen, zoals bedoeld in artikel 15, derde lid



ZIE TEKENING 408