

DATUM 18 maart 2021
UW BRIEF VAN 7 januari 2021
UW KENMERK
ONS KENMERK PB2021-061334
INGEKOMEN NR. PB2021-051748
ONDERWERP Watervedvergunning

CONTACTPERSOON J. van der Steen
DOORKIESNUMMER 088 9743400
E-MAILADRES j.vandersteen@wshd.nl
AANTAL BIJLAGEN 1
OLONUMMER 5724251
DOSSIERNUMMER VTH2021-0061



waterschap
**Hollandse
Delta**

Natuurbegraafplaatsen van Waarde B.V.
T.a.v. de heer E.J. Speulman
Provincialeweg 2
9463 TK EEXT

Geachte heer Speulman,

Op 7 januari 2021 hebben wij van Studio 94 namens u een aanvraag ontvangen. De aanvraag betreft het plaatsen van een gebouw ten behoeve van de toekomstige natuurbegraafplaats aan de Boonsweg in Heinenoord.

Ons besluit

Wij hebben besloten de gevraagde vergunning te verlenen. Deze vergunning met nummer VTH2021-0061 treft u als bijlage aan.

Het besluit en de voorschriften die wij aan de vergunning verbinden, kunt u lezen in deel 1 van de vergunning. De aangevraagde activiteiten en onze overwegingen die hebben geleid tot dit besluit kunt u lezen in deel 2 van de vergunning. Met welke aandachtspunten u rekening moet houden kunt u lezen in deel 3 van de vergunning.

Start activiteiten

U moet ons vooraf op de hoogte stellen van de start van de activiteiten. Als wij niet weten wanneer u begint, loopt u het risico dat u de uitgevoerde werken achteraf moet aanpassen. In voorschrift 1 van de vergunning staat hoe u ons op de hoogte moet brengen.

Leges

Aan het in behandeling nemen van uw aanvraag zijn geen leges verbonden.

Opmerkingen


1. Mogelijk heeft u behalve deze vergunning nog andere vergunningen, ontheffingen en/of (privaatrechtelijke) toestemmingen nodig voor de vergunde activiteiten.
2. Zonder de schriftelijke toestemming van het waterschap mag het werk niet worden gewijzigd, uitgebreid of verwijderd.
3. De in de vergunning omschreven activiteiten vinden geheel of gedeeltelijk plaats op een perceel dat eigendom is van waterschap Hollandse Delta. U moet hierover contact opnemen met de afdeling Bestuurlijke en Juridische Zaken van het waterschap.
4. Voordat u met de graafwerkzaamheden start adviseren wij u zich op de hoogte te stellen van eventueel aanwezige kabels en leidingen ter plaatse van de activiteiten.
5. Op of nabij de locatie waarop u activiteiten wilt gaan uitvoeren, is beplanting in beheer en onderhoud van waterschap Hollandse Delta aanwezig. Omdat de activiteiten worden verricht nabij deze beplanting, heeft u voorafgaand aan de uitvoering van de activiteiten toestemming nodig van het waterschap. U kunt hiervoor contact opnemen met de afdeling Beheer en Operatie van het waterschap, bereikbaar op telefoonnummer 088 9743000. Zonder toestemming van het waterschap mag u de activiteiten niet uitvoeren.
6. Wanneer u tijdelijke verkeersmaatregelen moet treffen heeft u toestemming nodig van het waterschap. Het formulier hiervoor kunt u downloaden op onze website, <http://www.wshd.nl>.
7. Van 1 oktober tot 1 april daaropvolgend geldt voor primaire waterkeringen een stormseizoen, waarbinnen geen activiteiten uitgevoerd mogen worden.

Handelsweg 100
2988 DC Ridderkerk
postadres Postbus 4103
2980 GC Ridderkerk
telefoon 088 974 30 00
internet www.wshd.nl
info@wshd.nl

Contact

Voor vragen over deze brief en de vergunning kunt u contact opnemen met bovengenoemde contactpersoon. Wij verzoeken u bij alle correspondentie over deze vergunning het dossiernummer te vermelden.

Hoogachtend,
namens dijkgraaf en heemraden,



E. Willemsen
teamleider vergunningverlening

Afschrift aan:

- a. het college van burgemeester en wethouders van de gemeente Hoeksche Waard, info@gemeentehw.nl;
- b. Omgevingsdienst zuid Holland Zuid, zakendes@ozhz.nl;
- c. Gemachtigde Studio 94 t.a.v dhr. E.J. Speulman, bert@heidehof.org.





Watervergunning nummer VTH2021-0061

Deel 1 Besluit en voorschriften

Aanhef

Dijkgraaf en heemraden van waterschap Hollandse Delta hebben op 7 januari 2021 een aanvraag ontvangen van Studio 94 namens Natuurbegraafplaatsen van Waarde B.V. om een vergunning te verlenen.

Besluit

Gelet op de bepalingen van de Waterwet, de Keur van waterschap Hollandse Delta, de Algemene wet bestuursrecht en de in deel 2 vermelde overwegingen besluiten dijkgraaf en heemraden als volgt:

1. de gevraagde vergunning als bedoeld in artikel 3.2 van de Keur van waterschap Hollandse Delta aan Natuurbegraafplaatsen van Waarde B.V., Provincialeweg 2, 9463 TK Eext of diens rechtverkrijgende(n) te verlenen voor het plaatsen van een gebouw ten behoeve van de toekomstige natuurbegraafplaats aan de Boonsweg in Heinenoord;
2. de vergunning te verlenen voor de realisatie van de werken genoemd onder besluit 1 voor een periode van drie jaar, gerekend vanaf het moment dat de vergunning in werking treedt;
3. de vergunning te verlenen voor onbepaalde tijd voor het hebben en onderhouden van de werken genoemd onder besluit 1;
4. de tekeningen zoals opgenomen in de bijlage 2 deel te laten uitmaken van deze vergunning;
5. aan de vergunning de in deel 1 opgenomen voorschriften te verbinden.

Ondertekening

Ridderkerk, d.d. 17 maart 2021

Hoogachtend,
namens dijkgraaf en heemraden,

P. Schaker
hoofd afdeling Vergunningverlening, Toezicht en Handhaving



Voorschriften

Ten aanzien van aanvang en voltooiing van de activiteiten

1. De aanvang van de activiteiten moet ten minste één week van tevoren worden gemeld bij het waterschapsloket. Tevens moet u een naam en telefoonnummer van een contactpersoon, die in geval van calamiteiten door het waterschap bereikt kan worden doorgegeven. Het waterschapsloket is bereikbaar op telefoonnummer 0900 2005005 (lokaal tarief) of per e-mail 2005005@wshd.nl.
2. Als ten behoeve van onderhoud enige grondroering, ophoging of vernieuwing moet worden gedaan, moet dit ten minste één week van tevoren schriftelijk worden gemeld bij het waterschapsloket.
3. Schade en onderhoud aan de waterkering, als gevolg van de uitvoering van de activiteiten, blijft gedurende een periode van een jaar na voltooiing van de activiteiten voor rekening van de vergunninghouder.

Ten aanzien van uitvoering en revisie

4. Tijdens de uitvoering van de activiteiten moet een exemplaar van deze vergunning met bijbehorende bijlagen op de uitvoeringslocatie aanwezig zijn.
5. De activiteiten moeten worden uitgevoerd overeenkomstig de bij deze vergunning behorende bijlagen, behoudens de uit de voorschriften voortvloeiende wijzigingen en/of aanvullingen.
6. Tijdens de uitvoering moeten op eerste aanwijzing van het waterschap in geval van calamiteiten en/of wateroverlast door de vergunninghouder direct alle maatregelen worden genomen die nodig zijn om de stabiliteit en veiligheid van de waterkering te waarborgen.
7. Alle voor de uitvoering van de activiteiten in, langs of over de waterkering te maken hulpconstructies moeten direct na het gereedkomen de activiteiten volledig worden verwijderd.
8. De stabiliteit en veiligheid van de waterkering mag tijdens de uitvoering van de werken niet onnodig worden verstoord. Hiertoe moeten afdoende maatregelen getroffen worden.

Ten aanzien van grondroeringen

9. Grondroeringen moeten tot het strikt noodzakelijke worden beperkt. Eventuele nazakkingen of zettingen, voor zover die het gevolg zijn van de vergunde activiteiten, moeten door en op kosten van de vergunninghouder worden hersteld.
10. Het is verboden (met uitzondering van de vergunde activiteiten) iets van het waterstaatswerk (waterkering) te ontgraven.
11. Grondroeringen moeten op een zodanige wijze worden uitgevoerd, dat de gemaakte taluds niet kunnen afschuiven.
12. Alvorens met de activiteiten wordt begonnen moet het grasgewas kort worden afgemaaid en de bezonding worden afgenomen.
13. De eventueel overblijvende grond en alle uit ontgravingen komend puin of andere voorwerpen moeten door de vergunninghouder worden afgevoerd.
14. Langs wegen mag de ontgraven grond niet op de wegverharding of de bermen binnen 1,00 m uit de kant van de wegverharding worden opgeslagen.



Ten aanzien van bereikbaarheid

15. De uitvoering en constructie van de in deze vergunning genoemde activiteiten moeten van een zodanige aard zijn, dat de beschermingszone langs de waterstaatswerken bereikbaar en berijdbaar is en blijft voor onderhoudsmaterieel.

Ten aanzien van bouwen in de waterkering

16. In het bouwwerk moet een betonvloer worden gelegd met een dikte van 200mm. Deze betonvloer moet worden gefundeerd op een betonfundering. De ruimten onder deze vloer moeten volledig worden gevuld met goed verdichte kleigrond.
17. Onder de betonvloer mag geen kelder, kruipruimte of andere open ruimte aangebracht worden.
18. Er mag geen gebruik gemaakt worden van funderingspalen met een verzwaarde en/of verbrede voet.
19. Ter voorkoming van kwel langs de palen dient er gebruik te worden gemaakt van gladde palen.
20. Door de uitvoering van de activiteiten mogen in de waterkering geen holle ruimten ontstaan.

Ten aanzien van afwerking

21. Het oppervlak moet geheel in overeenstemming met de omgeving worden afgewerkt en bekleed en eventuele verharding moet in de oorspronkelijke staat hersteld worden.
22. Wanneer in de periode van 1 oktober tot 1 april daaropvolgend naar het oordeel van het waterschap op het werkterrein geen erosiebestendige dijkbekleding aanwezig is, of deze zich naar het oordeel van het waterschap in ondeugdelijke staat bevindt, moet op het werkterrein een weefseldoek Geolon Nicolon PP 40 of gelijkwaardig worden aangebracht. Het weefseldoek moet worden aangebracht met torstaal krammen met een doorsnede van ten minste 12 mm en een lengte van ten minste 800 mm. De krammen moeten worden aangebracht in vakken van 2 x 1 m en kruislings worden afgelijnd met staaldraad met een treksterkte van ten minste 235 N. De staaldraadkruisen zonder kram moet met een zandzak van ten minste 10 kg worden verankerd. Iedere zandzak moet worden verankerd met 2 krammen.
23. Het afstromende hemelwater moet naar het oppervlaktewater worden afgevoerd, dit afstromende water mag geen uitspoeling van de waterkering ten gevolge hebben.
24. Losse materialen, planken e.d., die geen deel uitmaken van de activiteiten waarvoor vergunning is verleend, moeten direct na voltooiing van de activiteiten worden verwijderd.
25. De vergunninghouder is tijdens en na afloop van de activiteiten verantwoordelijk voor het schoonhouden van de weg en het bijbehorende wegmeubilair.

Ten aanzien van verkeersveiligheid

26. Het werkterrein, en het hierop geplaatste materiaal en materieel, mag geen gevaar opleveren voor de verkeersveiligheid.



Deel 2 Aanvraag en overwegingen

Aanleiding

Aan de Boonsweg te Heinenoord wordt een natuurbegraafplaats gerealiseerd. Ten behoeve van deze natuurbegraafplaats wil de aanvrager een bijeenkomst gebouw bouwen.

Deze vergunning is enkel voor de bouw van het bijeenkomst gebouw. Voor overige werkzaamheden dient separaat een vergunning te worden aangevraagd.

Activiteiten waarvoor vergunning wordt aangevraagd

De aanvraag betreft het realiseren van een bouwwerk in de buitenbeschermingszone van de primaire waterkering welke in het beheer is van waterschap Hollandse Delta

De activiteiten vinden plaats in en nabij de waterkering plaatselijk bekend als Zomerlandsedijk. Deze waterkering is een primaire waterkering volgens de legger van waterschap Hollandse Delta.

De activiteiten vinden plaats nabij de Boonsweg, die als erftoegangsweg type II in beheer en onderhoud is bij waterschap Hollandse Delta.

Voor de locatie van de activiteiten wordt verwezen naar bijlage 1.

Procedure

De aanvraag is op 7 januari 2021 bij het omgevingsloket ingediend en bij het waterschap geregistreerd onder nummer PB2021-051748.

De aanvraag omvat de volgende stukken:

- aanvraagformulier
- tekening Bouw bijeenkomstgebouw t.b.v. Natuurbegraafplaats met nummer 19-161-01 van 16 december 2020;
- grondonderzoek natuurbegraafplaats aan dre Boonsweg te heijenoord van datum 12 november 2020;
- tekening bestemmingsplan natuurbegraafplaats zomerlanden van datum 5 augustus 2020;
- verkennend bodemonderzoek projectnummer 200310 van datum 21 april 2020;
- bestemmingsplan Natuurbegraafplaats Zomerlanden.

De voorbereiding van deze vergunning heeft conform het gestelde in titel 4.1 van de Algemene wet bestuursrecht (Awb) plaatsgevonden.

Toetsing van de aanvraag

De aanvraag is getoetst aan de doelstellingen van de Waterwet en de Keur van waterschap Hollandse Delta. Deze doelstellingen en belangen vormen de basis voor vergunningverlening en zijn vastgelegd in wettelijk vastgestelde normen en aanvullend beleid. Dit is uitgewerkt in aanvullende regelgeving, water- en beheersplannen en beleidsregels.

Overwegingen watersysteembeheer

Waterkering

De Zomerlandsedijk is een primaire waterkering met een vastgestelde dijktafelhoogte (DTH) van NAP +4,00 m. Deze loopt aan de binnendijkse zijde af naar circa NAP +1,00 m en aan de buitendijkse zijde naar NAP +2,30. De waterkering heeft een voorland van circa 230 meter welke grenst aan Rijkswater. Gelet op de aanwezige hoogte van de waterkering ten opzichte van de MHW en DTH staan de werken gepland buiten het profiel van vrije ruimte (PVVR). Dit profiel is vastgesteld voor mogelijke toekomstige dijkversterkingen en dient vrij beschikbaar te zijn voor het Waterschap. Op deze locatie vinden deze werken plaats buiten dit profiel.



waterschap
**Hollandse
Delta**

Constructie en uitvoering

De werkzaamheden binnen de buitenbeschermingszone van de waterkering zijn van zeer geringe omvang. Er wordt door deze werkzaamheden geen negatieve invloed op de waterkering verwacht. Bij het realiseren van het gebouw wordt er voor zorggedragen dat er geen holle ruimtes ontstaan in de waterkering. Tijdens de uitvoering van de werkzaamheden wordt de erosiebestendige laag van de waterkering niet onnodig aangetast. Na afronding van de werkzaamheden wordt de erosiebestendigelaag van de waterkering volledig hersteld indien hier schade aan is ontstaan.

Profiel van vrije ruimte

Als gevolg van klimatologische wijzigingen en bodemdaling, maar ook vanwege veranderingen in hydraulische uitgangspunten, wordt bij waterkeringen een profiel van vrije ruimte gehanteerd om de benodigde ruimte voor eventuele versterkingen van de waterkering te reserveren. Het te realiseren werk bevindt zich buiten de zone van de toekomstige steunberm en buiten het profiel van vrije ruimte. De voorgeschreven richtlijnen met betrekking tot bouwen in het profiel van vrije ruimte zijn daardoor niet van toepassing en worden in deze vergunning verder buiten beschouwing gelaten.

Invloed op de ruimte voor doelmatig beheer en onderhoud

Het te realiseren werk heeft geen invloed op de ruimte voor doelmatig beheer en onderhoud van de waterkering.

Conclusie

De in de vergunning opgenomen voorschriften waarborgen dat de doelstellingen van het waterbeheer voldoende worden beschermd. Op grond van de overwegingen bestaan daarom geen bezwaren tegen het verlenen van de gevraagde vergunning.



Deel 3 Bezwaar en aandachtspunten

Bezwaar

Dijkgraaf en heemraden wijzen u op de mogelijkheid om op grond van artikel 7:1 van de Awb bezwaar te maken tegen dit besluit door het indienen van een bezwaarschrift. De termijn voor het indienen van een bezwaarschrift bedraagt zes weken vanaf de dag na verzenddatum van dit besluit. Het bezwaarschrift moet bevatten uw naam en adres, de dagtekening, een omschrijving van het besluit waartegen het bezwaar is gericht en de gronden van het bezwaar. Ook moet het bezwaarschrift ondertekend zijn. U kunt het bezwaarschrift sturen aan het college van dijkgraaf en heemraden van waterschap Hollandse Delta, Postbus 4103, 2980 GC Ridderkerk.

Naast het indienen van een bezwaarschrift kunt u in geval van een spoedeisend belang op grond van artikel 8:81 Awb een verzoek tot het treffen van een voorlopige voorziening doen bij de Voorzieningenrechter van de sector bestuursrecht van de Rechtbank Rotterdam, Postbus 50950, 3007 BL Rotterdam. U kunt ook digitaal een voorlopige voorziening aanvragen bij genoemde rechtbank via <https://www.rechtspraak.nl/Organisatie-en-contact/Rechtsgebieden/Bestuursrecht>. Daarvoor moet u beschikken over een elektronische handtekening (DigiD). Kijk op de genoemde site voor de precieze voorwaarden.

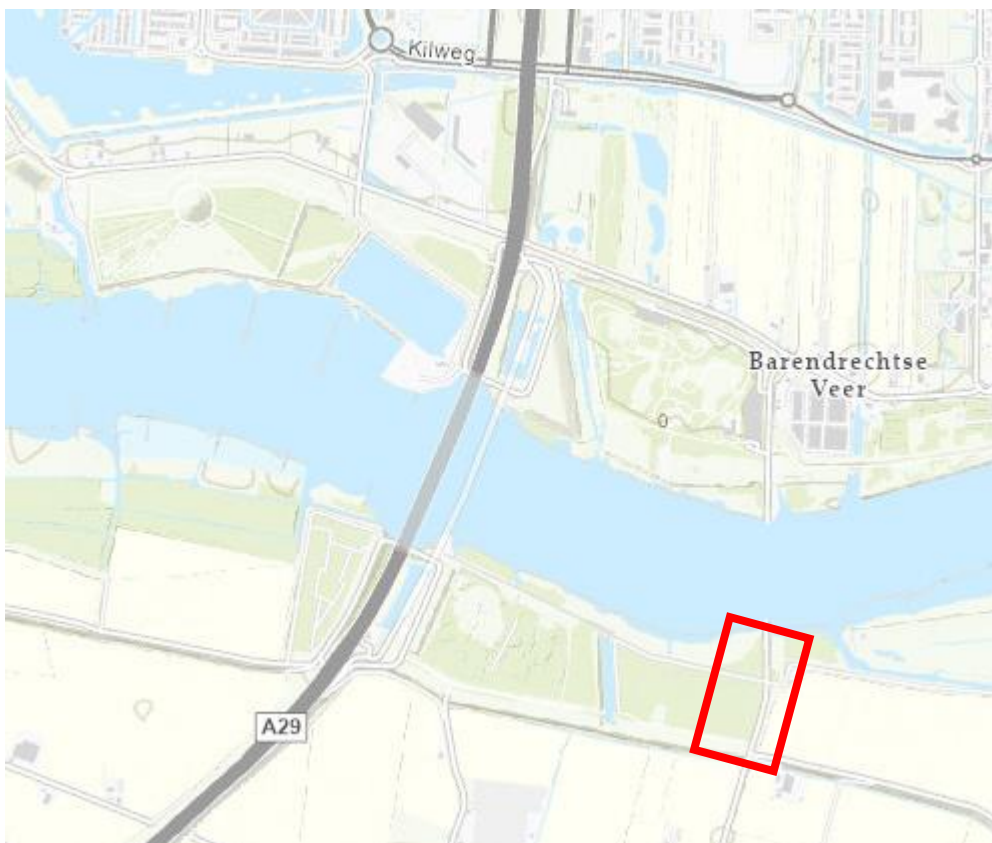
Wij verzoeken u een afschrift van het verzoek tot het treffen van een voorlopige voorziening toe te zenden aan het college van dijkgraaf en heemraden van waterschap Hollandse Delta, Postbus 4103, 2980 GC Ridderkerk.

Aandachtspunten

1. Tegen dit besluit kan ook door andere belanghebbenden bezwaar worden gemaakt. De bezwaartermijn voor het indienen van een bezwaarschrift bedraagt zes weken vanaf de dag na verzenddatum van dit besluit. Wij wijzen u erop dat uitvoering van de vergunde activiteiten binnen de bezwaartermijn geheel voor eigen risico is.
2. Het hebben van deze vergunning ontslaat de houder niet van de verplichting om alle redelijkerwijs mogelijke maatregelen te treffen teneinde te voorkomen dat derden of waterschap Hollandse Delta ten gevolge van het gebruik maken van de vergunning schade lijden.
3. Als het vergunningplichtige werk in andere handen overgaat – bijvoorbeeld door verkoop, erfopvolging, overdracht van gebruiksrecht of anderszins – moet wijziging van de tenaamstelling van de vergunning schriftelijk worden gemeld bij dijkgraaf en heemraden waterschap Hollandse Delta. De melding moet worden gedaan binnen vier weken nadat de vergunning voor hem is gaan gelden.
4. Als gedurende drie achtereenvolgende jaren geen gebruik is gemaakt van deze vergunning kunnen dijkgraaf en heemraden van waterschap Hollandse Delta deze vergunning geheel of gedeeltelijk intrekken.



BIJLAGE 1 Locatie



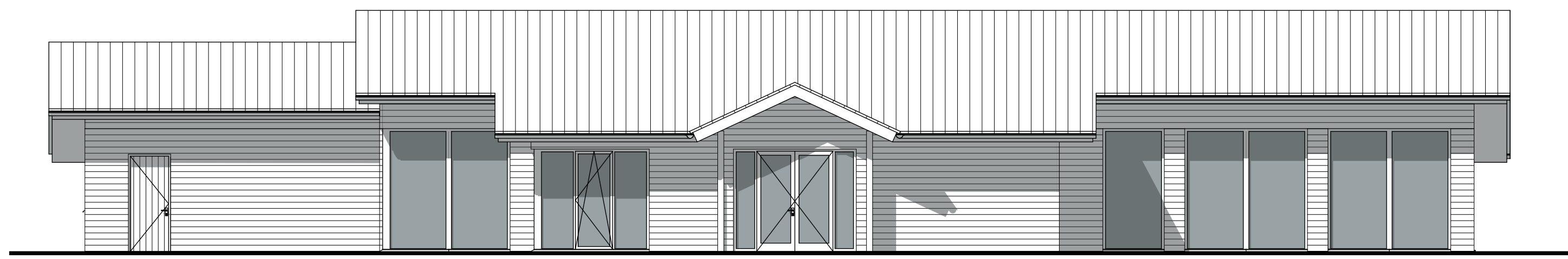


BIJLAGE 2 Tekeningen

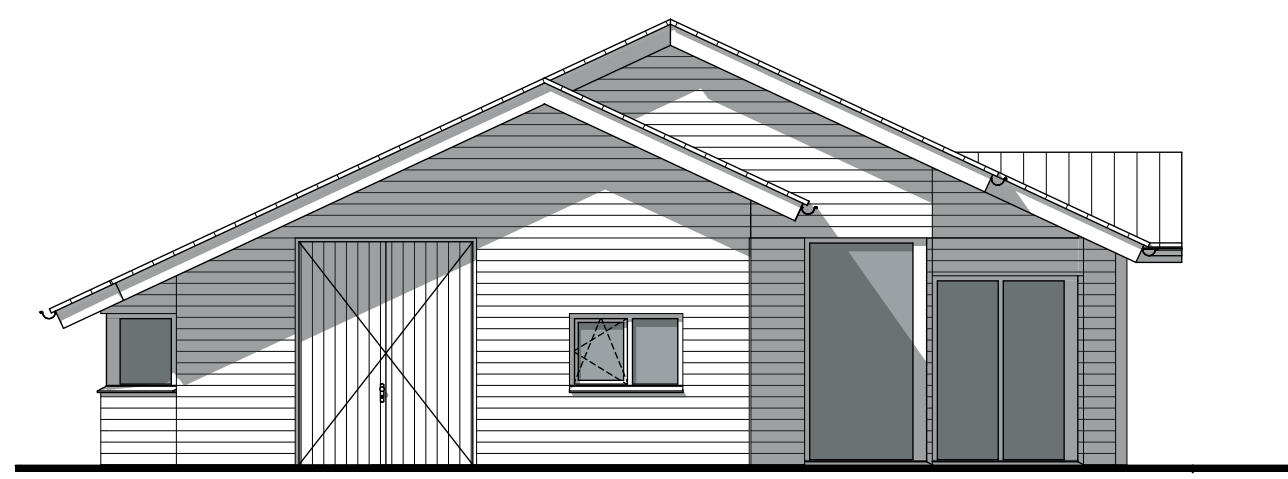
De volgende tekeningen maken deel uit van de vergunning van waterschap Hollandse Delta met nummer VTH2021-0061:

- tekening Bouw bijeenkomstgebouw t.b.v. Natuurbegraafplaats met nummer 19-161-01 van 16 december 2020;
- tekening bestemmingsplan natuurbegraafplaats zomerlanden van datum 5 augustus 2020.

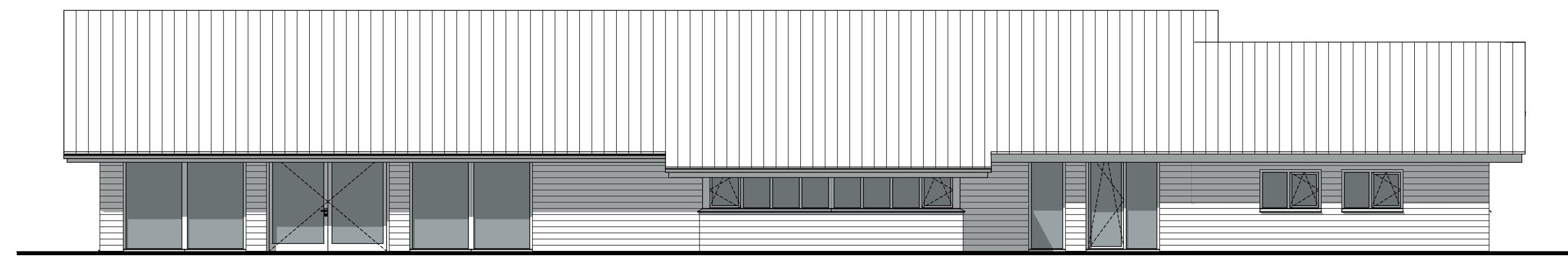




Oostgevel



Zuidgevel



Westgevel

Algemeen
 Als maatvoeringen in het werk, en op tekening, te controleren en onder de tekening door alle uitvoerende. De afmetingen van de overzichts tekeningen gebouwen worden zijn op waarden die mogelijk zijn. De afmetingen van de details kunnen worden veranderd, zolang het mogelijk is om de afmetingen van de afmetingen te behouden. Het resultaat, erge afmetingen zijn mogelijk. De constructie van het gebouw is de uitvoerende partij.

Als constructie-onderdelen volgens bestemming constructeur. De op tekening aangegeven detaillering van materialen en constructies uitvoeren volgens bestemming constructeur.

Materialen

Onderdeel:	Materiaal:	Kleur:
Dakbedekking:	gebakken pannen	antraciet
Plafond:	betongelaten	antraciet
Gevelfbedekking:	hout	natuur
Wand:	hout	antraciet
Ramen:	hout	donkergrijs
Deuren:	hout	donkergrijs
Wandpanelen (boven):	hout	antraciet
Diagonalen:	zink	natuur
Handvaten/afvoer:	zink	natuur

Volume
 Bruto vloeroppervlakte (BVO): 357 m²
 Rebruto oppervlakte (RBO): 357 m²
 Gebruiksoppervlakte (GO): 328 m²
 Verrekenbare OVG: 181 m²
 Inhoud: 1800 m³

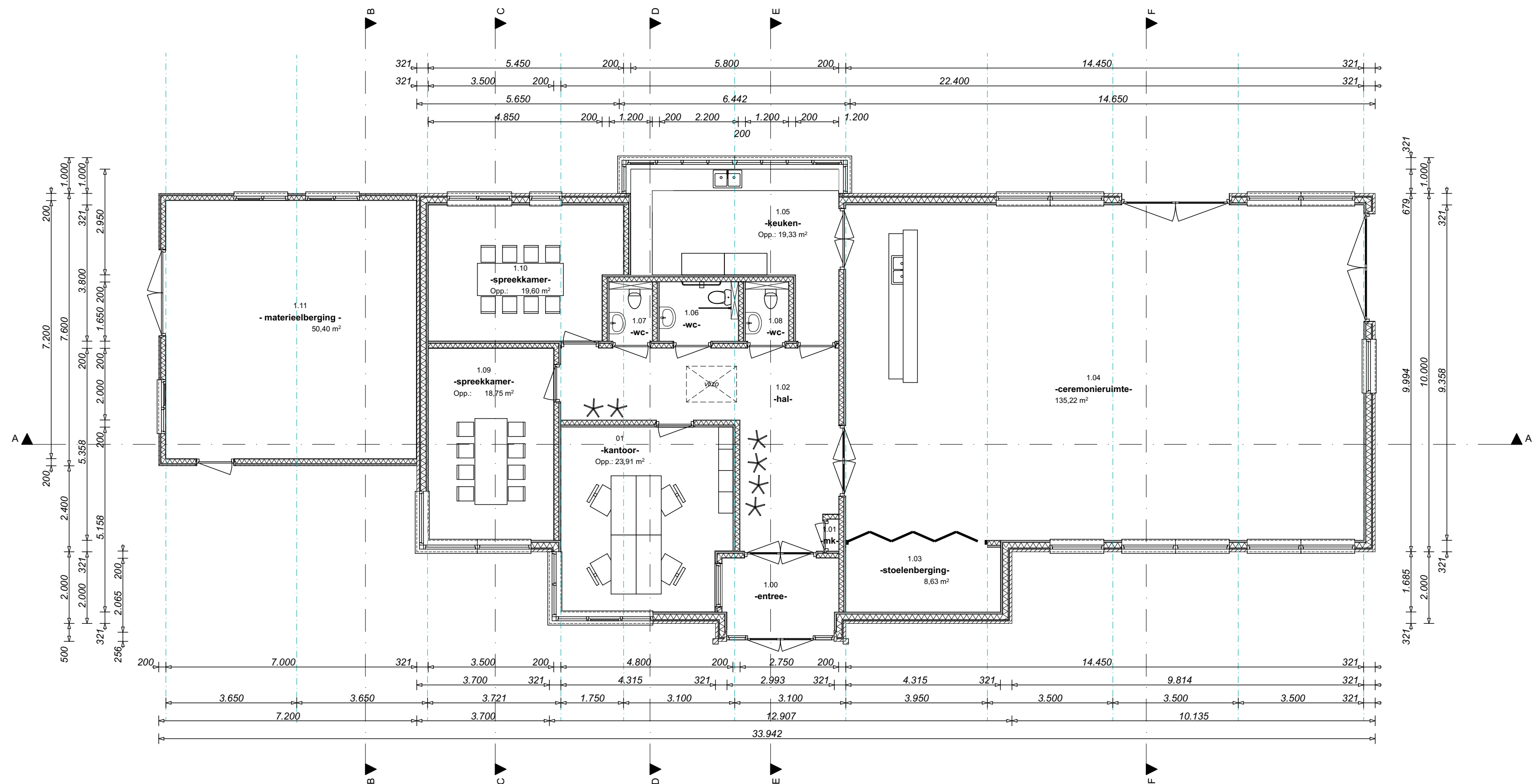
Bouwkundig
 Koepel (D1, 2 Wm²/K)
 kunststof rames en deuren
 dubbele kierdichting

Dakopbouw - B1-B1 (Rc25,00 m², K10)
 dakpannen
 paraf
 isolatielaag en dampwerende folie
 op 15mm
 preïsoleerlaag 200mm
 dampwerende laag
 houtvezelplaat 15mm

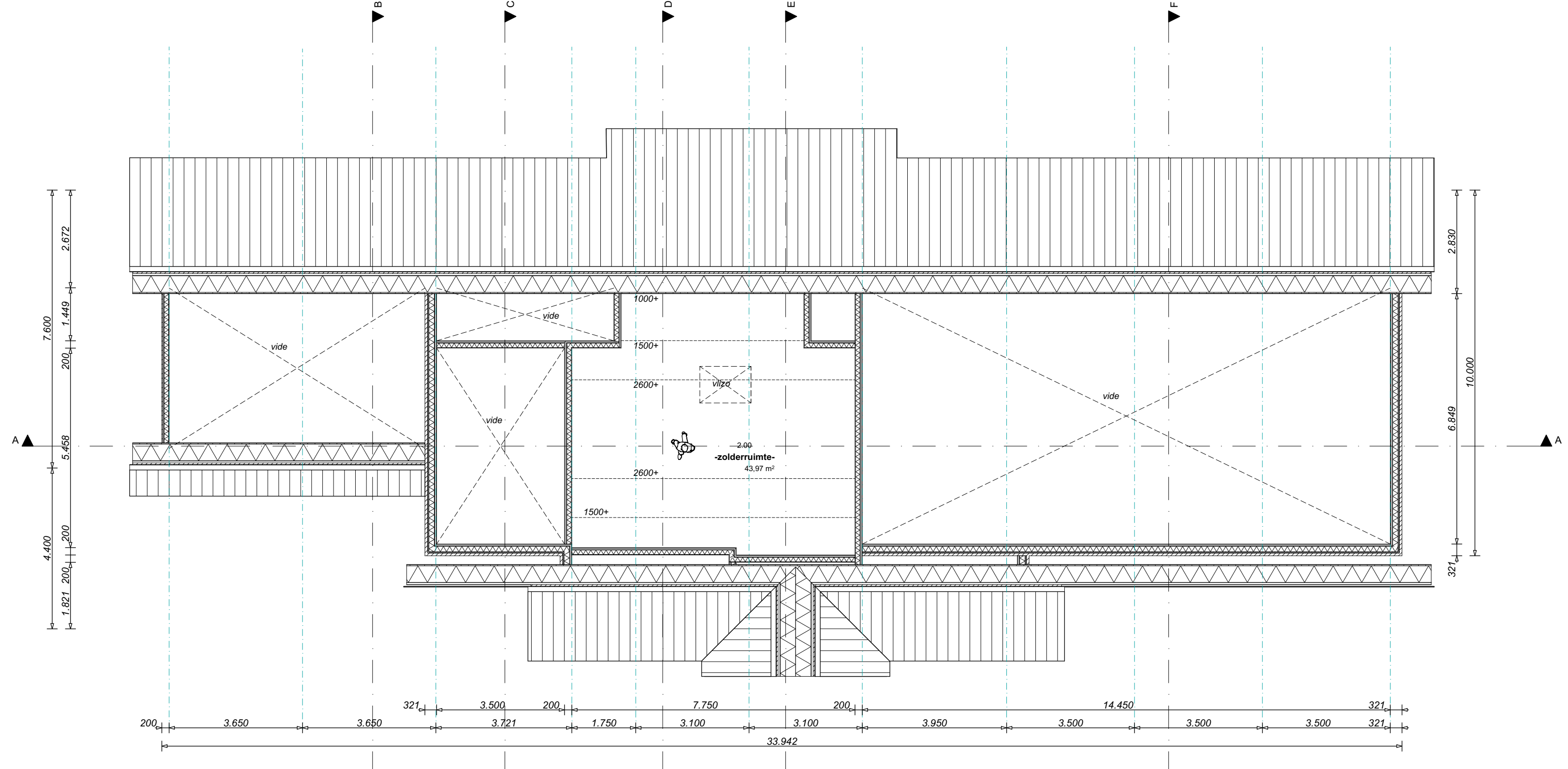
Wandopbouw - B1-B1 (Rc24,82 m², K10)
 houtvezelplaat 20mm
 houtvezelplaat 40mm
 fibelement met steenwol 140mm
 op 15mm
 spon 50mm
 houtvezelplaat 15mm

Vloeropbouw (begane grond) (Rc23,50 m², K10)
 houtvezelplaat 25mm
 dampwerende folie
 fibelement met steenwol 100mm
 bitumen
 beton 200mm

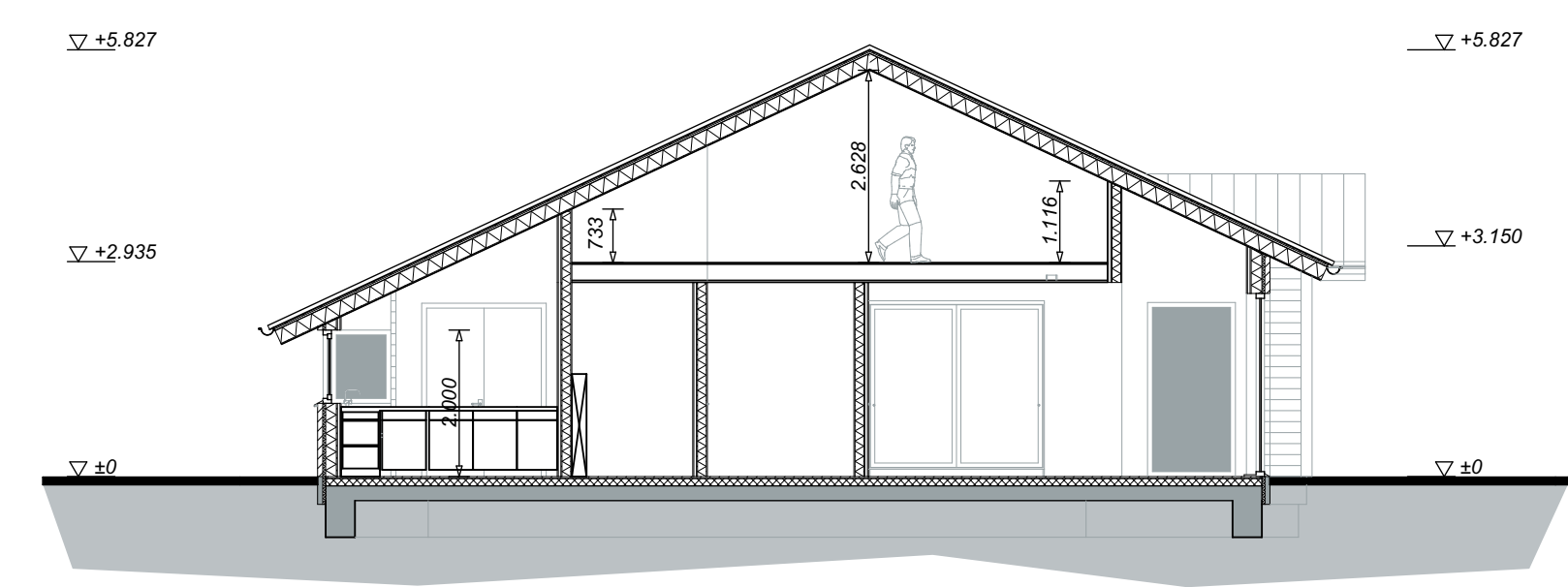
Vloeropbouw (verdieping)
 tegel verbindingsvloer houten balklaag met onderlayment



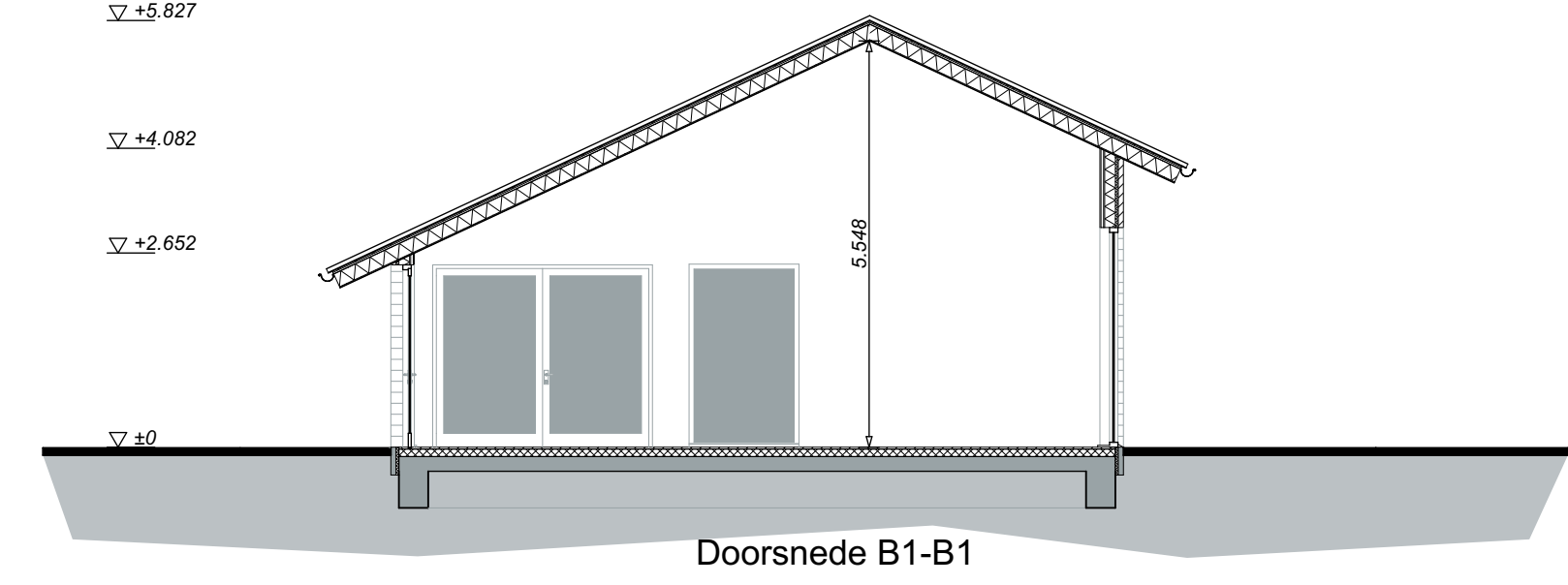
Begane grond



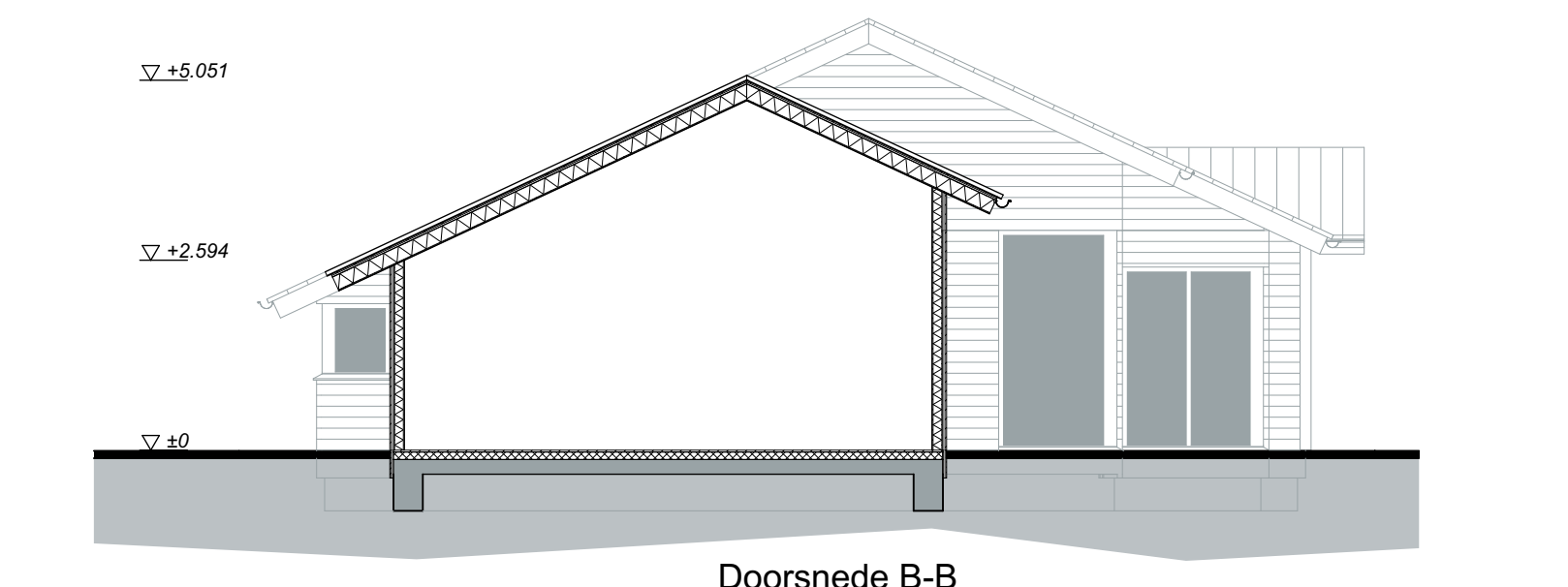
Zolder



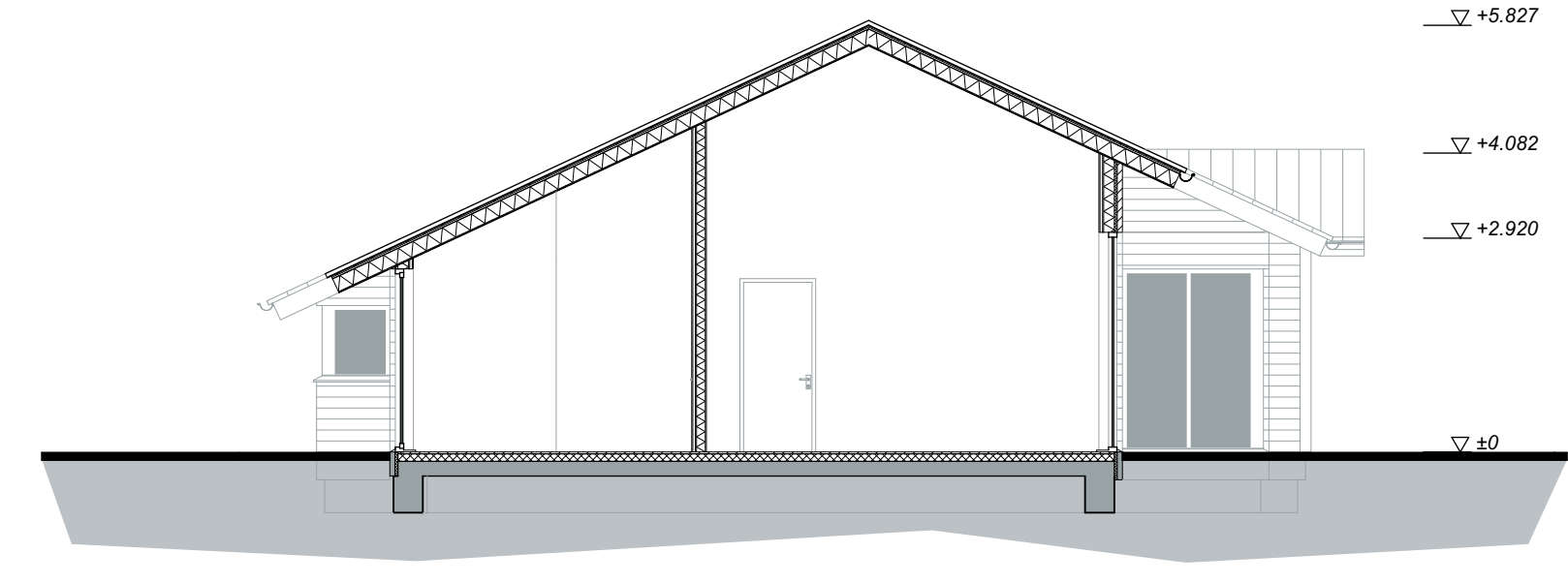
Doorsnede D-D



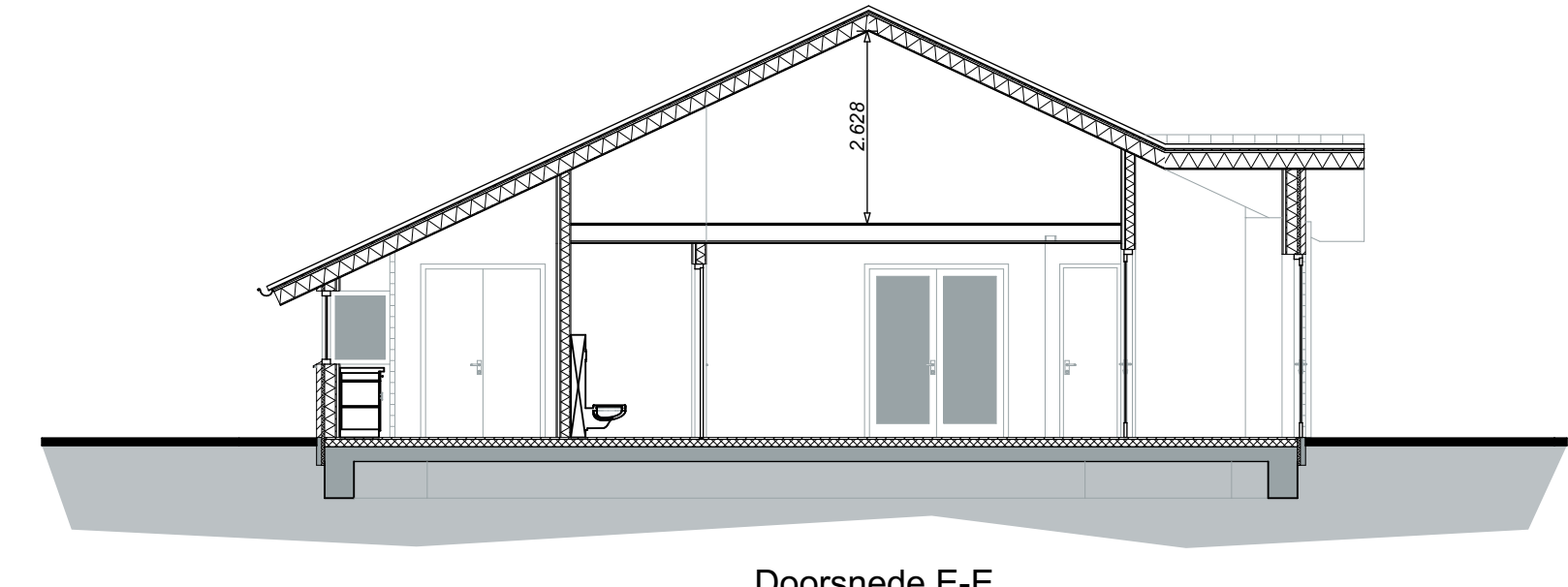
Doorsnede B1-B1



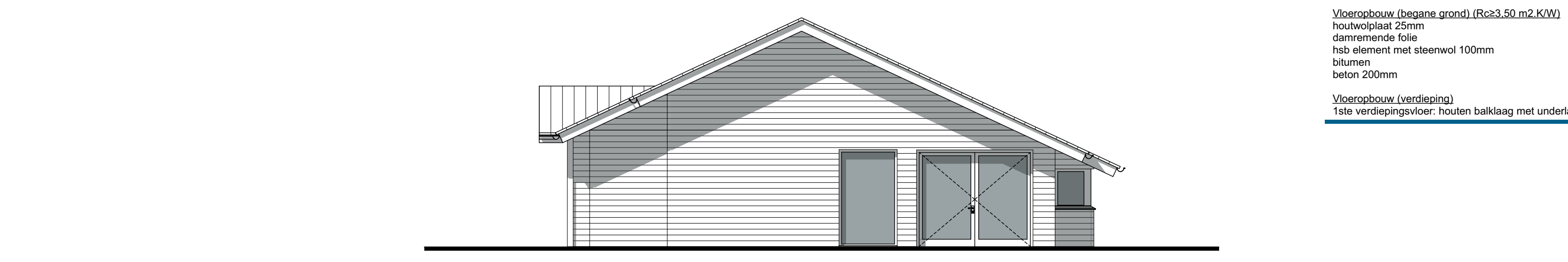
Doorsnede B-B



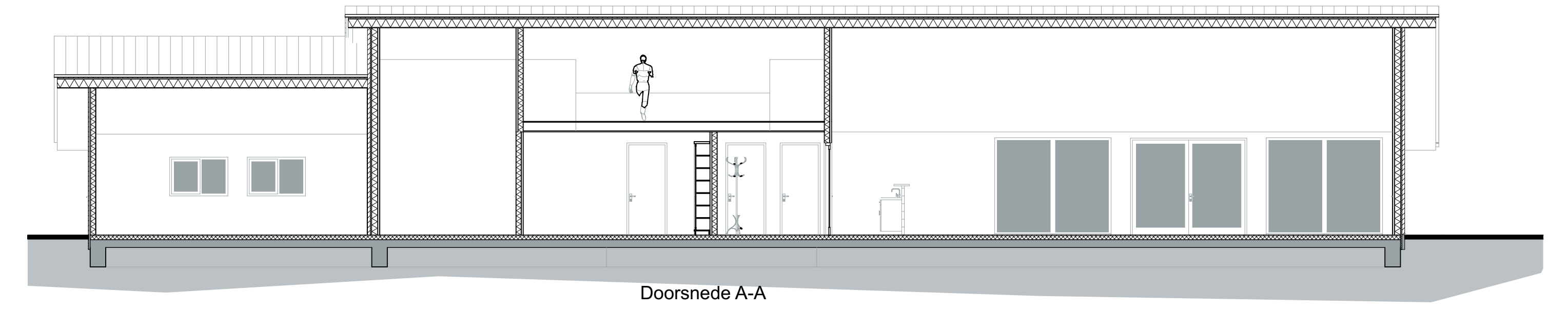
Doorsnede C-C



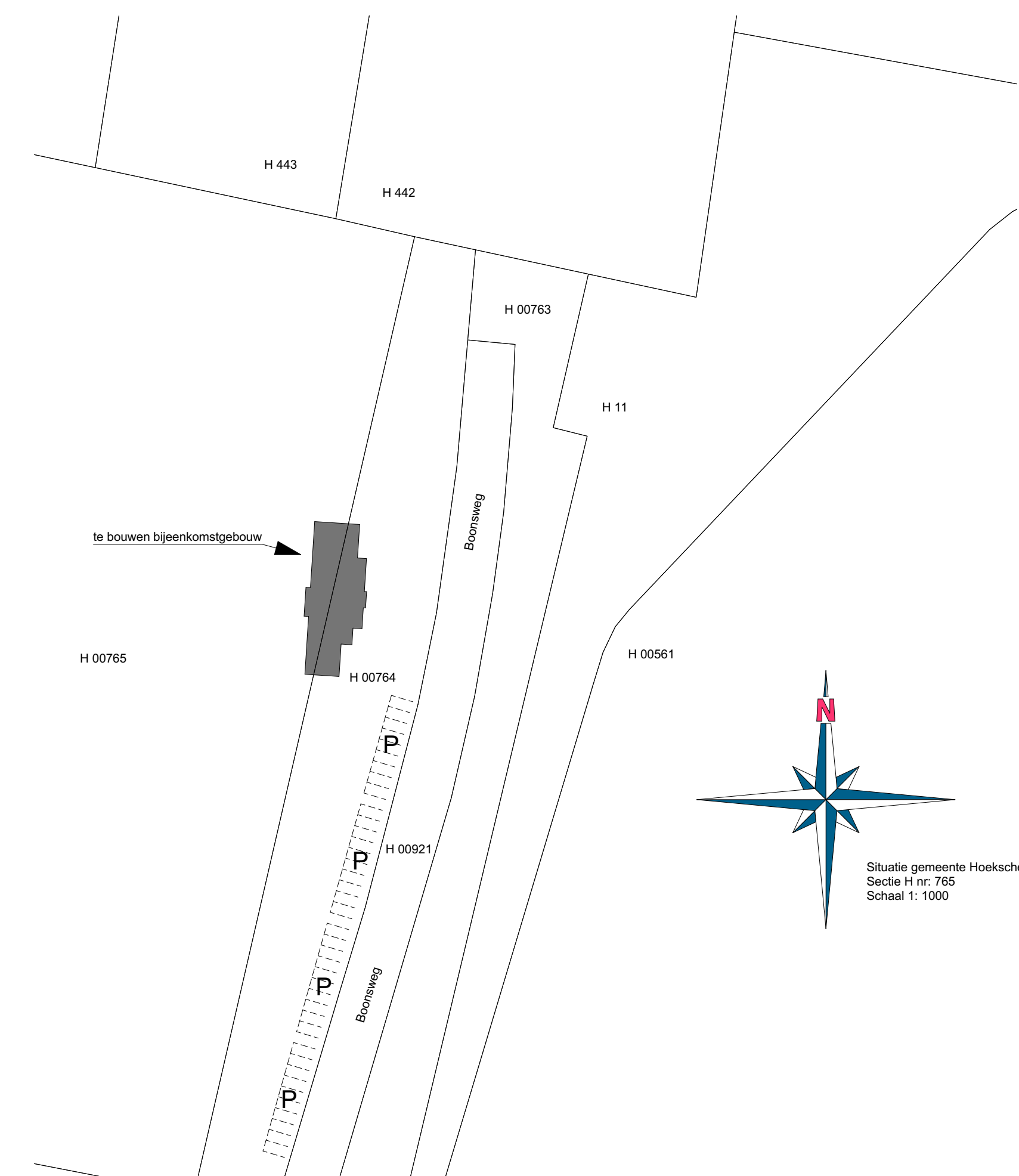
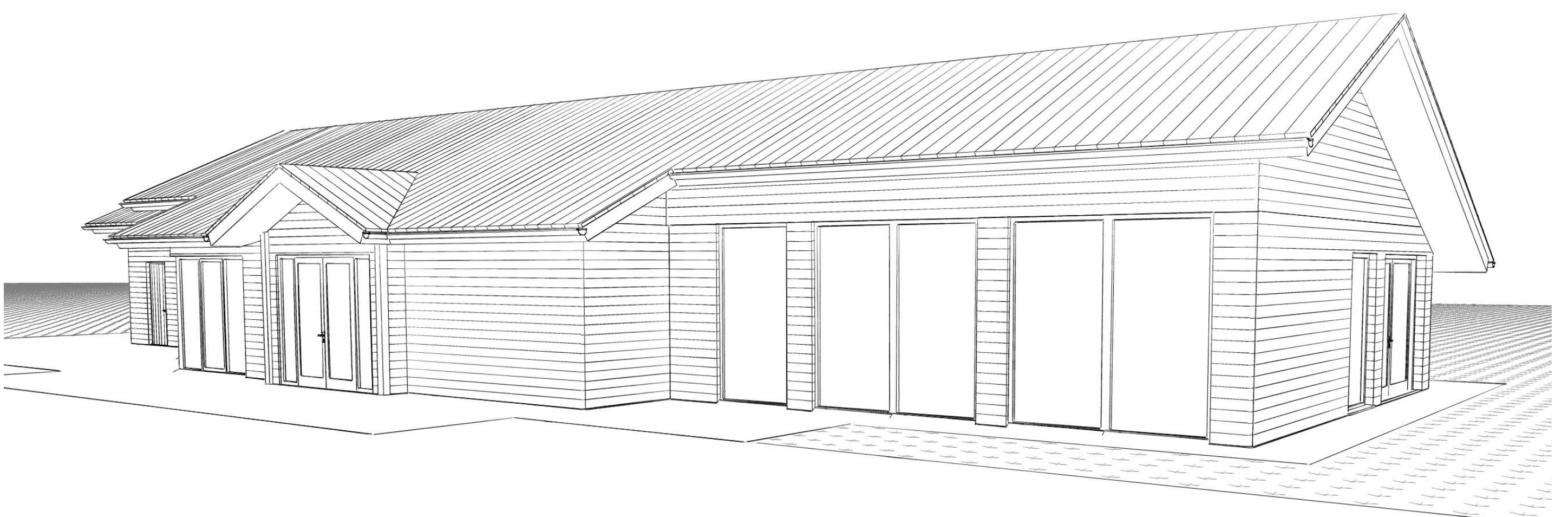
Doorsnede E-E



Noordgevel



Doorsnede A-A



- bestektekering -

Datum: 10-10-2019
 Ouders projectnr: 16-10-2020
 Revisor: D
 Tekenaar: G. Jansman

Project:
 Bouw bijeenkomstgebouw
 t.b.v. Natuurbegraafplaats
 aan de Boonsweg 54 Heinenoord

Opdrachtgever:
 Landgoed Heidehof
 Provincialeweg 2
 9463 TK Eext

Werknummer:
19 - 161 - 01
 Schaal 1:100, 1:1000
 Afd. 161 x 118 mm

Bouwbureau Jansman
 P.O. Box 1000
 7731 GG Crumen
 0202 - 614 435
 www.bouwbureaujansman.nl
 E: contact@bouwbureaujansman.nl





Op alle tekeningen is de Naamgeving 2011 (Natuurwetgeving) (Natuurwetgeving) te zien. De afmetingen van de overzichts tekeningen gebouwen worden zijn op waarden die mogelijk zijn. De afmetingen van de details kunnen worden veranderd, zolang het mogelijk is om de afmetingen van de afmetingen te behouden. Het resultaat, erge afmetingen zijn mogelijk. De constructie van het gebouw is de uitvoerende partij.

LEGENDA




Plangebied

 Plangebied



Enkelbestemmingen

 N Natuur
 V Verkeer

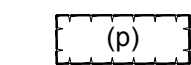
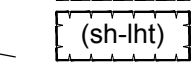
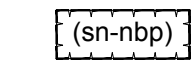
Dubbelbestemmingen

 WR-AM1 Waarde - Archeologische verwachting middelhoog 1
 WS-WK Waterstaat - Waterkering
 WS-WS Waterstaat - Waterstaatkundige functie


Gebiedsaanduidingen

 veiligheidszone - leidingstrook
 vrijwaringszone - windturbine

Functieaanduidingen

 (p) parkeerterrein
 (sh-lht) specifieke vorm van horeca - lichte horeca toegestaan
 (sn-nbp) specifieke vorm van natuur - natuurbegraafplaats

Verklaringen

 ondergrond



BESTEMMINGSPAN NATUURBEGRAAFPLAATS ZOMERLANDEN

Gemeente Hoeksche Waard
NL_1963_BPnatuurbegriND20-0NO1

projectr. OPDR: 10275	status: ontwerp	wijziging: / tekenaar
projectr. VWP: 20EELER001	concept: 15-06-2020 / ES	wijziging: / tekenaar
schaal: 1:1000	voortwerp: / tekenaar	wijziging: / tekenaar
formaat: A1	ontwerp: 05-08-2020 / ES	wijziging: / tekenaar
dieplijn: 1 van 1	vastgesteld: / tekenaar	bestandnaam: 20EELER001-005.dwg

