

DATUM 15 maart 2021
UW BRIEF VAN 9 februari 2021
UW KENMERK 950000145618
ONS KENMERK PB2021-059934
INGEKOMEN NR. PB2021-058479
ONDERWERP Water- en wegenvergunning

CONTACTPERSOON A. den Heijer
DOORKIESNUMMER 088-9743400
E-MAILADRES vergunningen@wshd.nl
AANTAL BIJLAGEN 1
OLONUMMER 5812809
DOSSIERNUMMER VTH2021-0813



waterschap
**Hollandse
Delta**

Stedin Netten B.V.
T.a.v. de heer S. Euser
Blaak 8
3011 TA ROTTERDAM

Geachte heer Euser,

Op 9 februari 2021 hebben wij van Visma Roxit B.V. uw aanvraag ontvangen. De aanvraag betreft het leggen van een huisaansluiting ter plaatse van Steenplaats 13A in Strijen.

Ons besluit

Wij hebben besloten de gevraagde vergunning te verlenen. Deze vergunning met nummer VTH2021-0813 treft u als bijlage aan.

Het besluit en de voorschriften die wij aan de vergunning verbinden, kunt u lezen in deel 1 van de vergunning. De aangevraagde activiteiten en onze overwegingen die hebben geleid tot dit besluit kunt u lezen in deel 2 van de vergunning. Met welke aandachtspunten u rekening moet houden kunt u lezen in deel 3 van de vergunning.

Start activiteiten

U moet ons vooraf op de hoogte stellen van de start van de activiteiten. Als wij niet weten wanneer u begint, loopt u het risico dat u de uitgevoerde werken achteraf moet aanpassen. In voorschrift 1 van de vergunning staat hoe u ons op de hoogte moet brengen.

Leges

Aan het in behandeling nemen van uw aanvraag zijn geen leges verbonden.

Opmerkingen

1. Mogelijk heeft u behalve deze vergunning nog andere vergunningen, ontheffingen en/of (privaatrechtelijke) toestemmingen nodig voor de vergunde activiteiten.
2. Zonder de schriftelijke toestemming van het waterschap mag het werk niet worden gewijzigd, uitgebreid of verwijderd.
3. De in de vergunning omschreven activiteiten vinden geheel of gedeeltelijk plaats op een perceel dat eigendom is van waterschap Hollandse Delta. Naast de vergunning heeft u voor het gebruik van ons eigendom mogelijk een privaatrechtelijke overeenstemming nodig. Wij wijzen u erop dat aan een dergelijke privaatrechtelijke regeling nadere voorwaarden kunnen worden gesteld.
4. Voordat u met de graafwerkzaamheden start adviseren wij u zich op de hoogte te stellen van eventueel aanwezige kabels en leidingen ter plaatse van de activiteiten.
5. Op of nabij de locatie waar u activiteiten wilt gaan uitvoeren, is een rioolpersleiding van waterschap Hollandse Delta aanwezig. Voor informatie over de exacte ligging van de persleiding moet u eerst een graafmelding doen bij het Kadaster. Omdat de werken worden verricht nabij de persleiding, heeft u voorafgaand aan de uitvoering van de activiteiten toestemming nodig van het waterschap. U kunt hiervoor contact opnemen met de afdeling Zuiveren van het waterschap, bereikbaar op telefoonnummer 088 9743000. Zonder toestemming van het waterschap mag u de activiteiten niet uitvoeren.


Handelsweg 100
2988 DC Ridderkerk
postadres Postbus 4103
2980 GC Ridderkerk
telefoon 088 974 30 00
internet www.wshd.nl
info@wshd.nl

6. Op of nabij de locatie waarop u activiteiten wilt gaan uitvoeren, is beplanting in beheer en onderhoud van waterschap Hollandse Delta aanwezig. Omdat de activiteiten worden verricht nabij deze beplanting, heeft u voorafgaand aan de uitvoering van de activiteiten toestemming nodig van het waterschap. U kunt hiervoor contact opnemen met de afdeling Beheer en Operatie van het waterschap, bereikbaar op telefoonnummer 088 9743000. Zonder toestemming van het waterschap mag u de activiteiten niet uitvoeren.
7. Wanneer u tijdelijke verkeersmaatregelen moet treffen heeft u toestemming nodig van het waterschap. Het formulier hiervoor kunt u downloaden op onze website, <http://www.wshd.nl>.
8. Voor eventuele grondwateronttrekkingen moet apart een melding worden gedaan of vergunning worden aangevraagd bij het waterschap.

Contact

Voor vragen over deze brief en de vergunning kunt u contact opnemen met bovengenoemde contactpersoon. Wij verzoeken u bij alle correspondentie over deze vergunning het dossiernummer te vermelden.

Hoogachtend,
namens dijkgraaf en heemraden,



E. Willemsen
teamleider vergunningverlening

Afschrift aan:

- a. het college van burgemeester en wethouders van de gemeente Hoeksche Waard, info@gemeentehw.nl;
- b. Gemachtigde: Visma Roxit B.V., communicatie@wowportaal.nl.





waterschap
**Hollandse
Delta**

Deel 1 Besluit en voorschriften

Aanhef

Dijkgraaf en heemraden van waterschap Hollandse Delta hebben op 9 februari 2021 een aanvraag ontvangen van Visma Roxit B.V. namens Stedin Netten B.V. om een vergunning te verlenen.

Besluit

Gelet op de bepalingen van de Waterwet, de Keur van waterschap Hollandse Delta, de Algemene wet bestuursrecht en de in deel 2 vermelde overwegingen besluiten dijkgraaf en heemraden als volgt:

1. de gevraagde vergunning als bedoeld in artikel 3.2 en 4.3 van de Keur van waterschap Hollandse Delta aan Stedin Netten B.V., Blaak 8, 3011 TA Rotterdam of diens rechtverkrijgende(n) te verlenen voor het uitvoeren van kabelwerkzaamheden in een waterkering en een erftoegangsweg ter plaatse van Steenplaats 13A in Strijen;
2. de vergunning te verlenen voor de realisatie van de werken genoemd onder besluit 1 voor een periode van drie jaar, gerekend vanaf het moment dat de vergunning in werking treedt;
3. de vergunning te verlenen voor onbepaalde tijd voor het hebben en onderhouden van de werken genoemd onder besluit 1;
4. de onder besluit 1 genoemde werken onder verzwaarde eisen te mogen uitvoeren in de periode van 1 oktober tot 1 april daaropvolgend;
5. kruisen van een duiker in een hoofdwatgang af te handelen als melding in het kader van algemene regel WW 3. Kabels en leidingen en de hiervoor geldende voorwaarden als bijlage 2 bij deze vergunning te voegen;
6. de volgende tekening(en) deel te laten uitmaken van deze vergunning:
 - Tekeningnummer 20210125-0000-006, d.d. 1-2-2021;
7. aan de vergunning de in deel 1 opgenomen voorschriften te verbinden.

Ondertekening

Ridderkerk, d.d. 15 maart 2021

Hoogachtend,
namens dijkgraaf en heemraden,


P. Schakel
hoofd afdeling Vergunningverlening, Toezicht en Handhaving

Handelsweg 100
2988 DC Ridderkerk
postadres Postbus 4103
2980 GC Ridderkerk
telefoon 088 974 30 00
internet www.wshd.nl
info@wshd.nl



Voorschriften

Ten aanzien van aanvang en voltooiing van de activiteiten

1. De aanvang van de activiteiten moet ten minste één week van tevoren worden gemeld bij het waterschapsloket. Tevens moet u een naam en telefoonnummer van een contactpersoon, die in geval van calamiteiten door het waterschap bereikt kan worden doorgegeven. Het waterschapsloket is bereikbaar op telefoonnummer 0900 2005005 (lokaal tarief) of per e-mail 2005005@wshd.nl.
2. Als ten behoeve van onderhoud enige grondroering, ophoging of vernieuwing moet worden gedaan, moet dit ten minste één week van tevoren schriftelijk worden gemeld bij het waterschapsloket.
3. Schade en onderhoud aan de waterkering en de weg, als gevolg van de uitvoering van de activiteiten, blijft gedurende een periode van een jaar na voltooiing van de activiteiten voor rekening van de vergunninghouder.

Ten aanzien van uitvoering en revisie

4. Tijdens de uitvoering van de activiteiten moet een exemplaar van deze vergunning met bijbehorende bijlagen op de uitvoeringslocatie aanwezig zijn.
5. De activiteiten moeten worden uitgevoerd overeenkomstig de bij deze vergunning behorende bijlagen, behoudens de uit de voorschriften voortvloeiende wijzigingen en/of aanvullingen.
6. Tijdens de uitvoering moeten op eerste aanwijzing van het waterschap in geval van calamiteiten en/of wateroverlast door de vergunninghouder direct alle maatregelen worden genomen die nodig zijn om de stabiliteit en veiligheid van de waterkering en de verkeersveiligheid te waarborgen.
7. Alle voor de uitvoering van de activiteiten in, langs of over de waterkering en de weg te maken hulpconstructies behoeven de goedkeuring van het waterschap en moeten direct na het gereedkomen van het onderdeel van de activiteiten waarvoor zij werden aangebracht volledig worden verwijderd.
8. De stabiliteit en veiligheid van de waterkering en de verkeersveiligheid mag tijdens de uitvoering van de werken niet onnodig worden verstoord. Hiertoe moeten afdoende maatregelen getroffen worden.

Ten aanzien van grondroeringen

9. Grondroeringen moeten tot het strikt noodzakelijke worden beperkt. Eventuele nazakkingen of zettingen, voor zover die het gevolg zijn van de vergunde activiteiten, moeten door en op kosten van de vergunninghouder worden hersteld.
10. Het is verboden (met uitzondering van de vergunde activiteiten) iets van het waterstaatswerk (waterkering of oppervlaktewaterlichaam) of weg(en) te ontgraven.
11. Grondroeringen moeten op een zodanige wijze worden uitgevoerd, dat de gemaakte taluds niet kunnen afschuiven.
12. Alvorens met de activiteiten wordt begonnen moet het grasgewas kort worden afgemaaid en de bezoding worden afgenomen.
13. De eventueel overblijvende grond en alle uit ontgravingen komend puin of andere voorwerpen moeten door de vergunninghouder worden afgevoerd.
14. Bij ongeschiktheid van de vrijgekomen materialen voor sleufherstel, omdat de vereiste verdichtingsgraad niet meer kan worden bereikt, moet(en) de ontgraving(en) worden aangevuld met materiaal dat een gelijkwaardige funderingsopbouw geeft als de aanliggende ondergrond.



15. De verschillende grondsoorten moeten in oorspronkelijke volgorde worden teruggebracht, deze grond moet mechanisch worden verdicht in lagen van 0,20 m tot het oorspronkelijke maaiveld.
16. De proctordichtheid van goed verdichte grond moet ten minste gelijk zijn aan 98%.

Ten aanzien van bereikbaarheid

17. De uitvoering en constructie van de in deze vergunning genoemde activiteiten moeten van een zodanige aard zijn, dat de obstakelvrije zone langs de wegen bereikbaar en berijdbaar is en blijft voor onderhoudsmaterieel.

Ten aanzien van opbreken wegverhardingen

18. Het opbreken van wegverhardingen, inclusief het herstel ervan, moet worden uitgevoerd conform beleidsnota Wegen, artikel 3.4.
19. Langs wegen mag de uit te graven grond niet op de wegverharding of de bermen binnen 1,00 m uit de kant van de wegverharding worden opgeslagen.
20. De aannemer moet het eerste herstel van gesloten verhardingen met behulp van een tijdelijke elementenverharding uitvoeren.
21. De elementenverharding moet de sleuf goed gesloten afdichten.
22. Afhankelijk van de situatie moet de elementenverharding licht bollend of vlak worden aangebracht. Voorwaarde daarvoor is dat de tijdelijke verharding geen trilling- of geluidsoverlast veroorzaakt.
23. Tot aan het definitieve herstel door het waterschap moet de vergunninghouder zo nodig de elementenverharding opnieuw licht bollend of vlak maken.
24. Het definitieve herstel van de wegopbreking(en) inclusief zaagsneden geschiedt door het waterschap op kosten van de vergunninghouder conform de beleidsnota Wegen.

Ten aanzien van afwerking

25. Als gevolg van de activiteiten mag geen grond, bagger of vuil in het water geraken of achterblijven. Direct na gereedkomen van de activiteiten, moet ter plaatse het oppervlaktewaterlichaam worden opgeschoond.
26. Het oppervlak moet geheel in overeenstemming met de omgeving worden afgewerkt en bekleed en eventuele verharding moet in de oorspronkelijke staat hersteld worden.
27. Direct na de voltooiing van de activiteiten moet het oppervlak geheel in overeenstemming met de omgeving worden afgewerkt en bekleed en direct worden voorzien van de oorspronkelijke steenbekleding/verharding of worden bezood of ingezaaid met een rassenlijstmengsel type Delta 2.
28. Losse materialen, planken e.d., die geen deel uitmaken van de activiteiten waarvoor vergunning is verleend, moeten direct na voltooiing van de activiteiten worden verwijderd.
29. De vergunninghouder is tijdens en na afloop van de activiteiten verantwoordelijk voor het schoonhouden van de weg en het bijbehorende wegmeubilair.

Ten aanzien van stormseizoen

30. De activiteiten mogen niet worden gestart en/of voortgezet bij verwachting van hevige neerslag, wind, hoge waterstanden of een beschadigde dijk-bekleding, en/of op eerste aanzegging van het waterschap.
31. De vergunninghouder is verantwoordelijk voor het inwinnen van weer- en waterstandverwachtingen gedurende de uitvoering van de activiteiten.



32. De vergunninghouder moet ter bescherming van de waterkering en het achterliggende land tijdig passende maatregelen nemen als weer- en waterstandverwachtingen hiervoor aanleiding geven.
33. Er mag niet meer worden ontgraven dan gedurende één dagproductie gegraven, gelegd/geplaatst en weer aangevuld, verdicht en afgewerkt kan worden.

Ten aanzien van verkeersveiligheid

34. De erftoegangsweg Steenplaats te Strijen mag niet voor het doorgaande verkeer worden afgesloten.
35. Het werkterrein, en het hierop geplaatste materiaal en materieel, mag geen gevaar opleveren voor de verkeersveiligheid.



Deel 2 Aanvraag en overwegingen

Aanleiding

De aanvrager wil kabelwerkzaamheden uitvoeren ter plaatse van Steenplaats 13A in Strijen.

Activiteiten waarvoor vergunning wordt aangevraagd

De aanvraag betreft kabelwerkzaamheden in een waterkering en een erftoegangsweg met een hogere capaciteit dan 3 x 80A.

De activiteiten vinden plaats in en nabij de waterkering plaatselijk bekend als Steenplaats. Deze waterkering is een compartimenteringskering volgens de legger van waterschap Hollandse Delta.

De activiteiten vinden plaats in en nabij de Steenplaats te Strijen, die als erftoegangsweg type 1 in beheer en onderhoud is bij waterschap Hollandse Delta.

Voor de locatie van de activiteiten wordt verwezen naar bijlage 1.

Procedure

De aanvraag is op 9 februari 2021 bij het omgevingsloket ingediend en bij het waterschap geregistreerd onder nummer PB2021-058479.

De aanvraag omvat de volgende stukken:

- Aanvraagformulier;
- Tekeningnummer 20210125-0000-006, d.d. 1-2-2021.

De voorbereiding van deze vergunning heeft conform het gestelde in titel 4.1 van de Algemene wet bestuursrecht (Awb) plaatsgevonden.

Toetsing van de aanvraag

De aanvraag is getoetst aan de doelstellingen van de Waterwet en de Keur van waterschap Hollandse Delta. Deze doelstellingen en belangen vormen de basis voor vergunningverlening en zijn vastgelegd in wettelijk vastgestelde normen en aanvullend beleid. Dit is uitgewerkt in aanvullende regelgeving, water-, wegen- en beheersplannen en beleidsregels.

Overwegingen algemeen

Het kruisen van een duiker in een hoofdwatergang voldoet aan de criteria van de algemene regel WW 3. Kabels en leidingen en is verder in deze vergunning buiten beschouwing gelaten. De bijbehorende voorwaarden zijn als bijlage 2 bijgevoegd.

Overwegingen watersysteembeheer

Waterkeringen

Een gedeelte van het kabeltracé bevindt zich in een compartimenteringskering. De compartimenteringskering heeft een normhoogte van NAP +1,25 m en een werkelijk gemeten hoogte van NAP +1,76 m. Er is sprake van overhoogte van de waterkering.

Constructie en uitvoering

De kabels worden middels open ontgraving aangebracht. Het kabeltracé heeft een lengte van 126 meter. Ten behoeve van het aanleggen van het nieuwe tracé wordt er asfalt gezaagd ter plaatse van de erftoegangswegen Steenplaats en de Kooilandsedijk waarmee de waterkering wordt gekruist.

Effecten op relevante faalmechanismen

Door de geringe ontgravingen zijn er geen negatieve effecten te verwachten op de faalmechanisme van de waterkering.

Invloed op de ruimte voor doelmatig beheer en onderhoud

Gedurende de aanleg en daarna zal het beheer en onderhoud aan de waterkering geen nadelige invloed ondervinden.



Overwegingen wegbeheer

Kruisen erftoegangsweg

Het kruisen van de erftoegangswegen Steenplaats en Kooilandsedijk zal door middel van asfaltzagen worden uitgevoerd. Gedurende de uitvoering van de werkzaamheden dienen er maatregelen te worden genomen om de verkeersveiligheid te kunnen garanderen. Met inachtneming van de voorschriften blijft de functie, de instandhouding en de veiligheid van de weg gewaarborgd.

Conclusie

De in de vergunning opgenomen voorschriften waarborgen dat de doelstellingen van het water- en wegbeheer voldoende worden beschermd. Op grond van de overwegingen bestaan daarom geen bezwaren tegen het verlenen van de gevraagde vergunning.



Deel 3 Bezwaar en aandachtspunten

Bezwaar

Dijkgraaf en heemraden wijzen u op de mogelijkheid om op grond van artikel 7:1 van de Awb bezwaar te maken tegen dit besluit door het indienen van een bezwaarschrift. De termijn voor het indienen van een bezwaarschrift bedraagt zes weken vanaf de dag na verzenddatum van dit besluit. Het bezwaarschrift moet bevatten uw naam en adres, de dagtekening, een omschrijving van het besluit waartegen het bezwaar is gericht en de gronden van het bezwaar. Ook moet het bezwaarschrift ondertekend zijn. U kunt het bezwaarschrift sturen aan het college van dijkgraaf en heemraden van waterschap Hollandse Delta, Postbus 4103, 2980 GC Ridderkerk.

Naast het indienen van een bezwaarschrift kunt u in geval van een spoedeisend belang op grond van artikel 8:81 Awb een verzoek tot het treffen van een voorlopige voorziening doen bij de Voorzieningenrechter van de sector bestuursrecht van de Rechtbank Rotterdam, Postbus 50950, 3007 BL Rotterdam. U kunt ook digitaal een voorlopige voorziening aanvragen bij genoemde rechtbank via <https://www.rechtspraak.nl/Organisatie-en-contact/Rechtsgebieden/Bestuursrecht>. Daarvoor moet u beschikken over een elektronische handtekening (DigiD). Kijk op de genoemde site voor de precieze voorwaarden.

Wij verzoeken u een afschrift van het verzoek tot het treffen van een voorlopige voorziening toe te zenden aan het college van dijkgraaf en heemraden van waterschap Hollandse Delta, Postbus 4103, 2980 GC Ridderkerk.


Aandachtspunten

1. Tegen dit besluit kan ook door andere belanghebbenden bezwaar worden gemaakt. De bezwaartermijn voor het indienen van een bezwaarschrift bedraagt zes weken vanaf de dag na verzenddatum van dit besluit. Wij wijzen u erop dat uitvoering van de vergunde activiteiten binnen de bezwaartermijn geheel voor eigen risico is.
2. Het hebben van deze vergunning ontslaat de houder niet van de verplichting om alle redelijkerwijs mogelijke maatregelen te treffen teneinde te voorkomen dat derden of waterschap Hollandse Delta ten gevolge van het gebruik maken van de vergunning schade lijden.
3. Als het vergunningplichtige werk in andere handen overgaat – bijvoorbeeld door verkoop, erfopvolging, overdracht van gebruiksrecht of anderszins – moet wijziging van de tenaamstelling van de vergunning schriftelijk worden gemeld bij dijkgraaf en heemraden waterschap Hollandse Delta. De melding moet worden gedaan binnen vier weken nadat de vergunning voor hem is gaan gelden.
4. Als gedurende drie achtereenvolgende jaren geen gebruik is gemaakt van deze vergunning kunnen dijkgraaf en heemraden van waterschap Hollandse Delta deze vergunning geheel of gedeeltelijk intrekken.

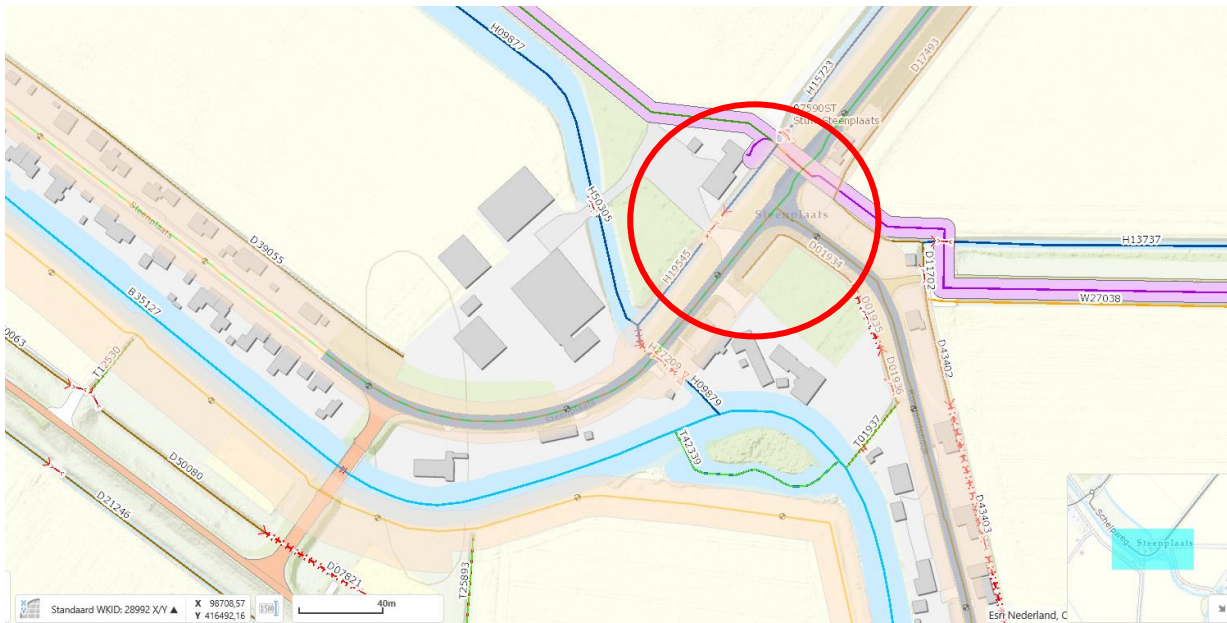


BIJLAGE 1 Locatie

Overzichtsfoto locatie werkzaamheden:



Detailafbeelding locatie:





BIJLAGE 2

Voorwaarden WW 3. Kabels en leidingen

Degene die activiteiten uitvoert als bedoeld in artikel 1 van deze algemene regel:

in het algemeen:

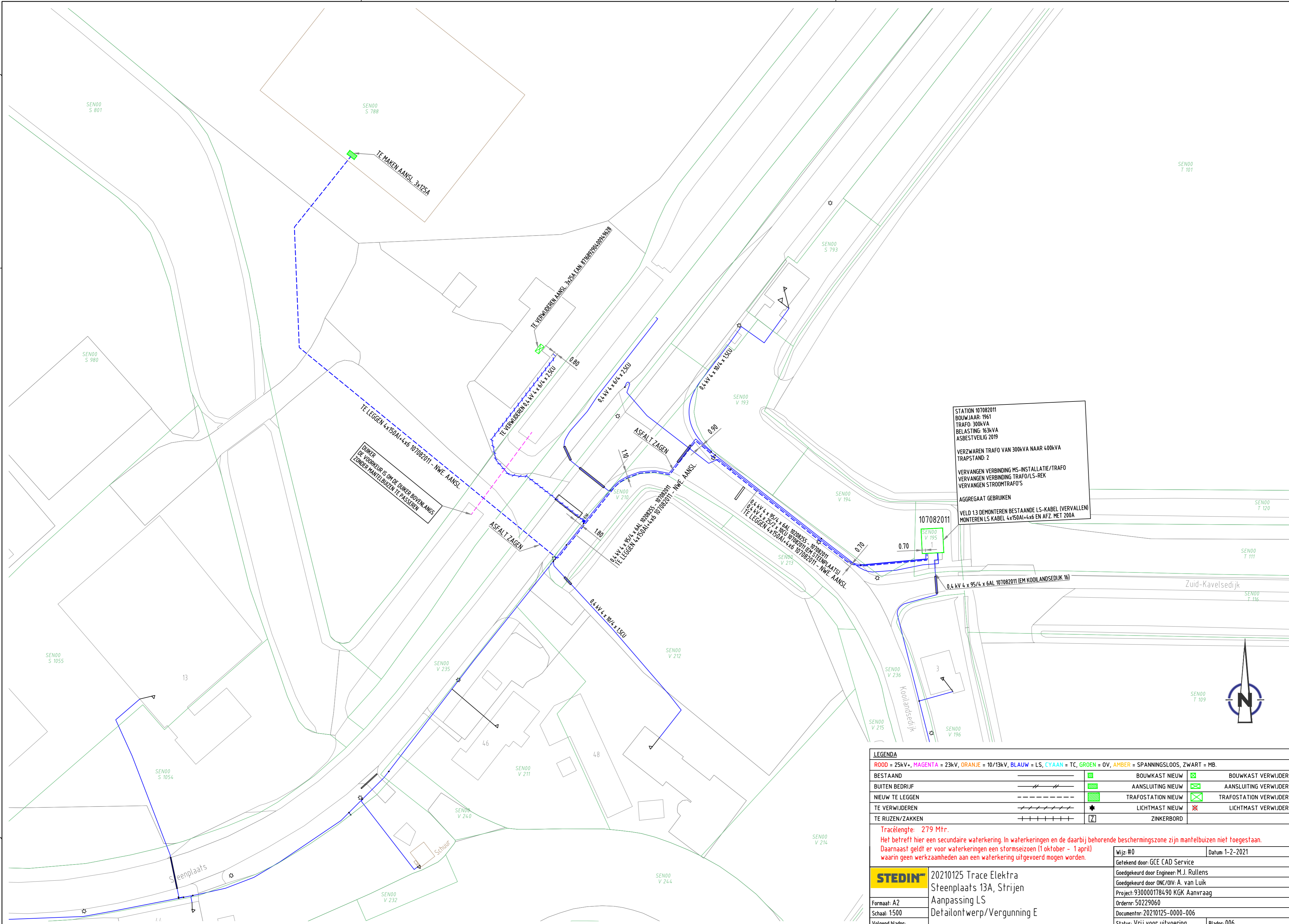
1. ontwerpt, legt aan, en beheert de leiding conform de geldende NEN-normen;
2. voert de kabel en/of leidingwerkzaamheden uit zonder onderbreking waarbij alle aanwijzingen door of namens het waterschap onmiddellijk worden opgevolgd;
3. zorgt ervoor dat na voltooiing van de uitvoering van de werkzaamheden dat alle achtergebleven materialen, bagger, losse grond, gereedschappen, werktuigen en/of tijdelijke voorzieningen zijn verwijderd;
4. legt een nieuwe kabel en/of leiding die wordt gelegd op een bestaand tracé, zoveel mogelijk in de sleuf van de oude/bestaande kabel en/of leiding;
5. mag ter bepaling van de exacte ligging van bestaande kabels en/of leidingen een proefsleuf graven met maximale afmetingen van 0,50 m breed, 2,00 m lang en 1,20 m diep;
6. verwijdert en voert bestaande kabels en/of leidingen die buiten gebruik worden of zijn gesteld, volledig uit het waterstaatswerk conform algemene regel 'WW 1. Verwijderen objecten' voor zover de diepteligging van het werk niet groter is dan 1,20 m onder maaiveld of de vaste bodem;

voor zover het een oppervlaktewaterlichaam betreft:

7. houdt de afstand tussen de insteek van het oppervlaktewaterlichaam en de ontgraving zo groot mogelijk;
8. werkt het oppervlaktewaterlichaam af conform oorspronkelijk talud en beschermt deze op doelmatige wijze tegen uitspoeling en inzakking;
9. draagt er zorg voor dat de activiteiten de watertoevoer niet ontoelaatbaar belemmeren;
10. voert de werkzaamheden in de beschermingszone van een oppervlaktewaterlichaam zodanig uit dat de stabiliteit van taluds niet nadelig wordt beïnvloed;
11. werkt de taluds en waterbodem onder strak profiel af;
12. beschadigt de duikerbuizen niet als de kabel en/of leiding via een dam met duiker een oppervlaktewaterlichaam kruist;

Geldigheid

De uitvoering van de gemelde werken moeten starten binnen een jaar na dagtekening van de reactie van het waterschap op de melding. Als dit niet het geval is, moeten de werken opnieuw gemeld worden.



STATION 107082011
 BOUWJAAR: 1961
 TRAF0: 300kVA
 BELASTING: 163kVA
 ASBESTVEILIG 2019

VERZWAREN TRAF0 VAN 300kVA NAAR 400kVA
 TRAPSTAND: 2

VERVANGEN VERBINDING MS-INSTALLATIE/TRAF0
 VERVANGEN VERBINDING TRAF0/LS-REK
 VERVANGEN STROOMTRAF0'S

AGGREGAAT GEBRUIKEN

VELD 1.3 DEMONTEREN BESTAANDE LS-KABEL (VERVALLEN)
 MONTEREN LS KABEL 4x150AL-4x6 EN AFZ. MET 200A

LEGENDA

ROOD = 25kV+, MAGENTA = 23kV, ORANJE = 10/13kV, BLAUW = LS, CYAAN = TC, GROEN = 0V, AMBER = SPANNINGSLOOS, ZWART = MB.

BESTAAND	—	■	BOUWKAST NIEUW	■	BOUWKAST VERWIJDEREN
BUITEN BEDRIJF	— / — / —	■	AANSLUITING NIEUW	■	AANSLUITING VERWIJDEREN
NIEUW TE LEGGEN	---	■	TRAF0STATION NIEUW	■	TRAF0STATION VERWIJDEREN
TE VERWIJDEREN	--- / --- / ---	■	LICHTMAST NIEUW	■	LICHTMAST VERWIJDEREN
TE RIJZEN/ZAKKEN	+++++	■	ZINKERBORD	■	

Tracélengte: 279 Mtr.
 Het betreft hier een secundaire waterkering. In waterkeringen en de daarbij behorende beschermingszone zijn mantelbuizen niet toegestaan.
 Daarnaast geldt er voor waterkeringen een stormseizoen (1 oktober - 1 april) waarin geen werkzaamheden aan een waterkering uitgevoerd mogen worden.

Wijz.#0	Datum: 1-2-2021
Getekend door: GCE CAD Service	
Goedgekeurd door Engineer: M.J. Rullens	
Goedgekeurd door ONC/OIV: A. van Luik	
Project: 930000178490 KGK Aanvraag	
Ordernr: 50229060	
Documentnr: 20210125-0000-006	
Status: Vrij voor uitvoering	Bladnr: 006

STEDIN 20210125 Trace Elektra
 Steenplaats 13A, Strijen
 Aanpassing LS
 Detailontwerp/Vergunning E