






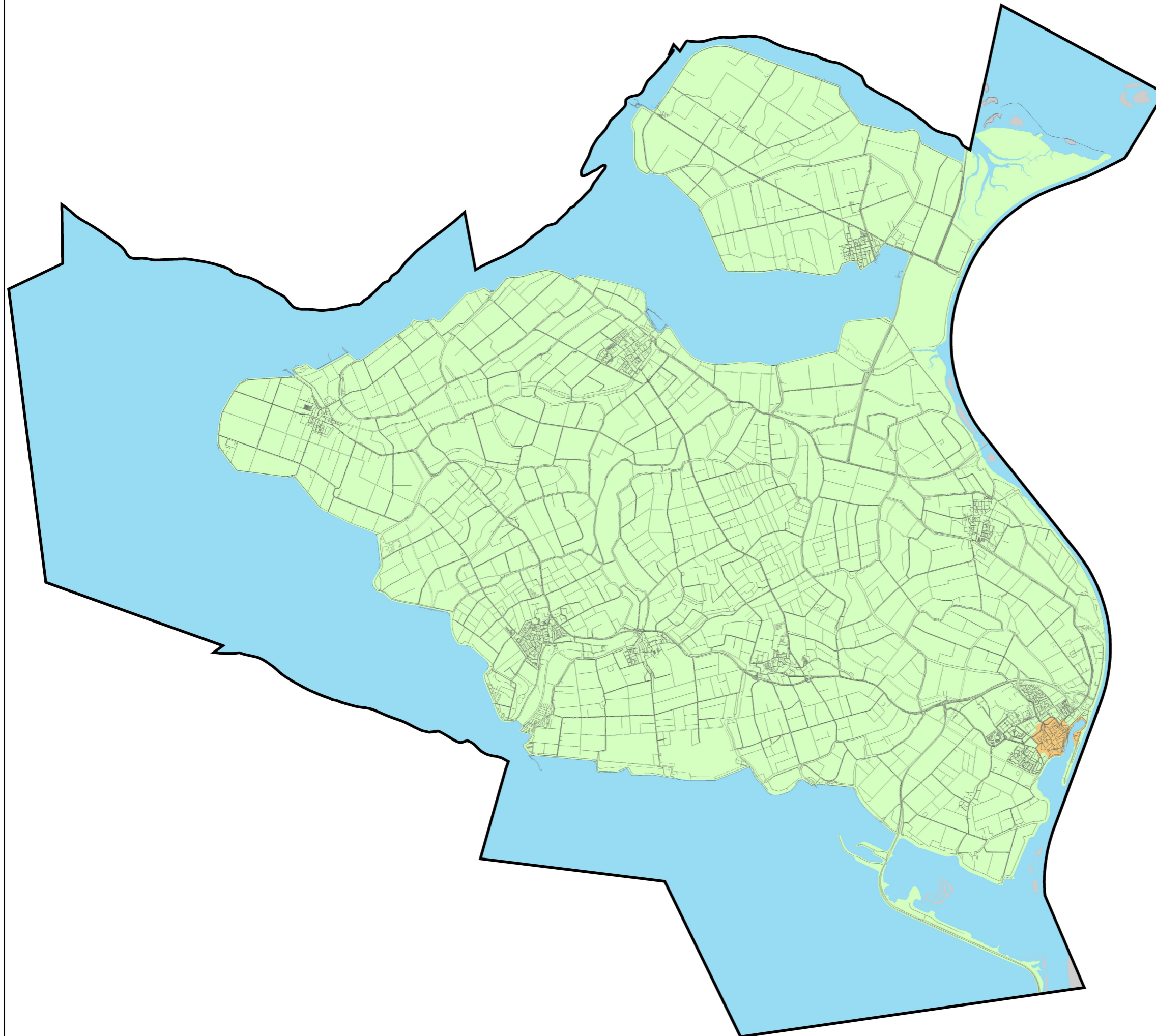
Toepassingskaart ondergrond

Toepassingsklasse

-  Industrie
-  Wonen
-  Landbouw/natuur

Overige

-  Beheergebied Rijkswaterstaat
-  Niet gezoneerd



Project: Bodemkwaliteitskaart
gemeente Tholen


Opdrachtgever:
Gemeente Tholen

Datum: maart 2011

Projectnr. 10K196 **Kaartnr.** 9B

Auteur: Paul Karels

Gezien: Jeroen Spronk

 Kilometers

1:75.000 (A3)



MILIEU • RUIMTE • WATER


Regulierenring 6
3981 LB Bunnik
TEL 030-6594321
FAX 030-6571792