



## Deelgebiedenkaart ondergrond

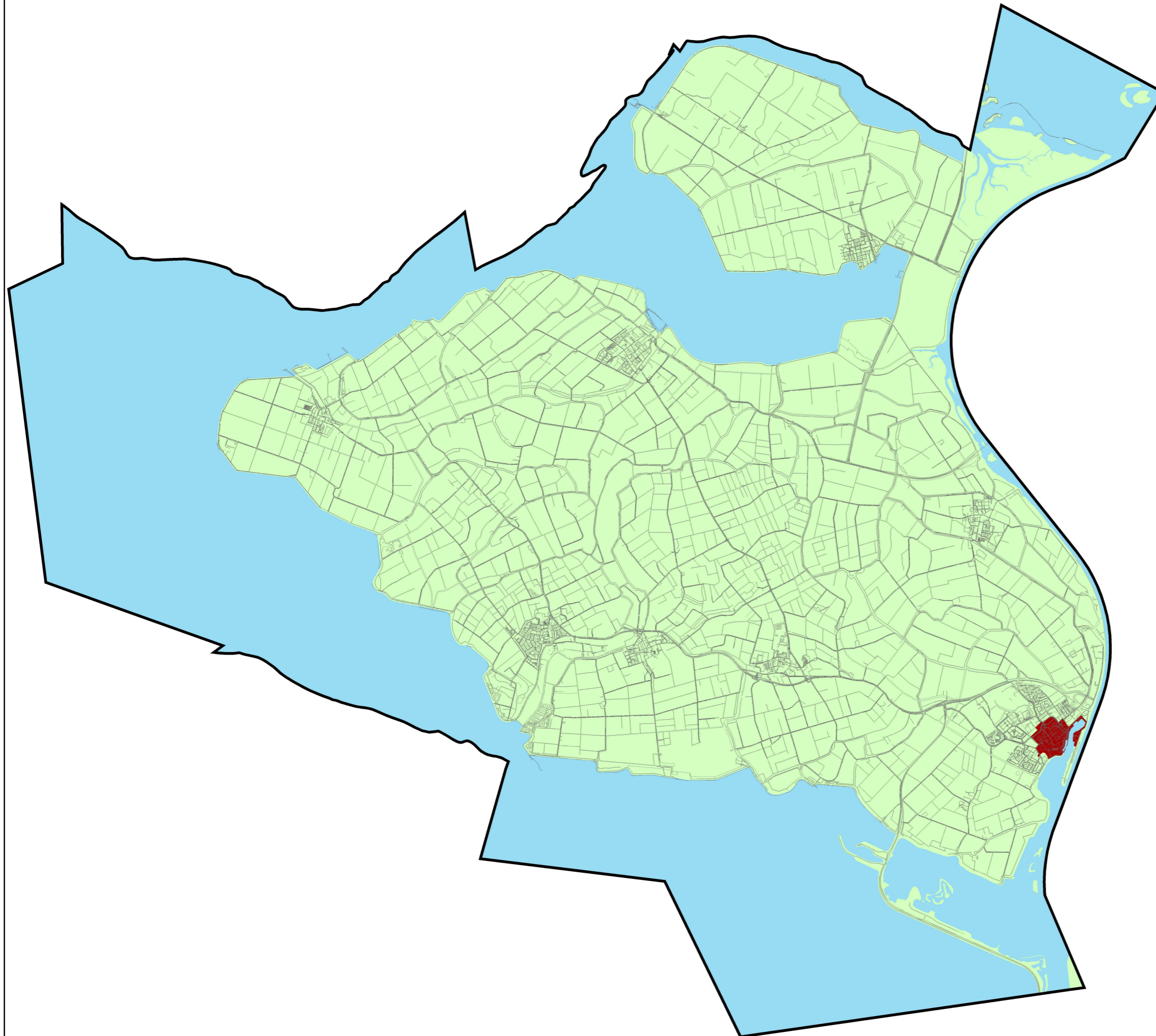
### Deelgebieden

 Oude kern Tholen

 Overige ondergrond

### Overige

 Beheergebied Rijkswaterstaat



**Project:** Bodemkwaliteitskaart  
gemeente Tholen

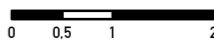
**Opdrachtgever:**  
Gemeente Tholen

**Datum:** april 2011

**Projectnr.** 10K196 **Kaartnr.** 6B

**Auteur:** Paul Karels

**Gezien:** Jeroen Spronk

 Kilometers  
0 0.5 1 2

1:75.000 (A3)



MILIEU - RUIMTE - WATER  


Regulierenring 6  
3981 LB Bunnik  
TEL 030-6594321  
FAX 030-6571792