






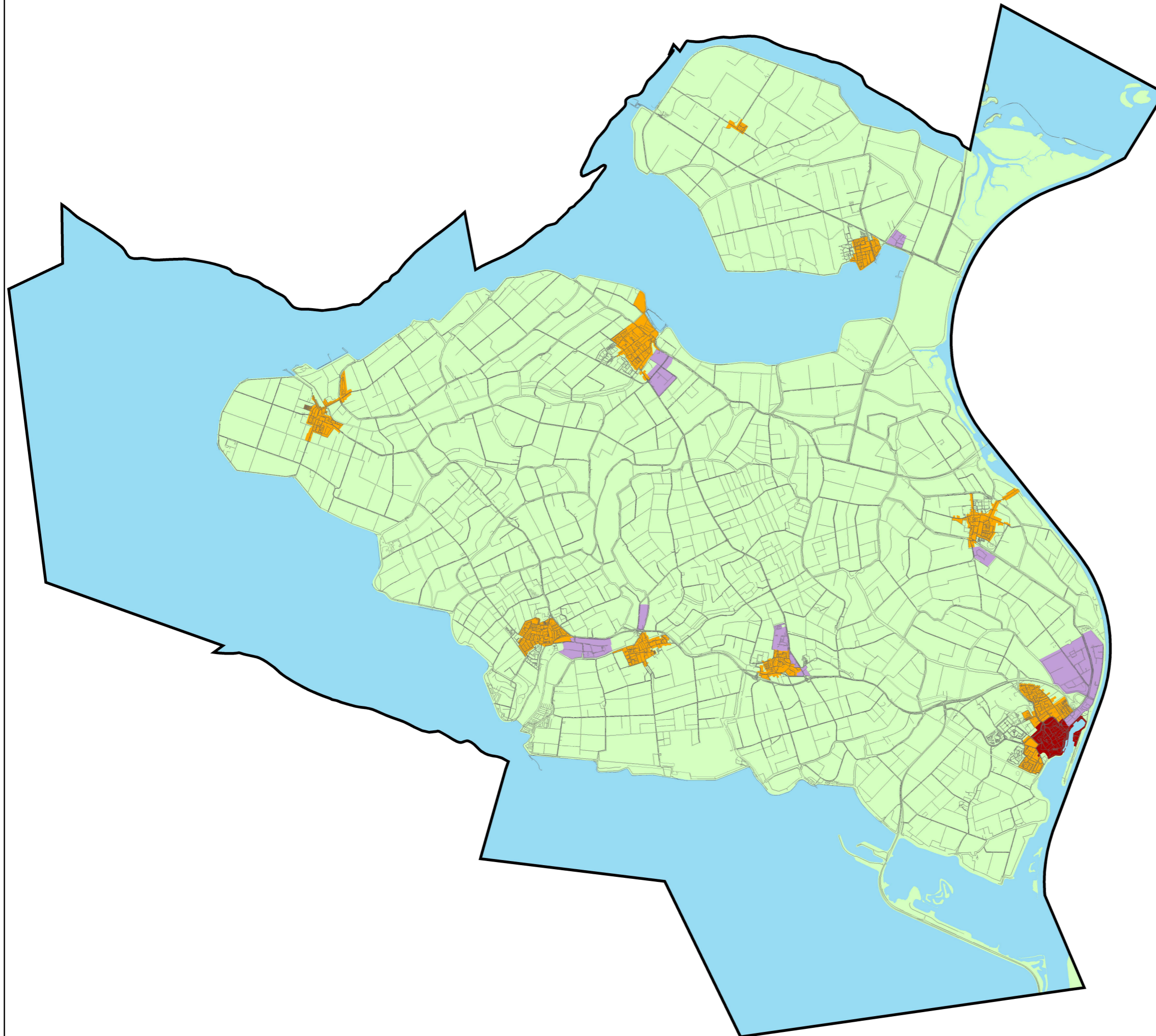
Deelgebiedenkaart bovengrond

Deelgebieden

-  Oude kern Tholen
-  Overige woonbebouwing voor 1980
-  Bedrijven en industrie
-  Buitengebied en woonbebouwing na 1980

Overige

-  Beheergebied Rijkswaterstaat



Project: Bodemkwaliteitskaart
gemeente Tholen

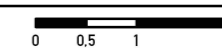
Opdrachtgever:
Gemeente Tholen

Datum: april 2011

Projectnr. 10K196 **Kaartnr.** 6A

Auteur: Paul Karels

Gezien: Jeroen Spronk

 Kilometers
0 0.5 1 2

1:75.000 (A3)



MILIEU - RUIMTE - WATER


Regulierenring 6
3981 LB Bunnik
TEL 030-6594321
FAX 030-6571792