Datum
20 april 2020

Behandeld door
Dhr. ing. A.J. van Houwelingen

Dhr. Th. Kersten
Grindgat 3
6687 LM Angeren

Ons kenmerk
19-2410.1-B200424

Uw kenmerk
-

Aantal bijlagen
5

Onderwerp
Aanvullend onderzoek Grindgat 3 te Angeren

Geachte heer Kersten,

Hierbij ontvangt u de resultaten van het uitgevoerde aanvullend onderzoek op de locatie Grindgat 3 te Angeren. Het onderzoek is uitgevoerd in vervolg op het door Inventerra uitgevoerde verkennend bodemonderzoek (rapport 19-2410-R01AvH, d.d. 20 januari 2020).

Onderhavig briefrapport geeft weer welke werkzaamheden er zijn verricht en beschrijft de resultaten van het bodemonderzoek.

Beschrijving onderzoekslocatie
De locatie is gelegen aan het Grindgat 3 te Angeren. De aanleiding van het bodemonderzoek is de geplande nieuwbouw van 2 woningen (wijziging bestemming en aanvraag omgevingsvergunning). Op de locatie is door Inventerra een verkennend bodemonderzoek uitgevoerd. Tijdens het verkennend bodemonderzoek is op de locatie van de voormalige bovengrondse olietank een sterke verontreiniging met minerale olie in de grond aangetoond. In het rapport werd het volgende geconcludeerd:
"De zintuiglijk met olie verontreinigde grond op de locatie van de voormalige bovengrondse olietank is sterk verontreinigd met minerale olie. Het gemeten gehalte is hoger dan tijdens het eerder uitgevoerde onderzoek. Het grondwater ter plaatse is niet verontreinigd met minerale olie of vluchtige aromaten. Aangezien het gehalte in de grond hoger is de interventiewaarde dient formeel een nader onderzoek te worden uitgevoerd om de ernst en omvang van de verontreiniging vast te stellen om na te gaan of sprake is van een saneringsnoodzaak in de zin van de Wet bodembescherming. Hiervan is sprake indien meer dan 25 m³ grond in gehalten boven de interventiewaarde verontreinigd is. Gezien het kleiige karakter van de verontreinigde bodemlaag wordt verwacht dat de omvang van de (sterke) verontreiniging beperkt zal zijn.

De Wet bodembescherming maakt onderscheid tussen historische gevallen van verontreiniging die vóór 1 januari 1987 ontstaan zijn en nieuwe gevallen van verontreiniging die ná 1 januari 1987 ontstaan zijn. Bij historische gevallen van verontreiniging mag bij de sanering rekening gehouden worden met de functie die de bodem ter plaatse heeft (functiegericht saneren). Voor nieuwe gevallen van verontreiniging (dus ontstaan ná 1 januari 1987) geldt de saneringsregeling Wet bodembescherming niet; voor deze gevallen is het zorgplichtartikel 13 Wbb van toepassing. Dit houdt in dat ongeacht de mate van bodemverontreiniging maatregelen moeten worden getroffen om de verontreiniging en de gevolgen daarvan te beperken en zoveel als mogelijk ongedaan te maken. Vooralsnog wordt er vanuit gegaan dat de aangetoonde verontreiniging een historisch geval van verontreiniging betreft."

Nijverheidsweg 34
3341 LJ Hendrik Ido Ambacht
(078) 682 24 55
www.inventerra.nl
info@inventerra.nl
KvK: 24431923
BTW: NL 8191.06.021.B01
IBAN: NL71ABNA0547579705
BIC: ABNANL2A

Onderzoeksopzet
Om de omvang van de verontreiniging met minerale olie in de grond in kaart te brengen worden de volgende werkzaamheden uitgevoerd:

- 1 boring tot 3 m-mv naast boring 101 waar de verontreiniging is aangetoond en 3 analyses op minerale olie en organische stof om de diepte van de verontreiniging te bepalen
- 4 boringen tot 3 m-mv rondom boring 101 op een afstand van ca. 5 à 7 meter en 4 analyses op minerale olie en organische stof voor bepaling van de verticale omvang

Uitvoering veldwerkzaamheden
De veldwerkzaamheden zijn uitgevoerd conform BRL SIKB 2000 en het daarbij horende protocol 2001.

De veldwerkzaamheden in het kader van protocol 2001 zijn uitbesteed aan Bodem Expert B.V. te Huissen. De erkend veldmedewerker van Bodem Expert B.V., dhr. A. Beunk, is in dit kader geregistreerd bij Rijkswaterstaat Leefomgeving onder certificaatnr. K97733/01.

Op 23 maart 2020 zijn door dhr. A. Beunk 5 boringen (201 t/m 205) verricht. De situering van de boringen is weergegeven op de tekening in bijlage 1. Hierop zijn tevens de boringen en peilbuizen van eerdere onderzoeken weergegeven.

Het omhoog gebrachte bodemmateriaal is ter plaatse zintuiglijk beoordeeld, de vrijgekomen grond is geclassificeerd en bodemvreemde elementen en waarneembare afwijkingen (zoals kleur, geur, bijmengingen, verontreinigingen) zijn beschreven in boorprofielen, welke in bijlage 2 zijn bijgevoegd. Bij iedere boring zijn monsters genomen van de te onderscheiden bodemlagen. Bij boring 201 (naast boring 101 uit het voorgaande onderzoek is zintuiglijk op een diepte van 1,1 tot 1,6 m-mv (rond de grondwaterspiegel) een matige oliewaterreactie en matige olie-/brandstofgeur waargenomen en van 1,6 tot 2,5 m-mv een zwakke oliewaterreactie en zwakke olie-/brandstofgeur. Bij de overige boringen zijn geen zintuiglijke afwijkingen waargenomen die kunnen duiden op een bodemverontreiniging met olie.

Tijdens de uitvoering van de veldwerkzaamheden zijn geen kritieke afwijkingen van de proceseisen opgetreden.

Uitvoering en resultaten laboratoriumonderzoek
In onderstaande tabel is een overzicht opgenomen van de grondmonsters die zijn geanalyseerd op minerale olie en organische stof. De analyseresultaten zijn getoetst aan het vigerende bodembeleid en zijn eveneens weergegeven in de tabel. Het analysecertificaat is bijgevoegd in bijlage 3. In bijlage 4 is het wettelijk toetsingskader beschreven en is de uitgebreide toetsing van de analyseresultaten bijgevoegd.

Tabel 1 Overzicht grond- en grondwatermonsters en analyseresultaten

Grond	Boring met traject (m-mv)	Toelichting	> AW	> T	> I
201-3	201 (0,40 - 0,90)	Kleiige grond, boven verontreinigde laag	-	-	-
201-8	201 (2,00 - 2,50)	Zandige grond, met zwakke oliewaterreactie en zwakke oliegeur	-	-	-
201-9	201 (2,50 - 3,00)	Zandige grond, onder verontreinigde laag	-	-	-
202-4	202 (1,10 - 1,50)	Klei, horizontale kartering	-	-	-
203-5	203 (1,50 - 2,00)	Zand, horizontale kartering	-	-	-
204-3	204 (1,00 - 1,40)	Klei, horizontale kartering	-	-	-
205-4	205 (1,20 - 1,70)	Zand, horizontale kartering	-	-	-

Conclusies en aanbevelingen
Tijdens het voorgaande onderzoek is vastgesteld dat de bodemlaag rond het niveau van de grondwaterspiegel (met matige oliewaterreactie en lichte oliegeur) sterk verontreinigd is met minerale olie. Uit het uitgevoerde aanvullend onderzoek blijkt dat in de bodemlagen boven en onder de visueel met olie verontreinigde grond geen verontreiniging met olie aanwezig is. De bodemlaag met een zwakke oliewaterreactie en zwakke olie-/brandstofgeur onder de sterk verontreinigde laag is eveneens niet verontreinigd met minerale olie. De dikte van de sterk verontreinigde laag bedraagt derhalve ca. 0,5 meter.

Ook in de omringende boringen zijn (zintuiglijk en analytisch) geen verontreinigingen met minerale olie aangetoond. De omvang van de verontreiniging is hiermee volledig in kaart gebracht en blijkt zich te beperken tot de locatie waar de voormalige bovengrondse tank heeft gestaan (boringen 101/201). De verontreiniging wordt beschouwd als een "spot" en is in horizontale richting beperkt van omvang; 25 m² tot maximaal 35 m². Aangezien de dikte van de sterk verontreinigde laag ca. 0,5 meter bedraagt kan geconcludeerd worden dat maximaal circa 15 tot 20 m³ grond sterk verontreinigd is met minerale olie. Uitgaande van een historisch geval van bodemverontreiniging kan geconcludeerd worden dat geen sprake is van een zogenaamd geval van ernstige bodem-verontreiniging en dus ook niet van een saneringsnoodzaak in de zin van de Wet bodembescherming. Wel is het aanbevelenswaardig om in het kader van de geplande ontwikkeling de verontreinigde grond te verwijderen om toekomstige geur-/stankoverlast te voorkomen.

Er dient rekening mee gehouden te worden dat graafwerkzaamheden in de verontreinigde bodem worden beschouwd als bodemsanering. Bodemsaneringswerkzaamheden dienen uitgevoerd te worden door een BRL 7000 erkend (sanerings)aannemer en de werkzaamheden dienen milieukundig begeleid te worden door een onafhankelijk BRL 6000 erkend adviesbureau. Tevens dient een Plan van Aanpak te worden opgesteld en ingediend bij het bevoegd gezag. Voor verdere informatie over de mogelijkheden hiervan kunt u zich tot Inventerra wenden.

Kwaliteitsaspecten
Inventerra is door Normec Certifications gecertificeerd voor de BRL SIKB 2000, protocol 2001, 2002 en 2018 (certificaatnummer EC-SIK-20241) en de BRL SIKB 6000, protocol 6001 en 6002 (certificaatnummer EC-SIK-60009) en is tevens door TÜV Nederland gecertificeerd voor de algemene kwaliteitsnorm NEN-EN-ISO 9001:2008.

Inventerra, verklaart hierbij geen organisatorische, financiële of juridische binding te hebben met de opdrachtgever, aannemer, eventuele onderaannemer en/of de onderzoekslocatie en verklaart daarmee te voldoen aan de vereisten zoals gesteld in Kwalibo (Besluit uitvoeringskwaliteit bodembeheer).

Wij vertrouwen erop middels onderhavig briefrapport voldoende geïnformeerd te hebben. Indien u vragen heeft, kunt u contact opnemen met ons bureau via telefoonnummer 078 – 682 2455.

Met vriendelijke groeten,
Inventerra

A.J. van Houwelingen
Projectleider Bodem

Kwaliteitscontrole:
M. Penders
Projectleider Bodem

B I J L A G E N

Bijlage 1	Situatietekening
Bijlage 2	Boorprofielen
Bijlage 3	Analysecertificaten
Bijlage 4	Toetsingskader en toetsingswaarden
Bijlage 5	Kwaliteitsaspecten van het onderzoek

Bijlage 1 Situatietekening

LEGENDA

- geplaatste boring
- geplaatste peilbuis
- grens onderzoekslocatie
- contour bebouwing
- tracé kabels en leidingen (KLIC)
- perceelgrens
- 784 perceelnummer
- fotostandpunt
- voormalige bg olietank

TITEL	Situering boringen en peilbuizen
PROJECT	Aanvullend bodemonderzoek Grindgat 3 te Angeren
OPDRACHTGEVER	Dhr. Th. Kersten
PROJECTNR.	19-2410.1
FORMAAT	A3
SCHAAL	1:500
TEKENAAR	ML
DATUM	06-04-2020
BIJLAGE	1

INVENTERRA

Let op: door scannen en kopiëren kan de schaal veranderen!

Bijlage 2 Boorprofielen

Legenda (conform NEN 5104)

grind

- Grind, siltig
- Grind, zwak zandig
- Grind, matig zandig
- Grind, sterk zandig
- Grind, uiterst zandig

zand

- Zand, kleïig
- Zand, zwak siltig
- Zand, matig siltig
- Zand, sterk siltig
- Zand, uiterst siltig

veen

- Veen, mineraalarm
- Veen, zwak kleïig
- Veen, sterk kleïig
- Veen, zwak zandig
- Veen, sterk zandig

klei

- Klei, zwak siltig
- Klei, matig siltig
- Klei, sterk siltig
- Klei, uiterst siltig
- Klei, zwak zandig
- Klei, matig zandig
- Klei, sterk zandig

leem

- Leem, zwak zandig
- Leem, sterk zandig

overige toevoegingen

- zwak humeus
- matig humeus
- sterk humeus
- zwak grindig
- matig grindig
- sterk grindig

geur

- geen geur
- zwakke geur
- matige geur
- sterke geur
- uiterste geur

olie

- geen olie-water reactie
- zwakke olie-water reactie
- matige olie-water reactie
- sterke olie-water reactie
- uiterste olie-water reactie

p.i.d.-waarde

- >0
- >1
- >10
- >100
- >1000
- >10000

monsters

- geroerd monster
- ongeroerd monster

overig

- bijzonder bestanddeel
- Gemiddeld hoogste grondwaterstand
- grondwaterstand
- Gemiddeld laagste grondwaterstand
- slib
- water

peilbuis

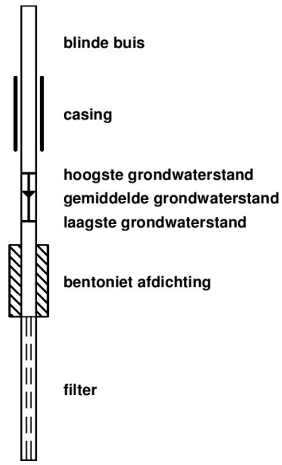

Voor de mate van bijmenging met bijzondere bestanddelen worden de volgende gradaties en percentages gehanteerd:

- Sporen <1%
- Zwak <5%
- Matig 5 – 15%
- Sterk 15 – 50%
- Uiterst 50 – 80%
- Volledig >80%

Projectnummer: 19-2410.1
Projectnaam: Gindgat 3

Boring: 201

Datum plaatsing: 23-3-2020
Boormeester: Arjen Beunk
GWS (cm-mv): 130

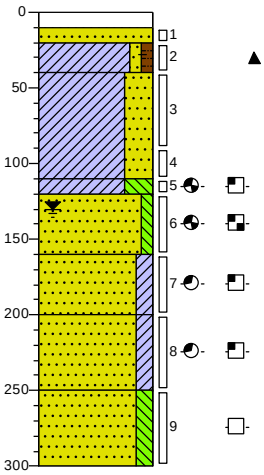

0	klinker
10	Edelmanboor
20	Zand, matig grof, lichtbruin, Edelmanboor
40	Klei, zwak zandig, zwak humeus, sporen baksteen, donkerbruin, Edelmanboor
110	Klei, uiterst zandig, zwak roesthoudend, neutraalbruin, Edelmanboor
120	Klei, uiterst siltig, zwakke olie-water reactie, matige brandstofgeur, neutraalgrijs, Edelmanboor
160	Zand, matig grof, zwak siltig, matige olie-water reactie, matige brandstofgeur, neutraalgrijs, Edelmanboor
200	Zand, matig fijn, matig kleiïg, zwakke olie-water reactie, zwakke oliegeur, licht grijsbruin, Edelmanboor
250	Zand, matig fijn, matig kleiïg, zwakke olie-water reactie, zwakke brandstofgeur, lichtbruin, Edelmanboor
300	Zand, matig fijn, matig siltig, geen olie-water reactie, lichtgrijs, Edelmanboor

Boring: 202

Datum plaatsing: 23-3-2020
Boormeester: Arjen Beunk

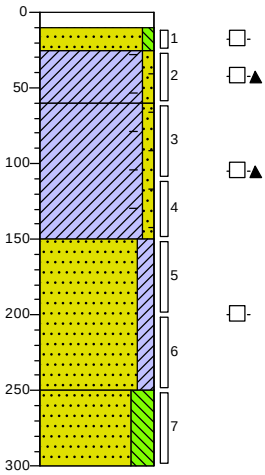

0	klinker
10	Edelmanboor
25	Zand, matig grof, zwak siltig, geen olie-water reactie, licht cremebruin, Edelmanboor
60	Klei, zwak zandig, sporen baksteen, geen olie-water reactie, donker grijsbruin, Edelmanboor
	Klei, zwak zandig, sporen baksteen, geen olie-water reactie, neutraalgrijs, Edelmanboor
150	Zand, matig fijn, matig kleiïg, geen olie-water reactie, neutraalgrijs, Edelmanboor
250	Zand, zeer fijn, sterk siltig, neutraalgrijs, Edelmanboor
300	

Boring: 203

Datum plaatsing: 23-3-2020
Boormeester: Arjen Beunk
GWS (cm-mv): 180

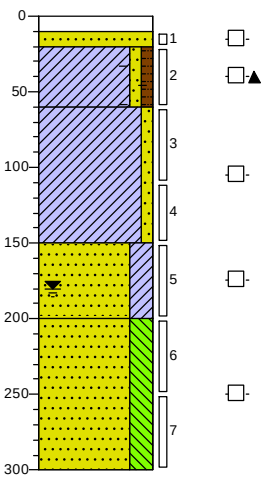

0	klinker
10	Edelmanboor
20	Zand, matig grof, geen olie-water reactie, licht cremebruin, Edelmanboor
60	Klei, zwak zandig, zwak humeus, zwak baksteenhoudend, geen olie-water reactie, donker grijsbruin, Edelmanboor
	Klei, zwak zandig, zwak roesthoudend, geen olie-water reactie, neutraalbruin, Edelmanboor
150	Zand, zeer fijn, sterk kleiïg, geen olie-water reactie, licht grijsbruin, Edelmanboor
200	Zand, matig fijn, sterk siltig, laagjes klei, geen olie-water reactie, licht bruingrijs, Edelmanboor
300	

Boring: 204

Datum plaatsing: 23-3-2020
Boormeester: Arjen Beunk
GWS (cm-mv): 140

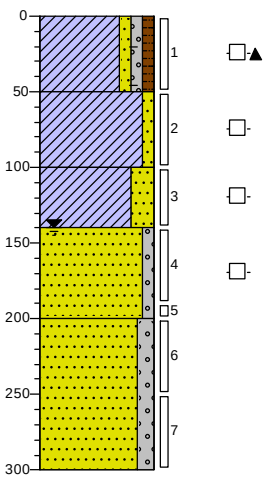

0	landbouwgrond
	Klei, zwak zandig, zwak grindig, zwak humeus, sporen baksteen, geen olie-water reactie, donkercreme, Edelmanboor
50	Klei, zwak zandig, geen olie-water reactie, neutraalbruin, Edelmanboor
100	Klei, sterk zandig, zwak roesthoudend, geen olie-water reactie, lichtbruin, Edelmanboor
140	Zand, matig fijn, zwak grindig, geen olie-water reactie, lichtbruin, Edelmanboor
200	Zand, matig grof, matig grindig, lichtbruin, Edelmanboor
300	

Projectnummer: 19-2410.1
Projectnaam: Gindgat 3

Boring: 205

Datum plaatsing:	23-3-2020
Boormeester:	Arjen Beunk
GWS (cm-mv):	130

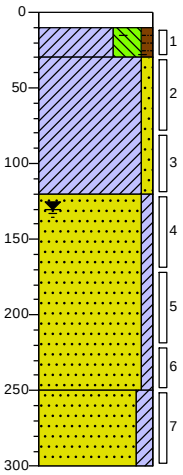

0 beton

10 Edelmanboor

30 Klei, uiterst siltig, zwak humeus, sporen baksteen, geen olie-water reactie, neutraal grijsbruin, Edelmanboor

Klei, zwak zandig, geen olie-water reactie, neutraalbruin, Edelmanboor

120 Zand, matig fijn, zwak kleïig, laagjes klei, geen olie-water reactie, neutraalbruin, Edelmanboor

250 Zand, matig fijn, matig kleïig, laagjes klei, geen olie-water reactie, lichtgrijs, Edelmanboor

300

Bijlage 3 Analysecertificaten

eurofins | analytico®

Inventerra Milieuadviesbureau
T.a.v. Arjo van Houwelingen
Nijverheidsweg 34
3341 LJ HENDRIK-IDO-AMBACHT

Analysecertificaat

Datum: 27-Mar-2020

Hierbij ontvangt u de resultaten van het navolgende laboratoriumonderzoek.

Certificaatnummer/Versie	2020045496/1
Uw project/verslagnummer	19-2410.1
Uw projectnaam	Gindgat 3
Uw ordernummer	
Monster(s) ontvangen	23-Mar-2020

Dit certificaat mag uitsluitend in zijn geheel worden gereproduceerd.
De analyse resultaten hebben alleen betrekking op het beproefde object.

De grondmonsters worden tot 4 weken na datum ontvangst bewaard en watermonsters tot 2 weken na datum ontvangst. Zonder tegenbericht worden de monsters nadien afgevoerd.
Indien de monsters langer bewaard dienen te blijven verzoeken wij U dit exemplaar uiterlijk 1 werkdag voor afloop van de standaardbewaarperiode ondertekend aan ons te retourneren. Voor de kosten van het langer bewaren van monsters verwijzen wij naar de prijslijst.

Bewaren tot:
Datum: Naam: Handtekening:

Wij vertrouwen erop uw opdracht hiermee naar verwachting te hebben uitgevoerd, mocht U naar aanleiding van dit analysecertificaat nog vragen hebben verzoeken wij U contact op te nemen met de afdeling Verkoop en Advies.

Met vriendelijke groet,

Eurofins Analytico B.V.

Ing. A. Veldhuizen
Technical Manager

Eurofins Analytico B.V.

Gildeweg 42-46
3771 NB Barneveld
P.O. Box 459
3770 AL Barneveld NL

Tel. +31 (0)34 242 63 00
Fax +31 (0)34 242 63 99
E-mail info-env@eurofins.nl
Site www.eurofins.nl

BNP Paribas S.A. 227 9245 25
IBAN: NL71BNPA0227924525
BIC: BNPANL2A
KvK/CoC No. 09088623
BTW/VAT No. NL 8043.14.883.B01

Eurofins Analytico B.V. is ISO 14001: 2015 gecertificeerd door TÜV en erkend door het Vlaamse Gewest (OVAM en Dep. Omgeving), het Brusselse Gewest (BIM), het Waalse Gewest (DGRNE-OWD) en door de overheid van Luxemburg (MEV).

eurofins — analytico®

Analysecertificaat

Uw project/verslagnummer	19-2410.1	Certificaatnummer/Versie	2020045496/1
Uw projectnaam	Gindgat 3	Startdatum	23-Mar-2020
Uw ordernummer		Rapportagedatum	27-Mar-2020/13:33
		Bijlage	A,B,C
Monsternemer		Pagina	1/2
Monstermatrix	Grond (AS3000)		

	Analyse	Eenheid	1	2	3	4	5
	Voorbehandeling						
	Cryogeen malen AS3000		Uitgevoerd	Uitgevoerd	Uitgevoerd	Uitgevoerd	Uitgevoerd
	Bodemkundige analyses						
S	Droge stof	% (m/m)	80.9	77.2	75.8	79.8	77.0
S	Organische stof	% (m/m) ds	2.6 1)	2.1 1)	2.0 1)	2.3 1)	2.0 1)
	Gloeirest	% (m/m) ds	97	98	98	97	98
	Minerale olie						
	Minerale olie (C10-C12)	mg/kg ds	<3.0	<3.0	<3.0	<3.0	<3.0
	Minerale olie (C12-C16)	mg/kg ds	<5.0	<5.0	7.9	<5.0	<5.0
	Minerale olie (C16-C21)	mg/kg ds	<5.0	6.3	11	<5.0	<5.0
	Minerale olie (C21-C30)	mg/kg ds	<11	<11	<11	<11	<11
	Minerale olie (C30-C35)	mg/kg ds	<5.0	<5.0	<5.0	<5.0	<5.0
	Minerale olie (C35-C40)	mg/kg ds	<6.0	<6.0	<6.0	<6.0	<6.0
S	Minerale olie totaal (C10-C40)	mg/kg ds	<35	<35	<35	<35	<35

Nr.	Monsteromschrijving	Datum monstername	Monster nr.
1	201-3 (40-90)	23-Mar-2020	11273534
2	201-8 (200-250)	23-Mar-2020	11273535
3	201-9 (250-300)	23-Mar-2020	11273536
4	202-4 (110-150)	23-Mar-2020	11273537
5	203-5 (150-200)	23-Mar-2020	11273538

kwaliteitswaarborg bodembeheer SIKB

Q: door RvA geaccrediteerde verrichting
A: AP04 erkende verrichting
S: AS SIKB erkende verrichting
V: VLAREL erkende verrichting

Eurofins Analytico B.V.

Gildeweg 42-46
3771 NB Barneveld
P.O. Box 459
3770 AL Barneveld NL

Tel. +31 (0)34 242 63 00
Fax +31 (0)34 242 63 99
E-mail info-env@eurofins.nl
Site www.eurofins.nl

BNP Paribas S.A. 227 9245 25
IBAN: NL71BNPA0227924525
BIC: BNPANL2A
KvK/CoC No. 09088623
BTW/VAT No. NL 8043.14.883.B01

Dit certificaat mag uitsluitend in zijn geheel worden gereproduceerd.
Eurofins Analytico B.V. is ISO 14001: 2015 gecertificeerd door TÜV en erkend door het Vlaamse Gewest (OVAM en Dep. Omgeving), het Brusselse Gewest (BIM), het Waalse Gewest (DGRNE-OWD) en door de overheid van Luxemburg (MEV).

TESTEN RvA L010

eurofins — analytico®

Analysecertificaat

Uw project/verslagnummer	19-2410.1	Certificaatnummer/Versie	2020045496/1
Uw projectnaam	Gindgat 3	Startdatum	23-Mar-2020
Uw ordernummer		Rapportagedatum	27-Mar-2020/13:33
		Bijlage	A,B,C
Monsternemer		Pagina	2/2
Monstermatrix	Grond (AS3000)		

	Analyse	Eenheid	6	7
	Voorbehandeling			
	Cryogeen malen AS3000		Uitgevoerd	Uitgevoerd
	Bodemkundige analyses			
S	Droge stof	% (m/m)	80.4	78.0
S	Organische stof	% (m/m) ds	2.9 1)	1.7 1)
	Gloeirest	% (m/m) ds	97	98
	Minerale olie			
	Minerale olie (C10-C12)	mg/kg ds	<3.0	<3.0
	Minerale olie (C12-C16)	mg/kg ds	<5.0	<5.0
	Minerale olie (C16-C21)	mg/kg ds	<5.0	<5.0
	Minerale olie (C21-C30)	mg/kg ds	<11	<11
	Minerale olie (C30-C35)	mg/kg ds	<5.0	<5.0
	Minerale olie (C35-C40)	mg/kg ds	<6.0	<6.0
S	Minerale olie totaal (C10-C40)	mg/kg ds	<35	<35

Nr.	Monsteromschrijving	Datum monstername	Monster nr.
6	204-3 (100-140)	23-Mar-2020	11273539
7	205-4 (120-170)	23-Mar-2020	11273540

kwaliteitswaarborg bodembeheer SIKB

Q: door RvA geaccrediteerde verrichting
A: AP04 erkende verrichting
S: AS SIKB erkende verrichting
V: VLAREL erkende verrichting

Akkoord
Pr.coörd.
VA

Eurofins Analytico B.V.

Gildeweg 42-46
3771 NB Barneveld
P.O. Box 459
3770 AL Barneveld NL

Tel. +31 (0)34 242 63 00
Fax +31 (0)34 242 63 99
E-mail info-env@eurofins.nl
Site www.eurofins.nl

BNP Paribas S.A. 227 9245 25
IBAN: NL71BNPA0227924525
BIC: BNPANL2A
KvK/CoC No. 09088623
BTW/VAT No. NL 8043.14.883.B01

Dit certificaat mag uitsluitend in zijn geheel worden gereproduceerd.
Eurofins Analytico B.V. is ISO 14001: 2015 gecertificeerd door TÜV en erkend door het Vlaamse Gewest (OVAM en Dep. Omgeving), het Brusselse Gewest (BIM), het Waalse Gewest (DGRNE-OWD) en door de overheid van Luxemburg (MEV).

TESTEN
RvA L010

eurofins | analytico®

Bijlage (A) met deelmonsterinformatie behorende bij analysecertificaat 2020045496/1

Monster nr.	Boornr	Omschrijving	Van	Tot	Barcode	Monstername ID/Monsteromsch.
11273534	201	3	40	90	0538041668	201-3 (40-90)
11273535	201	8	200	250	0538041662	201-8 (200-250)
11273536	201	9	250	300	0538041676	201-9 (250-300)
11273537	202	4	110	150	0538040939	202-4 (110-150)
11273538	203	5	150	200	0538041108	203-5 (150-200)
11273539	204	3	100	140	0538041230	204-3 (100-140)
11273540	205	4	120	170	0538040931	205-4 (120-170)

Eurofins Analytico B.V.

Gildeweg 42-46
3771 NB Barneveld
P.O. Box 459
3770 AL Barneveld NL

Tel. +31 (0)34 242 63 00
Fax +31 (0)34 242 63 99
E-mail info-env@eurofins.nl
Site www.eurofins.nl

BNP Paribas S.A. 227 9245 25
IBAN: NL71BNPA0227924525
BIC: BNPANL2A
KvK/CoC No. 09088623
BTW/VAT No. NL 8043.14.883.B01

Eurofins Analytico B.V. is ISO 14001: 2015 gecertificeerd door TÜV en erkend door het Vlaamse Gewest (OVAM en Dep. Omgeving), het Brusselse Gewest (BIM), het Waalse Gewest (DGRNE-OWD) en door de overheid van Luxemburg (MEV).

Bijlage (B) met opmerkingen behorende bij analysecertificaat 2020045496/1

Opmerking 1)

Het organische stof gehalte is gecorrigeerd voor het lutumgehalte van 5.4 % m/m (SIKB 3010 pb 3).

Eurofins Analytico B.V.

Gildeweg 42-46
3771 NB Barneveld
P.O. Box 459
3770 AL Barneveld NL

Tel. +31 (0)34 242 63 00
Fax +31 (0)34 242 63 99
E-mail info-env@eurofins.nl
Site www.eurofins.nl

BNP Paribas S.A. 227 9245 25
IBAN: NL71BNPA0227924525
BIC: BNPANL2A
KvK/CoC No. 09088623
BTW/VAT No. NL 8043.14.883.B01

Eurofins Analytico B.V. is ISO 14001: 2015 gecertificeerd door TÜV en erkend door het Vlaamse Gewest (OVAM en Dep. Omgeving), het Brusselse Gewest (BIM), het Waalse Gewest (DGRNE-OWD) en door de overheid van Luxemburg (MEV).

Bijlage (C) met methodeverwijzingen behorende bij analysecertificaat 2020045496/1

Analyse	Methode	Techniek	Methode referentie
Voorbehandeling			
Cryogeen malen	W0106	Voorbehandeling	Cf. AS3000
Bodemkundige analyses			
Droge Stof	W0104	Gravimetrie	Cf. pb 3010-2 en gw. NEN-EN 15934
Organische stof (gloeiverlies)	W0109	Gravimetrie	Cf. pb 3010-3 en cf. NEN 5754
Minerale olie			
Minerale Olie (C10-C40)	W0202	GC-FID	Cf. pb 3010-7 en gw. NEN-EN-ISO 16703

Nadere informatie over de toegepaste onderzoeksmethoden alsmede een classificatie van de meetonzekerheid staan vermeld in ons overzicht "Specificaties analysemethoden", versie juni 2019.

Bijlage 4 Toetsingskader en toetsingswaarden

Wettelijk toetsingskader
De analyseresultaten van de grond- en grondwatermonsters zijn getoetst aan de door het Ministerie van VROM vastgestelde achtergrond- en interventiewaarden voor grond en de streef- en interventiewaarden voor grondwater. De achtergrondwaarden voor grond (AW2000) zijn vastgelegd in de Regeling bodemkwaliteit. De interventiewaarden voor grond en de streef- en interventiewaarden voor grondwater zijn vastgelegd in de Circulaire bodemsanering.

Bij de toetsing van somparameters (o.a. xylenen en PCB) is het mogelijk dat de somparameter de betreffende achtergrond- c.q. streefwaarde overschrijdt. Indien echter de afzonderlijke parameters de detectielimiet niet overschrijden kan, op basis van artikel S.5 van de Wijziging Regeling Bodemkwaliteit, worden gesteld dat de somparameter aan de betreffende achtergrond- c.q. streefwaarde voldoet.

Voor grond is in de Circulaire de norm voor barium tijdelijk buiten gebruik gesteld. Reden hiervoor is dat barium op basis van gegevens uit het hele land van nature in dermate verhoogde gehalten voorkomen, dat de huidige interventiewaarde wordt overschreden. De norm geldt echter wel wanneer sprake is van een bariumverontreiniging als gevolg van een antropogene bron.

Achtergrondwaarde grond (AW2000), Streefwaarde grondwater
Deze waarden geven het na te streven kwaliteitsniveau voor de bodem aan, waarbij nog sprake is van duurzame bodemkwaliteit. Bij dit niveau zijn alle functionele eigenschappen voor mens, dier en plant aanwezig. Het uitgangspunt is dat bodems in relatief onbelaste gebieden in Nederland in overgrote meerderheid aan de achtergrondwaarden/streefwaarden moeten voldoen. Bij overschrijding van de achtergrondwaarde/streefwaarde kan worden gesproken over een verontreiniging.

Interventiewaarde
De interventiewaarde geeft aan wanneer de functionele eigenschappen die de bodem heeft voor mens, dier en plant ernstig zijn of dreigen te worden verminderd. De waarden zijn voor een deel gebaseerd op studies naar de maximale hoeveelheid die de mens per dag in het lichaam mag opnemen zonder gezondheidseffecten te ondervinden. Voor een ander deel zijn deze waarden gebaseerd op de concentraties waarbij 50% van de (potentieel) aanwezige soorten planten en dieren en processen negatieve effecten kunnen ondervinden. De interventie(I)waarden worden gebruikt om te beoordelen of er sprake is van een geval van ernstige bodemverontreiniging als bedoeld in de Wet Bodembescherming (Wbb). Het is overigens ook mogelijk dat er sprake is van ernstige bodemverontreiniging als de interventiewaarde niet wordt overschreden.

Tussenwaarde
De voormalige tussenwaarde (het gemiddelde van de achtergrondwaarde en interventiewaarde (I)) geeft het niveau van bodemkwaliteit aan, waarbij mogelijk sprake is van ernstige bedreiging of dreigende ernstige vermindering van de functionele eigenschappen die de bodem heeft voor mens, plant of dier. Hoewel de tussenwaarde geen wettelijke status heeft, wordt de tussenwaarde door veel bevoegde gezagen nog gehanteerd als criterium voor nader bodemonderzoek.

Wanneer is bodemsanering noodzakelijk (ernst en spoed)?
Nieuwe gevallen van bodemverontreiniging (veroorzaakt na 1 januari 1987) dienen conform de zorgplicht in de Wet Bodembescherming te worden gesaneerd. De saneringsnoodzaak bij zorgplichtsaneringen is in principe onafhankelijk van de ernst van de verontreiniging of spoedeisendheid. Bij zogeheten oude gevallen (veroorzaakt voor 1987) dienen in principe alle ernstige gevallen van bodemverontreiniging op termijn te worden gesaneerd.

Er is sprake van een ernstig geval van bodemverontreiniging als een bodemvolume van 25 m³ grond cq 100 m³ grondwater verontreinigd is in een concentratie boven de interventiewaarde; de verontreiniging is dan saneringsplichtig. Voor asbest geldt: wanneer de restconcentratienorm voor asbest van 100 mg/kg ds wordt overschreden in de bodem, dat er dan sprake is van een geval van ernstige bodemverontreiniging. Het tijdstip van sanering wordt bepaald door de saneringsurgentie. De urgentie hangt af van de actuele risico's die aanwezig zijn voor mens en ecosysteem alsmede de verspreidingsrisico's. Deze risico's hangen samen met het gebruik van de verontreinigde locatie, bodemopbouw en geohydrologie (locatiespecifieke omstandigheden. Verder kan de noodzaak tot bodemsanering ontstaan bij een functiewijziging, bijvoorbeeld bij het bebouwen van een terrein. Daarnaast kan door de koper of een verzekeringsmaatschappij sanering worden verlangd.

In de notitie 'interventiewaarden bodemsanering' is aangegeven dat er ook sprake kan zijn van een ernstige bodemverontreiniging bij concentraties beneden de I-waarde. Overschrijding van de humane MTR (maximaal toelaatbaar risico) bij concentraties beneden de I-waarde kan zich voordoen bij consumptie van gewassen (lood en cadmium), inhalatie in kruipruimten en ingestie op speelplaats voor de kinderen (lood). Aanvullend onderzoek kan in dit geval nodig zijn. Afhankelijk van het Provinciaal beleid worden momenteel nog voor bepaalde situaties lagere waarden (bijvoorbeeld bij herinrichting) of hogere waarden aangehouden als saneringscriteria.

BoToVa T12 Toetsing Wbb grond

Projectnummer	19-2410.1
Projectnaam	Gindgat 3
Ordernummer	
Datum monstername	23-03-2020
Monsternemer	
Certificaatnummer	2020045496
Startdatum	23-03-2020
Rapportagedatum	27-03-2020

Analyse	Eenheid	1	GSSD	Oordeel	RG	AW	T	I
Bodemtype correctie								
Organische stof		2,6						
Korrelgrootte < 2 µm (Lutum)		25						
Voorbehandeling								
Cryogeen malen AS3000		Uitgevoerd						
Bodemkundige analyses								
Droge stof	% (m/m)	80,9	80,9					
Organische stof	% (m/m) ds	2,6	2,6					
Gloeirest	% (m/m) ds	97						
Minerale olie								
Minerale olie (C10-C12)	mg/kg ds	<3,0	8,077					
Minerale olie (C12-C16)	mg/kg ds	<5,0	13,46					
Minerale olie (C16-C21)	mg/kg ds	<5,0	13,46					
Minerale olie (C21-C30)	mg/kg ds	<11	29,62					
Minerale olie (C30-C35)	mg/kg ds	<5,0	13,46					
Minerale olie (C35-C40)	mg/kg ds	<6,0	16,15					
Minerale olie totaal (C10-C40)	mg/kg ds	<35	94,23	-	35	190	2600	5000

Legenda

Nr.	Analytico-nr	Monster
1	11273534	201-3 (40-90)

Eindoordeel: Voldoet aan Achtergrondwaarde

Gebruikte afkortingen

-	kleiner dan of gelijk aan Achtergrondwaarde
*	groter dan Achtergrondwaarde
**	groter dan Tussenwaarde
***	groter dan Interventiewaarde

GSSD	Gestandaardiseerd gehalte
RG	Vereiste Rapportagegrens
AW	Achtergrondwaarde
T	Tussenwaarde
I	Interventiewaarde

Deze toetsing is uitgevoerd met behulp van BoToVa.

Zie voor info: http://www.rwsleefomgeving.nl/onderwerpen/bodem-ondergrond/bbk/instrumenten/botova/

N.B.: de vermelde tussenwaarde is door PAIS berekend en is niet afkomstig uit BoToVa

BoToVa T12 Toetsing Wbb grond

Projectnummer	19-2410.1
Projectnaam	Gindgat 3
Ordernummer	
Datum monstername	23-03-2020
Monsternemer	
Certificaatnummer	2020045496
Startdatum	23-03-2020
Rapportagedatum	27-03-2020

Analyse	Eenheid	2	GSSD	Oordeel	RG	AW	T	I
Bodemtype correctie								
Organische stof		2,1						
Korrelgrootte < 2 µm (Lutum)		25						
Voorbehandeling								
Cryogeen malen AS3000		Uitgevoerd						
Bodemkundige analyses								
Droge stof	% (m/m)	77,2	77,2					
Organische stof	% (m/m) ds	2,1	2,1					
Gloeirest	% (m/m) ds	98						
Minerale olie								
Minerale olie (C10-C12)	mg/kg ds	<3,0	10					
Minerale olie (C12-C16)	mg/kg ds	<5,0	16,67					
Minerale olie (C16-C21)	mg/kg ds	6,3	30					
Minerale olie (C21-C30)	mg/kg ds	<11	36,67					
Minerale olie (C30-C35)	mg/kg ds	<5,0	16,67					
Minerale olie (C35-C40)	mg/kg ds	<6,0	20					
Minerale olie totaal (C10-C40)	mg/kg ds	<35	116,7	-	35	190	2600	5000

Legenda

Nr.	Analytico-nr	Monster
2	11273535	201-8 (200-250)

Eindoordeel: Voldoet aan Achtergrondwaarde

Gebruikte afkortingen

-	kleiner dan of gelijk aan Achtergrondwaarde
*	groter dan Achtergrondwaarde
**	groter dan Tussenwaarde
***	groter dan Interventiewaarde

GSSD	Gestandaardiseerd gehalte
RG	Vereiste Rapportagegrens
AW	Achtergrondwaarde
T	Tussenwaarde
I	Interventiewaarde

Deze toetsing is uitgevoerd met behulp van BoToVa.

Zie voor info: http://www.rwsleefomgeving.nl/onderwerpen/bodem-ondergrond/bbk/instrumenten/botova/

N.B.: de vermelde tussenwaarde is door PAIS berekend en is niet afkomstig uit BoToVa

BoToVa T12 Toetsing Wbb grond

Projectnummer	19-2410.1
Projectnaam	Gindgat 3
Ordernummer	
Datum monstername	23-03-2020
Monsternemer	
Certificaatnummer	2020045496
Startdatum	23-03-2020
Rapportagedatum	27-03-2020

Analyse	Eenheid	3	GSSD	Oordeel	RG	AW	T	I
Bodemtype correctie								
Organische stof		2						
Korrelgrootte < 2 µm (Lutum)		25						
Voorbehandeling								
Cryogeen malen AS3000		Uitgevoerd						
Bodemkundige analyses								
Droge stof	% (m/m)	75,8	75,8					
Organische stof	% (m/m) ds	2	2					
Gloeirest	% (m/m) ds	98						
Minerale olie								
Minerale olie (C10-C12)	mg/kg ds	<3,0	10,5					
Minerale olie (C12-C16)	mg/kg ds	7,9	39,5					
Minerale olie (C16-C21)	mg/kg ds	11	55					
Minerale olie (C21-C30)	mg/kg ds	<11	38,5					
Minerale olie (C30-C35)	mg/kg ds	<5,0	17,5					
Minerale olie (C35-C40)	mg/kg ds	<6,0	21					
Minerale olie totaal (C10-C40)	mg/kg ds	<35	122,5	-	35	190	2600	5000

Legenda

Nr.	Analytico-nr	Monster
3	11273536	201-9 (250-300)

Eindoordeel: Voldoet aan Achtergrondwaarde

Gebruikte afkortingen

-	kleiner dan of gelijk aan Achtergrondwaarde
*	groter dan Achtergrondwaarde
**	groter dan Tussenwaarde
***	groter dan Interventiewaarde

GSSD	Gestandaardiseerd gehalte
RG	Vereiste Rapportagegrens
AW	Achtergrondwaarde
T	Tussenwaarde
I	Interventiewaarde

Deze toetsing is uitgevoerd met behulp van BoToVa.

Zie voor info: http://www.rwsleefomgeving.nl/onderwerpen/bodem-ondergrond/bbk/instrumenten/botova/

N.B.: de vermelde tussenwaarde is door PAIS berekend en is niet afkomstig uit BoToVa

BoToVa T12 Toetsing Wbb grond

Projectnummer	19-2410.1
Projectnaam	Gindgat 3
Ordernummer	
Datum monstername	23-03-2020
Monsternemer	
Certificaatnummer	2020045496
Startdatum	23-03-2020
Rapportagedatum	27-03-2020

Analyse	Eenheid	4	GSSD	Oordeel	RG	AW	T	I
Bodemtype correctie								
Organische stof		2,3						
Korrelgrootte < 2 µm (Lutum)		25						
Voorbehandeling								
Cryogeen malen AS3000		Uitgevoerd						
Bodemkundige analyses								
Droge stof	% (m/m)	79,8	79,8					
Organische stof	% (m/m) ds	2,3	2,3					
Gloeirest	% (m/m) ds	97						
Minerale olie								
Minerale olie (C10-C12)	mg/kg ds	<3,0	9,13					
Minerale olie (C12-C16)	mg/kg ds	<5,0	15,22					
Minerale olie (C16-C21)	mg/kg ds	<5,0	15,22					
Minerale olie (C21-C30)	mg/kg ds	<11	33,48					
Minerale olie (C30-C35)	mg/kg ds	<5,0	15,22					
Minerale olie (C35-C40)	mg/kg ds	<6,0	18,26					
Minerale olie totaal (C10-C40)	mg/kg ds	<35	106,5	-	35	190	2600	5000

Legenda

Nr.	Analytico-nr	Monster
4	11273537	202-4 (110-150)

Eindoordeel: Voldoet aan Achtergrondwaarde

Gebruikte afkortingen

-	kleiner dan of gelijk aan Achtergrondwaarde
*	groter dan Achtergrondwaarde
**	groter dan Tussenwaarde
***	groter dan Interventiewaarde

GSSD	Gestandaardiseerd gehalte
RG	Vereiste Rapportagegrens
AW	Achtergrondwaarde
T	Tussenwaarde
I	Interventiewaarde

Deze toetsing is uitgevoerd met behulp van BoToVa.

Zie voor info: http://www.rwsleefomgeving.nl/onderwerpen/bodem-ondergrond/bbk/instrumenten/botova/

N.B.: de vermelde tussenwaarde is door PAIS berekend en is niet afkomstig uit BoToVa

BoToVa T12 Toetsing Wbb grond

Projectnummer	19-2410.1
Projectnaam	Gindgat 3
Ordernummer	
Datum monstername	23-03-2020
Monsternemer	
Certificaatnummer	2020045496
Startdatum	23-03-2020
Rapportagedatum	27-03-2020

Analyse	Eenheid	5	GSSD	Oordeel	RG	AW	T	I
Bodemtype correctie								
Organische stof		2						
Korrelgrootte < 2 µm (Lutum)		25						
Voorbehandeling								
Cryogeen malen AS3000		Uitgevoerd						
Bodemkundige analyses								
Droge stof	% (m/m)	77	77					
Organische stof	% (m/m) ds	2	2					
Gloeirest	% (m/m) ds	98						
Minerale olie								
Minerale olie (C10-C12)	mg/kg ds	<3,0	10,5					
Minerale olie (C12-C16)	mg/kg ds	<5,0	17,5					
Minerale olie (C16-C21)	mg/kg ds	<5,0	17,5					
Minerale olie (C21-C30)	mg/kg ds	<11	38,5					
Minerale olie (C30-C35)	mg/kg ds	<5,0	17,5					
Minerale olie (C35-C40)	mg/kg ds	<6,0	21					
Minerale olie totaal (C10-C40)	mg/kg ds	<35	122,5	-	35	190	2600	5000

Legenda

Nr.	Analytico-nr	Monster
5	11273538	203-5 (150-200)

Eindoordeel: Voldoet aan Achtergrondwaarde

Gebruikte afkortingen

-	kleiner dan of gelijk aan Achtergrondwaarde
*	groter dan Achtergrondwaarde
**	groter dan Tussenwaarde
***	groter dan Interventiewaarde

GSSD	Gestandaardiseerd gehalte
RG	Vereiste Rapportagegrens
AW	Achtergrondwaarde
T	Tussenwaarde
I	Interventiewaarde

Deze toetsing is uitgevoerd met behulp van BoToVa.

Zie voor info: http://www.rwsleefomgeving.nl/onderwerpen/bodem-ondergrond/bbk/instrumenten/botova/

N.B.: de vermelde tussenwaarde is door PAIS berekend en is niet afkomstig uit BoToVa

BoToVa T12 Toetsing Wbb grond

Projectnummer	19-2410.1
Projectnaam	Gindgat 3
Ordernummer	
Datum monstername	23-03-2020
Monsternemer	
Certificaatnummer	2020045496
Startdatum	23-03-2020
Rapportagedatum	27-03-2020

Analyse	Eenheid	6	GSSD	Oordeel	RG	AW	T	I
Bodemtype correctie								
Organische stof		2,9						
Korrelgrootte < 2 µm (Lutum)		25						
Voorbehandeling								
Cryogeen malen AS3000		Uitgevoerd						
Bodemkundige analyses								
Droge stof	% (m/m)	80,4	80,4					
Organische stof	% (m/m) ds	2,9	2,9					
Gloeirest	% (m/m) ds	97						
Minerale olie								
Minerale olie (C10-C12)	mg/kg ds	<3,0	7,241					
Minerale olie (C12-C16)	mg/kg ds	<5,0	12,07					
Minerale olie (C16-C21)	mg/kg ds	<5,0	12,07					
Minerale olie (C21-C30)	mg/kg ds	<11	26,55					
Minerale olie (C30-C35)	mg/kg ds	<5,0	12,07					
Minerale olie (C35-C40)	mg/kg ds	<6,0	14,48					
Minerale olie totaal (C10-C40)	mg/kg ds	<35	84,48	-	35	190	2600	5000

Legenda

Nr.	Analytico-nr	Monster
6	11273539	204-3 (100-140)

Eindoordeel: Voldoet aan Achtergrondwaarde

Gebruikte afkortingen

-	kleiner dan of gelijk aan Achtergrondwaarde
*	groter dan Achtergrondwaarde
**	groter dan Tussenwaarde
***	groter dan Interventiewaarde

GSSD	Gestandaardiseerd gehalte
RG	Vereiste Rapportagegrens
AW	Achtergrondwaarde
T	Tussenwaarde
I	Interventiewaarde

Deze toetsing is uitgevoerd met behulp van BoToVa.

Zie voor info: http://www.rwsleefomgeving.nl/onderwerpen/bodem-ondergrond/bbk/instrumenten/botova/

N.B.: de vermelde tussenwaarde is door PAIS berekend en is niet afkomstig uit BoToVa

BoToVa T12 Toetsing Wbb grond

Projectnummer	19-2410.1
Projectnaam	Gindgat 3
Ordernummer	
Datum monstername	23-03-2020
Monsternemer	
Certificaatnummer	2020045496
Startdatum	23-03-2020
Rapportagedatum	27-03-2020

Analyse	Eenheid	7	GSSD	Oordeel	RG	AW	T	I
Bodemtype correctie								
Organische stof		1,7						
Korrelgrootte < 2 µm (Lutum)		25						
Voorbehandeling								
Cryogeen malen AS3000		Uitgevoerd						
Bodemkundige analyses								
Droge stof	% (m/m)	78	78					
Organische stof	% (m/m) ds	1,7	1,7					
Gloeirest	% (m/m) ds	98						
Minerale olie								
Minerale olie (C10-C12)	mg/kg ds	<3,0	10,5					
Minerale olie (C12-C16)	mg/kg ds	<5,0	17,5					
Minerale olie (C16-C21)	mg/kg ds	<5,0	17,5					
Minerale olie (C21-C30)	mg/kg ds	<11	38,5					
Minerale olie (C30-C35)	mg/kg ds	<5,0	17,5					
Minerale olie (C35-C40)	mg/kg ds	<6,0	21					
Minerale olie totaal (C10-C40)	mg/kg ds	<35	122,5	-	35	190	2600	5000

Legenda

Nr.	Analytico-nr	Monster
7	11273540	205-4 (120-170)

Eindoordeel: Voldoet aan Achtergrondwaarde

Gebruikte afkortingen

-	kleiner dan of gelijk aan Achtergrondwaarde
*	groter dan Achtergrondwaarde
**	groter dan Tussenwaarde
***	groter dan Interventiewaarde

GSSD	Gestandaardiseerd gehalte
RG	Vereiste Rapportagegrens
AW	Achtergrondwaarde
T	Tussenwaarde
I	Interventiewaarde

Deze toetsing is uitgevoerd met behulp van BoToVa.

Zie voor info: http://www.rwsleefomgeving.nl/onderwerpen/bodem-ondergrond/bbk/instrumenten/botova/

N.B.: de vermelde tussenwaarde is door PAIS berekend en is niet afkomstig uit BoToVa

Bijlage 5 Kwaliteitsaspecten van het onderzoek

Waarborging kwaliteit / Certificering
De veldwerkzaamheden worden uitgevoerd conform de eisen uit het 'Besluit uitvoeringskwaliteit bodembeheer' (Kwalibo). Dit besluit richt zich op kwaliteit en integriteit van de bodemintermediair, in deze specifiek: Inventerra.

Bodemintermediairs moeten bij het uitvoeren van kritische functies door of onder directe leiding van daartoe erkende medewerkers onafhankelijk zijn van hun opdrachtgevers om hun integriteit te borgen. De eis van verplichte functiescheiding ten aanzien van de zogeheten kritische functies betreft alleen de relatie opdrachtgever (indien eigenaar) versus bodemintermediair. Bij iedere (potentiële) opdracht wordt voor de uitvoering van de kritische functies gecontroleerd of van functiescheiding sprake is.

Inventerra is geen eigenaar van de onderzoekslocatie beschreven in dit rapport en heeft geen belang bij de uitkomsten van het bodemonderzoek.

Inventerra is gecertificeerd conform ISO 9001 en voor het uitvoeren van veldwerk bij bodemonderzoek conform BRL SIKB 2000, protocollen 2001, 2002 en 2018. De naleving van de kwaliteitseisen en –procedures wordt periodiek getoetst door interne en externe auditors, onder toezicht van de Raad voor Accreditatie (RvA).

De voor het bodemonderzoek benodigde analyses van grond en grondwater worden uitgevoerd door een RvA geaccrediteerd laboratorium. Deze accreditatie garandeert dat bij de analyses consequent de juiste en vastgestelde procedures worden gehanteerd zodat de resultaten een hoge betrouwbaarheid hebben.

Betrouwbaarheid / garanties
Het bodemonderzoek wordt op zorgvuldige wijze uitgevoerd volgens algemeen gebruikelijke inzichten en methoden. Hoewel naar een zo groot mogelijke representativiteit van het onderzoek wordt gestreefd, is steeds het risico aanwezig dat eventuele lokale afwijkingen in het bodemmateriaal niet worden gedetecteerd. Het onderzoek is namelijk gebaseerd op een beperkt aantal boringen en een beperkt aantal chemische analyses. Tevens wordt er op gewezen dat het uitgevoerde bodemonderzoek een momentopname is. Nadien kan mogelijk door externe factoren de bodemkwaliteit veranderen. Aan de resultaten van het onderzoek kan derhalve geen absolute waarde worden toegekend. Elke aansprakelijkheid voor schade ten gevolge van een discrepantie tussen de bij het onderzoek gebleken bodemkwaliteit en de feitelijke bodemkwaliteit is uitgesloten.

Over de voor het vooronderzoek geraadpleegde bronnen en verkregen informatie wordt opgemerkt dat deze niet altijd zonder fouten en volledig zijn. Voor het verkrijgen van historische informatie is Inventerra afhankelijk van deze bronnen, waardoor Inventerra niet kan instaan voor de juistheid en volledigheid van de verzamelde historische informatie.