

DATUM 2 maart 2021
UW BRIEF VAN 12 november 2020
UW KENMERK PD004767
ONS KENMERK PB2021-060396
INGEKOMEN NR. PB2020-046423
ONDERWERP Water- en wegenvergunning

CONTACTPERSOON C. van Loenen
DOORKIESNUMMER 088 974 3400
E-MAILADRES vergunningen@wshd.nl
AANTAL BIJLAGEN 1
OLONUMMER 5593633
DOSSIERNUMMER VTH2020-6523



waterschap
**Hollandse
Delta**

Stedin Netten B.V.
T.a.v. de heer S Euser
Blaak 8
3011 TA ROTTERDAM

Geachte heer Euser,

Op 12 november 2020 hebben wij uw aanvraag ontvangen. De aanvraag betreft het leggen, verwijderen en buiten bedrijf stellen van kabels en het realiseren van een station aan de Hoekseweg te 12 Strijen, gemeente Hoekse Waard.

Ons besluit

Wij hebben besloten de gevraagde vergunning te verlenen. Deze vergunning met nummer VTH2020-6523 treft u als bijlage aan.

Het besluit en de voorschriften die wij aan de vergunning verbinden, kunt u lezen in deel 1 van de vergunning. De aangevraagde activiteiten en onze overwegingen die hebben geleid tot dit besluit kunt u lezen in deel 2 van de vergunning. Met welke aandachtspunten u rekening moet houden kunt u lezen in deel 3 van de vergunning.

Start activiteiten

U moet ons vooraf op de hoogte stellen van de start van de activiteiten. Als wij niet weten wanneer u begint, loopt u het risico dat u de uitgevoerde werken achteraf moet aanpassen. In voorschrift 1 van de vergunning staat hoe u ons op de hoogte moet brengen.

Leges

Aan het in behandeling nemen van uw aanvraag zijn geen leges verbonden.

Opmerkingen

1. Mogelijk heeft u behalve deze vergunning nog andere vergunningen, ontheffingen en/of (privaatrechtelijke) toestemmingen nodig voor de vergunde activiteiten.
2. Zonder de schriftelijke toestemming van het waterschap mag het werk niet worden gewijzigd, uitgebreid of verwijderd.
3. De in de vergunning omschreven activiteiten vinden geheel of gedeeltelijk plaats op een perceel dat eigendom is van waterschap Hollandse Delta. Naast de vergunning heeft u voor het gebruik van ons eigendom mogelijk een privaatrechtelijke overeenstemming nodig. Wij wijzen u erop dat aan een dergelijke privaatrechtelijke regeling nadere voorwaarden kunnen worden gesteld. Zonder deze overeenstemming is de uitvoering van de vergunde activiteiten geheel voor eigen risico. U kunt hiervoor een aanvraag doen via aanvraagformulier grondzaken op onze website, www.wshd.nl/grond-kopen-huren-pachten.
4. Voordat u met de graafwerkzaamheden start adviseren wij u zich op de hoogte te stellen van eventueel aanwezige kabels en leidingen ter plaatse van de activiteiten.
5. Op of nabij de locatie waarop u activiteiten wilt gaan uitvoeren, is beplanting in beheer en onderhoud van waterschap Hollandse Delta aanwezig. Omdat de activiteiten worden verricht nabij deze beplanting, heeft u voorafgaand aan de uitvoering van de activiteiten toestemming nodig van het waterschap. U kunt hiervoor contact opnemen met de afdeling Beheer en Operatie van het waterschap, bereikbaar op telefoonnummer 088 9743000. Zonder toestemming van het waterschap mag u de activiteiten niet uitvoeren.


Handelsweg 100
2988 DC Ridderkerk
postadres Postbus 4103
2980 GC Ridderkerk
telefoon 088 974 30 00
internet www.wshd.nl
info@wshd.nl

6. Wanneer u tijdelijke verkeersmaatregelen moet treffen heeft u toestemming nodig van het waterschap. Het formulier hiervoor kunt u downloaden op onze website, <http://www.wshd.nl>.
7. Voor eventuele grondwateronttrekkingen moet apart een melding worden gedaan of vergunning worden aangevraagd bij het waterschap.

Contact

Voor vragen over deze brief en de vergunning kunt u contact opnemen met bovengenoemde contactpersoon. Wij verzoeken u bij alle correspondentie over deze vergunning het dossiernummer te vermelden.

Hoogachtend,
namens dijkgraaf en heemraden,



E. Willemsen
teamleider vergunningverlening

Afschrift aan:

- a. het college van burgemeester en wethouders van de gemeente Hoeksche Waard,
info@gemeentehw.nl;
- b. Visma Roxit B.V.: communicatie@wowportaal.nl.





Water- en wegenvergunning nummer VTH2020-6523

Deel 1 Besluit en voorschriften

Aanhef

Dijkgraaf en heemraden van waterschap Hollandse Delta hebben op 12 november 2020 een aanvraag ontvangen van Visma Roxit B.V. namens Stedin Netten B.V. om een vergunning te verlenen.

Besluit

Gelet op de bepalingen van de Waterwet, de Keur van waterschap Hollandse Delta, de Algemene wet bestuursrecht en de in deel 2 vermelde overwegingen besluiten dijkgraaf en heemraden als volgt:

1. de gevraagde vergunning als bedoeld in artikel 3.2 en 4.3 van de Keur van waterschap Hollandse Delta aan Stedin Netten B.V., Blaak 8, 3011 TA Rotterdam of diens rechtverkrijgende(n) te verlenen voor het leggen, verwijderen en buiten bedrijf stellen van kabels en het realiseren van een station aan de Hoekseweg te 12 Strijen, gemeente Hoekse Waard;
2. de vergunning te verlenen voor de realisatie van de werken genoemd onder besluit 1 voor een periode van drie jaar, gerekend vanaf het moment dat de vergunning in werking treedt;
3. de vergunning te verlenen voor onbepaalde tijd voor het hebben en onderhouden van de werken genoemd onder besluit 1;
4. de volgende tekening(en) deel te laten uitmaken van deze vergunning:
 - Tekening Elektra Hoekseweg Strijen, documentnummer 20201102-0000-005, datum 5-11-2020;
 - Tekening Tracé Elektra Hoekseweg 2 Stijen, documentnummer 20201022-0000-047, wijziging 3, datum 4-11-2020;
5. aan de vergunning de in deel 1 opgenomen voorschriften te verbinden.

Ondertekening

Ridderkerk, d.d. 2 maart 2021

Hoogachtend,
namens dijkgraaf en heemraden,


P. Schakel
hoofd afdeling Vergunningverlening, Toezicht en Handhaving



Voorschriften

Ten aanzien van aanvang en voltooiing van de activiteiten

1. De aanvang van de activiteiten moet ten minste één week van tevoren worden gemeld bij het waterschapsloket. Tevens moet u een naam en telefoonnummer van een contactpersoon, die in geval van calamiteiten door het waterschap bereikt kan worden doorgegeven. Het waterschapsloket is bereikbaar op telefoonnummer 0900 2005005 (lokaal tarief) of per e-mail 2005005@wshd.nl.
2. Als ten behoeve van onderhoud enige grondroering, ophoging of vernieuwing moet worden gedaan, moet dit ten minste één week van tevoren schriftelijk worden gemeld bij het waterschapsloket.
3. Schade en onderhoud aan het oppervlaktewaterlichaam en de weg, als gevolg van de uitvoering van de activiteiten, blijft gedurende een periode van een jaar na voltooiing van de activiteiten voor rekening van de vergunninghouder.

Ten aanzien van uitvoering en revisie

4. Tijdens de uitvoering van de activiteiten moet een exemplaar van deze vergunning met bijbehorende bijlagen op de uitvoeringslocatie aanwezig zijn.
5. De activiteiten moeten worden uitgevoerd overeenkomstig de bij deze vergunning behorende bijlagen, behoudens de uit de voorschriften voortvloeiende wijzigingen en/of aanvullingen.
6. Ten aanzien van de voorschriften is het ter plaatse geldende leggerprofiel maatgevend. Behalve wanneer het oppervlaktewaterlichaam ruimere afmetingen heeft, dan moet van deze ruimere afmetingen worden uitgegaan.
7. Tijdens de uitvoering moeten op eerste aanwijzing van het waterschap in geval van calamiteiten en/of wateroverlast door de vergunninghouder direct alle maatregelen worden genomen die nodig zijn om de lokale waterhuishouding en de verkeersveiligheid te waarborgen.
8. Alle voor de uitvoering van de activiteiten in, langs of over de oppervlaktewaterlichamen en de wegen te maken hulpconstructies behoeven de goedkeuring van het waterschap en moeten direct na het gereedkomen van het onderdeel van de activiteiten waarvoor zij werden aangebracht volledig worden verwijderd.
9. De lokale waterhuishouding en de verkeersveiligheid mag tijdens de uitvoering van de werken niet onnodig worden verstoord. Hiertoe moeten afdoende maatregelen getroffen worden.
10. Na uitvoering van de activiteiten moet binnen 2 maanden de revisietekeningen conform het Rijksdriehoeksstelsel digitaal aan het waterschap worden toegezonden.

Ten aanzien van grondroeringen

11. Grondroeringen moeten tot het strikt noodzakelijke worden beperkt. Eventuele nazakkingen of zettingen, voor zover die het gevolg zijn van de vergunde activiteiten, moeten door en op kosten van de vergunninghouder worden hersteld.
12. Het is verboden (met uitzondering van de vergunde activiteiten) iets van de oppervlaktewaterlichamen of wegen te ontgraven.
13. Grondroeringen moeten op een zodanige wijze worden uitgevoerd, dat de gemaakte taluds niet kunnen afschuiven.
14. Langs wegen mag de ontgraven grond niet op de wegverharding of de bermen binnen 1,00 m uit de kant van de wegverharding worden opgeslagen.



Ten aanzien van bereikbaarheid

15. De uitvoering en constructie van de in deze vergunning genoemde activiteiten moeten van een zodanige aard zijn, dat de beschermingszone langs de waterstaatswerken en de obstakelvrije zone langs de wegen bereikbaar en berijdbaar is en blijft voor onderhoudsmaterieel.

Ten aanzien van kabels in en nabij oppervlaktewaterlichamen

16. De sleuf voor het leggen van de kabels in parallelligging aan het oppervlaktewaterlichaam moet ten minste 0,50 m uit de insteek worden gegraven.
17. De kabels moeten onder de taluds en de slootbodem een dekking hebben van minimaal 1,50 m bij hoofdwatgangen en minimaal 1,00 m bij alle andere oppervlaktewaterlichamen.
18. De buiten bedrijf gestelde kabel moet op de eerst volgende mogelijkheid worden verwijderd.

Duikerkruisingen

19. Kruisingen van duiker moeten zodanig worden uitgevoerd, dat de afstand tussen de kabels en de bovenkant van de duiker minimaal 0,30 m bedraagt.
20. Als de gronddekking onvoldoende is om de kabels boven de duiker te leggen, moeten deze onder de duiker worden gelegd.
21. De kabels moeten onder de duiker een dekking hebben van minimaal 1,50 m ten opzichte van het leggerprofiel van de aansluitende oppervlaktewaterlichaam.

Ten aanzien van kabels in en nabij wegen

22. De kruising van verharding moet sleufloos worden uitgevoerd op een diepte van ten minste 1,25 m onder de bovenzijde van de wegverharding, zodanig dat geen schade kan ontstaan aan het wegdek en de naastgelegen bermen, trottoirs of fietspaden.

Graven van sleuven of gaten langs wegen

23. De sleuf voor het aanleggen van de kabel moet ten minste 1,00 m uit de aanliggende kant van de wegverharding worden gegraven.
24. De kabels moeten wegverhardingen haaks kruisen.
25. Het start- en ontvangstgat ten behoeve van het maken van de persing of boring moet ten minste 1,00 m uit de aanliggende kant van de wegverharding worden gegraven.
26. Pers- of boorgaten mogen geen grotere doorsnede verkrijgen dan de uitwendige doorsnede van de door te persen buizen.

Ten aanzien van afwerking

27. Als gevolg van de activiteiten mag geen grond, bagger of vuil in het water geraken of achterblijven. Direct na gereedkomen van de activiteiten, moet ter plaatse het oppervlaktewaterlichaam worden opgeschoond.
28. Het oppervlak moet geheel in overeenstemming met de omgeving worden afgewerkt en bekleed en eventuele verharding moet in de oorspronkelijke staat hersteld worden.
29. Losse materialen, planken e.d., die geen deel uitmaken van de activiteiten waarvoor vergunning is verleend, moeten direct na voltooiing van de activiteiten worden verwijderd.
30. De vergunninghouder is tijdens en na afloop van de activiteiten verantwoordelijk voor het schoonhouden van de weg en het bijbehorende wegmeubilair.



Ten aanzien van verkeersveiligheid

31. Het werkterrein, en het hierop geplaatste materiaal en materieel, mag geen gevaar opleveren voor de verkeersveiligheid.





Deel 2 Aanvraag en overwegingen

Aanleiding

De aanvrager wil een nieuw station plaatsen ter hoogte van de Hoekseweg 12 te Strijen in de gemeente Hoekse Waard. Daarnaast wordt er een kabel buiten bedrijf gesteld en worden nieuwe kabels gelegd. De nieuwe kabels kruisen de Hoekseweg door middel van twee persingen.

Activiteiten waarvoor vergunning wordt aangevraagd

De aanvraag betreft het leggen, verwijderen en buiten bedrijf stellen van kabels, het realiseren van een nieuw station en het maken van twee persingen in en nabij oppervlaktewaterlichamen en wegen in beheer bij waterschap Hollandse Delta.

De activiteiten vinden plaats in en nabij oppervlaktewaterlichamen W12180, W05359, W45134, W45135 en W11705. Deze oppervlaktewaterlichamen zijn wegsloten volgens de legger van waterschap Hollandse Delta.

De activiteiten vinden plaats in en nabij de Hoekseweg, die als erftoegangsweg type I, erftoegangsweg type II en als fietspad in beheer en onderhoud is bij waterschap Hollandse Delta.

Voor de locatie van de activiteiten wordt verwezen naar bijlage 1.

Procedure

De aanvraag is op 12 november 2020 bij het omgevingsloket ingediend en bij het waterschap geregistreerd onder nummer PB2020-046423.

De aanvraag omvat de volgende stukken:

- Aanvraagformulier;
- Begeleidende brief, kenmerk PD004767, datum 11-11-2020;
- Tekening Elektra Hoekseweg Strijen, documentnummer 20201102-0000-005, datum 5-11-2020;
- Tekening Trace Elektra Hoekseweg 2 Stijen, documentnummer 20201022-0000-047, wijziging 3, datum 4-11-2020;
- Aanvraag WOW portaal, ongenummerd, datum 11-11-2020.

De aanvrager is bij brief PB2020-047316, op 19 november 2020 schriftelijk op de hoogte gebracht van het feit dat de aanvraag nog onvoldoende gegevens bevat om in behandeling te kunnen nemen en is in de gelegenheid gesteld om de ontbrekende gegevens of bescheiden voor 15 december 2020 aan de aanvraag toe te voegen. Daarmee is de procedure opgeschort met maximaal vier weken.

De volgende ontbrekende gegevens zijn op 23 november 2020 ontvangen en geregistreerd onder nummer PB2020-047664:

- Motivatie laten liggen kabel na buiten bedrijf stelling.

De aanvrager is bij brief PB2020-049140, op 3 december 2020 schriftelijk op de hoogte gebracht van het feit dat de aanvraag nog onvoldoende gegevens bevat om in behandeling te kunnen nemen en is in de gelegenheid gesteld om de ontbrekende gegevens of bescheiden voor 29 december 2020 aan de aanvraag toe te voegen. Daarmee is de procedure opgeschort met maximaal vier weken.

De volgende ontbrekende gegevens zijn op 8 december 2020 ontvangen en geregistreerd onder nummer PB2020-049664:

- Aangepaste motivatie laten liggen kabel na buiten bedrijf stelling.

De voorbereiding van deze vergunning heeft conform het gestelde in titel 4.1 van de Algemene wet bestuursrecht (Awb) plaatsgevonden.

Toetsing van de aanvraag

De aanvraag is getoetst aan de doelstellingen van de Waterwet en de Keur van waterschap Hollandse Delta. Deze doelstellingen en belangen vormen de basis voor vergunningverlening en zijn vastgelegd in wettelijk vastgestelde normen en aanvullend beleid. Dit is uitgewerkt in aanvullende regelgeving, water-, wegen- en beheersplannen en beleidsregels.



Overwegingen oppervlaktewaterlichamen

Constructie en uitvoering

De buiten bedrijf gestelde kabel ligt tussen Hoekseweg nummer 14 en Hoekseweg nummer 12. Deze kabel blijft vooralsnog liggen in de zonering van de watergangen W12180, W05359, W45134 en W45135. Het nieuwe station wordt gerealiseerd ter hoogte van Hoekseweg nummer 12 en heeft een afmeting van circa 3,20 meter bij 2,50 meter. Het nieuwe station ligt in de zonering van de verduikerde watergang W45135. Er zullen vanaf het nieuwe station kabels worden gelegd naar Hoekseweg huisnummer 10. Tevens worden er nieuwe kabels gelegd richting het fietspad aan de andere zijde van de Hoekseweg. Hierbij wordt de verduikerde watergang W45135 gekruist. Vervolgens wordt de weg gekruist door middel van twee persingen. Aan de andere zijde van de Hoekseweg wordt vervolgens nog een nieuwe kabel gelegd in de zonering van watergang W11705.

Effecten op bergingscapaciteit, doorstroming en peilregime

De kabels worden buiten de watergang, maar binnen de zonering van de watergang gelegd. De werken worden geheel buiten het slootprofiel, ondergronds aangebracht en hebben hierdoor geen effect op bergingscapaciteit, doorstroming en peilregime van de watergang.

Effecten op de ruimte voor doelmatig beheer en onderhoud

Tijdens de uitvoeringsperiode kan hinder optreden op de ruimte voor doelmatig beheer en onderhoud. De werken worden geheel ondergronds aangebracht en hebben daarom na het gereedkomen geen effect op de ruimte voor doelmatig beheer en onderhoud.

Effecten op de waterkwaliteit en de ecologie

De werken worden geheel ondergronds aangelegd en hebben daarom geen effecten op de waterkwaliteit en de ecologie.

Overwegingen wegbeheer

Constructie en uitvoering

De Hoekseweg bestaat uit een erftoegangsweg type I, een erftoegangsweg type II en een fietspad. De kabels kruisen de Hoekseweg erftoegangsweg type II met twee persingen. Deze persingen hebben een doorsnede van 168,3 mm doorsnede en een lengte van 6,8 meter.

Effecten op de verkeersveiligheid

Het uitvoeren van de werkzaamheden kan tijdelijk een negatief effect op de verkeersveiligheid optreden. Na realisatie van de werkzaamheden zullen de werken geen effecten hebben, aangezien de werken geheel ondergronds worden aangebracht.

Effecten op de bereikbaarheid en de weginrichting

Tijdens het uitvoeren van de werkzaamheden kan een tijdelijk negatief effect optreden op de bereikbaarheid en de weginrichting. De werken worden geheel ondergronds aangebracht en zullen na realisatie niet van negatieve invloed worden geacht op de bereikbaarheid en de weginrichting.

Effecten op de bereikbaarheid en mobiliteit

De Hoekseweg is een erftoegangsweg type I en een erftoegangsweg type II. Naast de erftoegangsweg type II ligt een separaat fietspad welke ook in beheer is bij waterschap Hollandse Delta. Na realisatie van de uitweg blijft de verkeersafwikkeling op deze wegen gelijk. Er zijn dan ook geen nadelige effecten op de bereikbaarheid en mobiliteit te verwachten.

Conclusie

De in de vergunning opgenomen voorschriften waarborgen dat de doelstellingen van het water- en wegbeheer voldoende worden beschermd. Op grond van de overwegingen bestaan daarom geen bezwaren tegen het verlenen van de gevraagde vergunning.



Deel 3 Bezwaar en aandachtspunten

Bezwaar

Dijkgraaf en heemraden wijzen u op de mogelijkheid om op grond van artikel 7:1 van de Awb bezwaar te maken tegen dit besluit door het indienen van een bezwaarschrift. De termijn voor het indienen van een bezwaarschrift bedraagt zes weken vanaf de dag na verzenddatum van dit besluit. Het bezwaarschrift moet bevatten uw naam en adres, de dagtekening, een omschrijving van het besluit waartegen het bezwaar is gericht en de gronden van het bezwaar. Ook moet het bezwaarschrift ondertekend zijn. U kunt het bezwaarschrift sturen aan het college van dijkgraaf en heemraden van waterschap Hollandse Delta, Postbus 4103, 2980 GC Ridderkerk.

Naast het indienen van een bezwaarschrift kunt u in geval van een spoedeisend belang op grond van artikel 8:81 Awb een verzoek tot het treffen van een voorlopige voorziening doen bij de Voorzieningenrechter van de sector bestuursrecht van de Rechtbank Rotterdam, Postbus 50950, 3007 BL Rotterdam. U kunt ook digitaal een voorlopige voorziening aanvragen bij genoemde rechtbank via <https://www.rechtspraak.nl/Organisatie-en-contact/Rechtsgebieden/Bestuursrecht>. Daarvoor moet u beschikken over een elektronische handtekening (DigiD). Kijk op de genoemde site voor de precieze voorwaarden.

Wij verzoeken u een afschrift van het verzoek tot het treffen van een voorlopige voorziening toe te zenden aan het college van dijkgraaf en heemraden van waterschap Hollandse Delta, Postbus 4103, 2980 GC Ridderkerk.

Aandachtspunten

1. Tegen dit besluit kan ook door andere belanghebbenden bezwaar worden gemaakt. De bezwaartermijn voor het indienen van een bezwaarschrift bedraagt zes weken vanaf de dag na verzenddatum van dit besluit. Wij wijzen u erop dat uitvoering van de vergunde activiteiten binnen de bezwaartermijn geheel voor eigen risico is.
2. Het hebben van deze vergunning ontslaat de houder niet van de verplichting om alle redelijkerwijs mogelijke maatregelen te treffen teneinde te voorkomen dat derden of waterschap Hollandse Delta ten gevolge van het gebruik maken van de vergunning schade lijden.
3. Als het vergunningplichtige werk in andere handen overgaat – bijvoorbeeld door verkoop, erfopvolging, overdracht van gebruiksrecht of anderszins – moet wijziging van de tenaamstelling van de vergunning schriftelijk worden gemeld bij dijkgraaf en heemraden waterschap Hollandse Delta. De melding moet worden gedaan binnen vier weken nadat de vergunning voor hem is gaan gelden.
4. Als gedurende drie achtereenvolgende jaren geen gebruik is gemaakt van deze vergunning kunnen dijkgraaf en heemraden van waterschap Hollandse Delta deze vergunning geheel of gedeeltelijk intrekken.



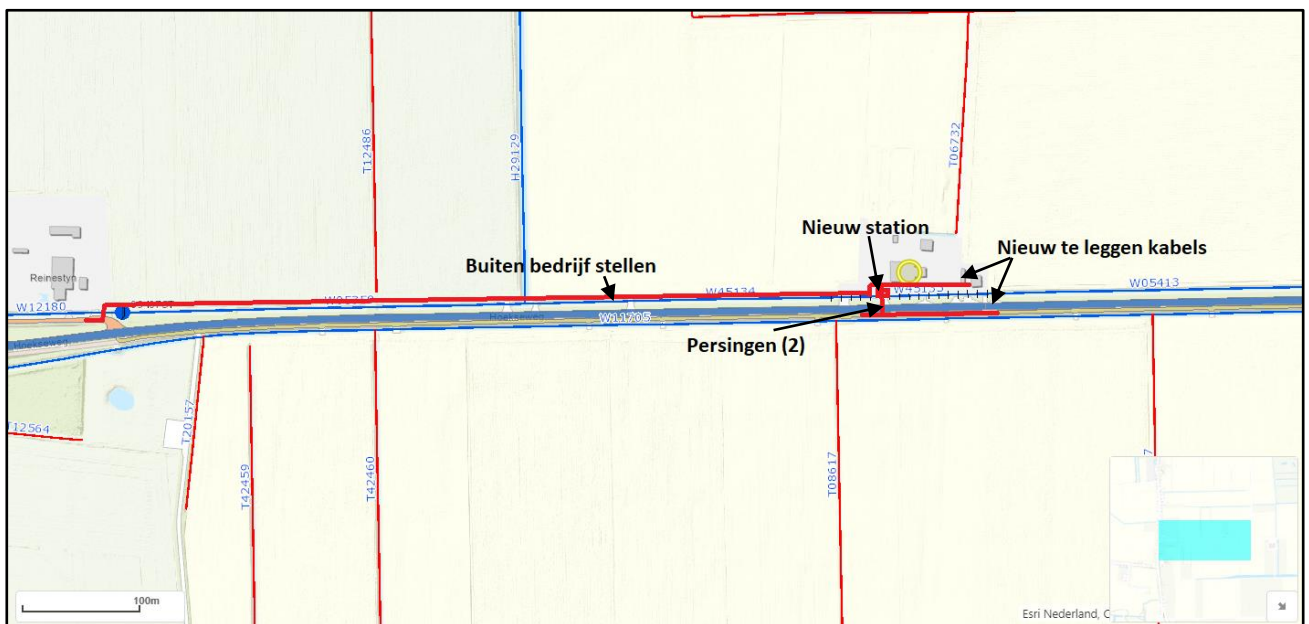
waterschap
**Hollandse
Delta**

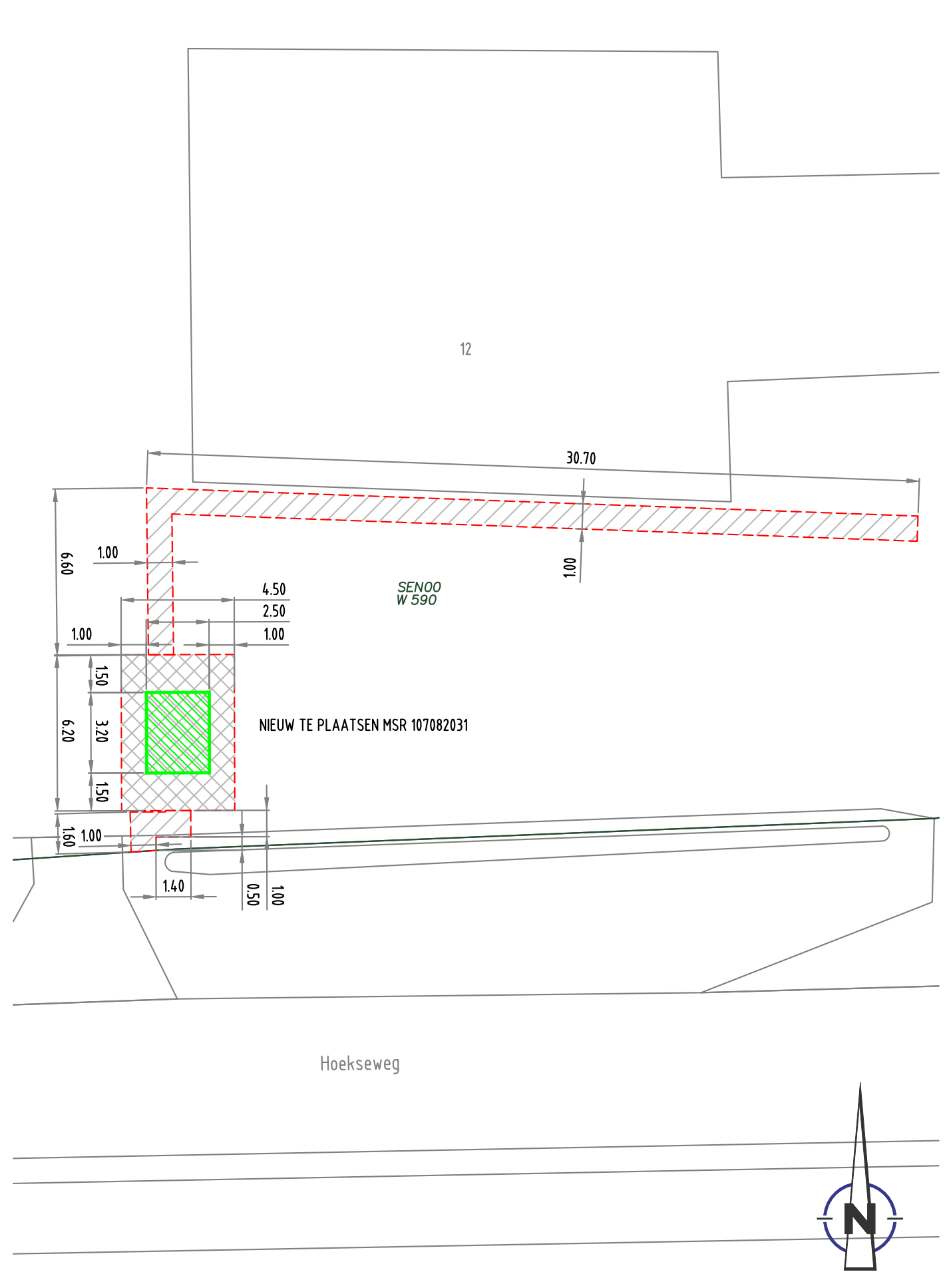
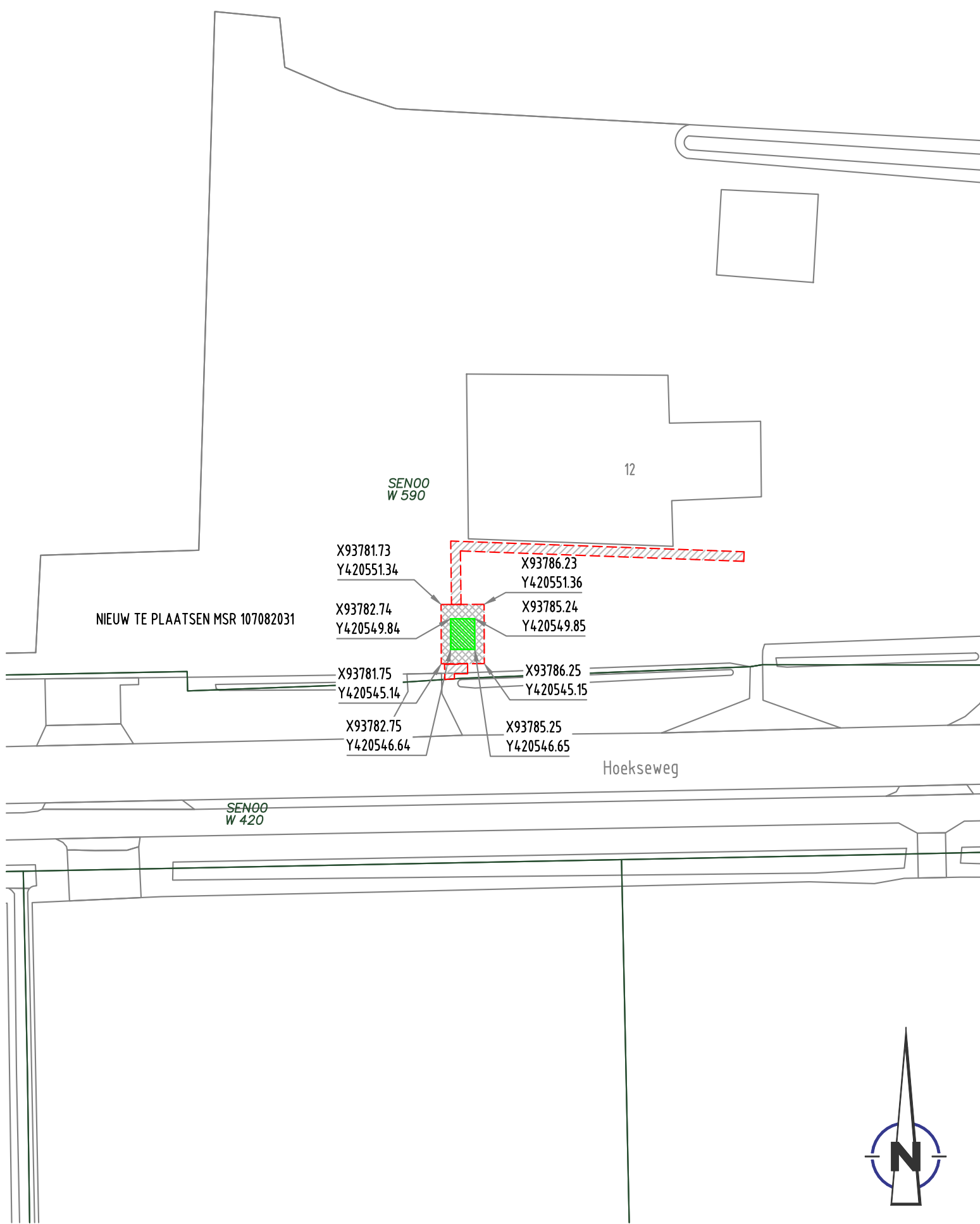
BIJLAGE 1 Locatie

Overzichtsfoto locatie werkzaamheden:



Detailafbeelding locatie werkzaamheden:





KADASTRALE KAART



OMGEVINGSKAART



Overeenkomst nr:
Aldus in drievoud opgemaakt en getekend te:
_____, d.d. _____
Bedrijf: _____ (handtekening)

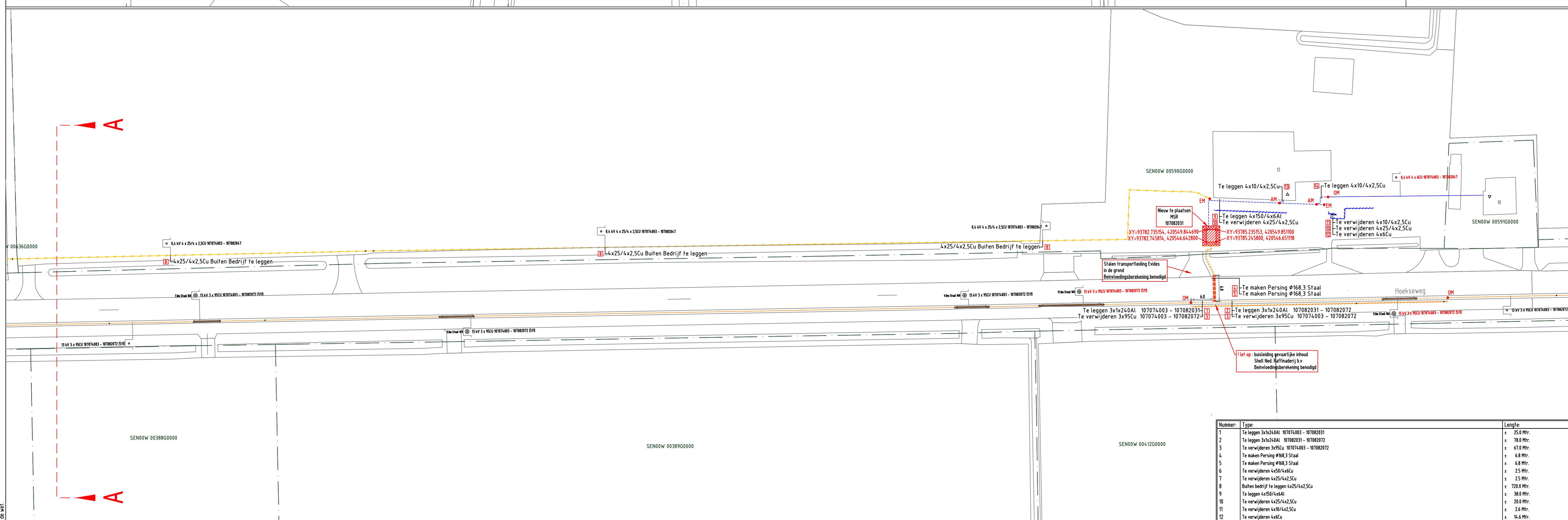
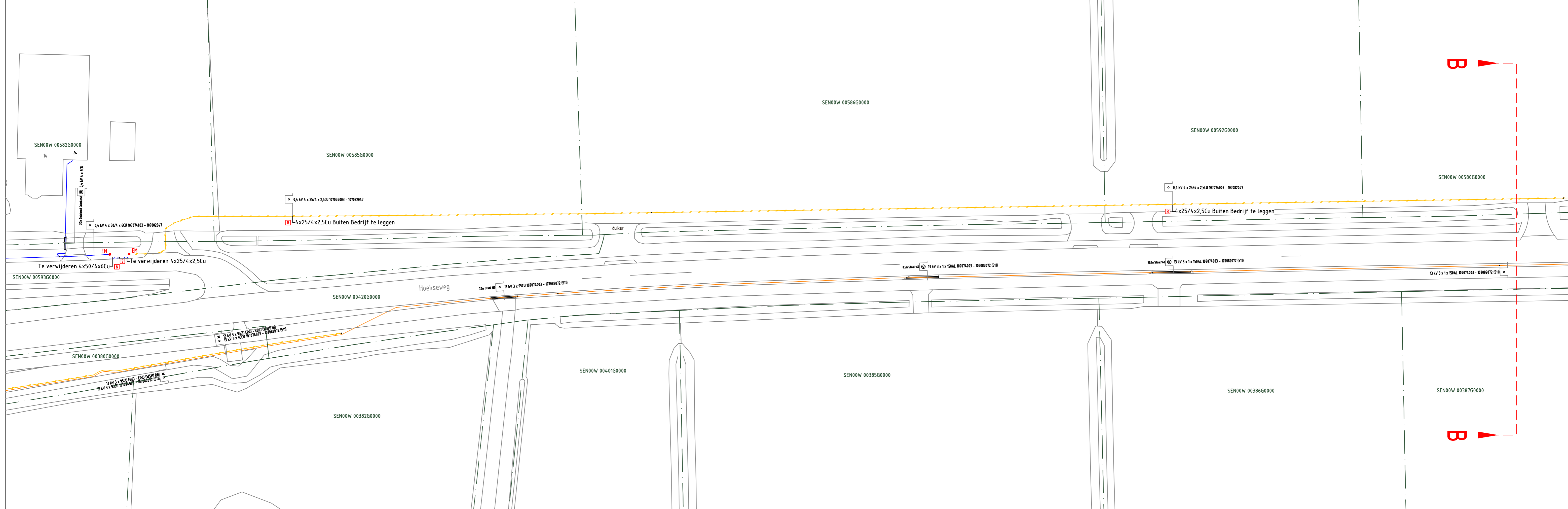
Overeenkomst nr:
Aldus in drievoud opgemaakt en getekend te:
_____, d.d. _____
Eigenaar: _____ (handtekening)

Recht van opstal t.b.v. transformatorstation
Kad. gem. Strijen sectie W perceel 590 opp. 27,9m²
Recht van opstal t.b.v. kabeltracé
Kad. gem. Strijen sectie W perceel 590 opp. 39,3m²

ZKER
Esseenbaan 63 - 65
2808 LJ Capelle a/d IJssel
Tel: 085 0410470
www.zker.nl
projects@zker.nl

STEDIN Elektra
Hoekseweg, Strijen
Recht van opstal
Aanvraag zakelijk recht tekening E
Formaat: A2
Schaal: 1:500
Blad: 1 van 1


Wijz: #0
Datum: 05-11-2020
Project: PD004767 STR Hoekseweg 12 Spanningskwaliteit
Ordernr:
Documentnr: 20201102-0000-005
Status: In bewerking



Nummer	Type	Lengte
1	Te leggen 3x1x240Al 107074003 - 107082031	± 25,0 Mtr.
2	Te leggen 3x1x240Al 107082031 - 107082072	± 78,0 Mtr.
3	Te verwijderen 3x95Cu 107074003 - 107082072	± 67,0 Mtr.
4	Te maken Persing Ø168,3 Staal	± 6,8 Mtr.
5	Te maken Persing Ø168,3 Staal	± 6,8 Mtr.
6	Te verwijderen 4x50/4x6Cu	± 25 Mtr.
7	Te verwijderen 4x25/4x2,5Cu	± 25 Mtr.
8	Buiten bedrijf te leggen 4x25/4x2,5Cu	± 720,0 Mtr.
9	Te leggen 4x150/4x6Al	± 38,0 Mtr.
10	Te verwijderen 4x25/4x2,5Cu	± 20,0 Mtr.
11	Te verwijderen 4x10/4x2,5Cu	± 2,6 Mtr.
12	Te verwijderen 4x6Cu	± 16,6 Mtr.
13	Te leggen 4x10/4x2,5Cu	± 15 Mtr.
14	Te leggen 4x10/4x2,5Cu	± 4,6 Mtr.

Nieuw GBU630 station (nummer nader te bepalen)
 inlassen tussen Station 107074003 - 107082072
 Station uitvoeren met rode steenstrips (verzoek eigenaar huisnummer 12)
 630 KVA trafo
 ABB KKT safering zonder datawatt (2e streng)
 Eerste veld uitvoeren met adapter en DIN 00 strook
 Nieuwe LS kabel in Station afzekerken met 3x200A

ELEKTRA NIEUW		ELEKTRA BESTAAND	
LS-kast	Station	LS-kast	Station
Mast bovengronds	Mof	LS-kast	Station
Kabel nieuw	Kabel te rijzen	OV mast	Mast bovengronds
Kabel te rooien	Buiten Bedrijf	Mof	Bescherming
Kadaster		0,4 kV/OV	0,4 kV
		OV	3 kV
		6 kV	10/13 kV
		23 kV	25 kV
		50 kV	66 kV
		150 kV	
		Buiten Bedrijf	Telecom
		Aardkabel	Geljikspanning



Opmerking: Locatie Station is in overleg met bewoner van huisnummer 12
 bepaald 1,5 mtr. van heg langs de weg, rug van Station tegen heg.

Wijz: #3 Datum: 4-11-2020
 Getekend door: E.M. Jansen
 Goedgekeurd door: Engenieur: E.M. Jansen
 Project: P0004767 STR Hoekseweg 12 Spanningskwaliteit
 Oudernr:
 Documentnr: 20201022-0000-047
 Status: Vrij voor uitvoering Bladz: 047

STEDIN
 20201022 Trace Elektra
 Hoekseweg 2 Strijen
 Aanpassen LS en MS net / Inlassen MSR
 Detailontwerp/Vergunning E

Formaat: A1
 Schaal: 1:500
 Volgend blad:

Auteursrecht voorbehouden volgens de wet.