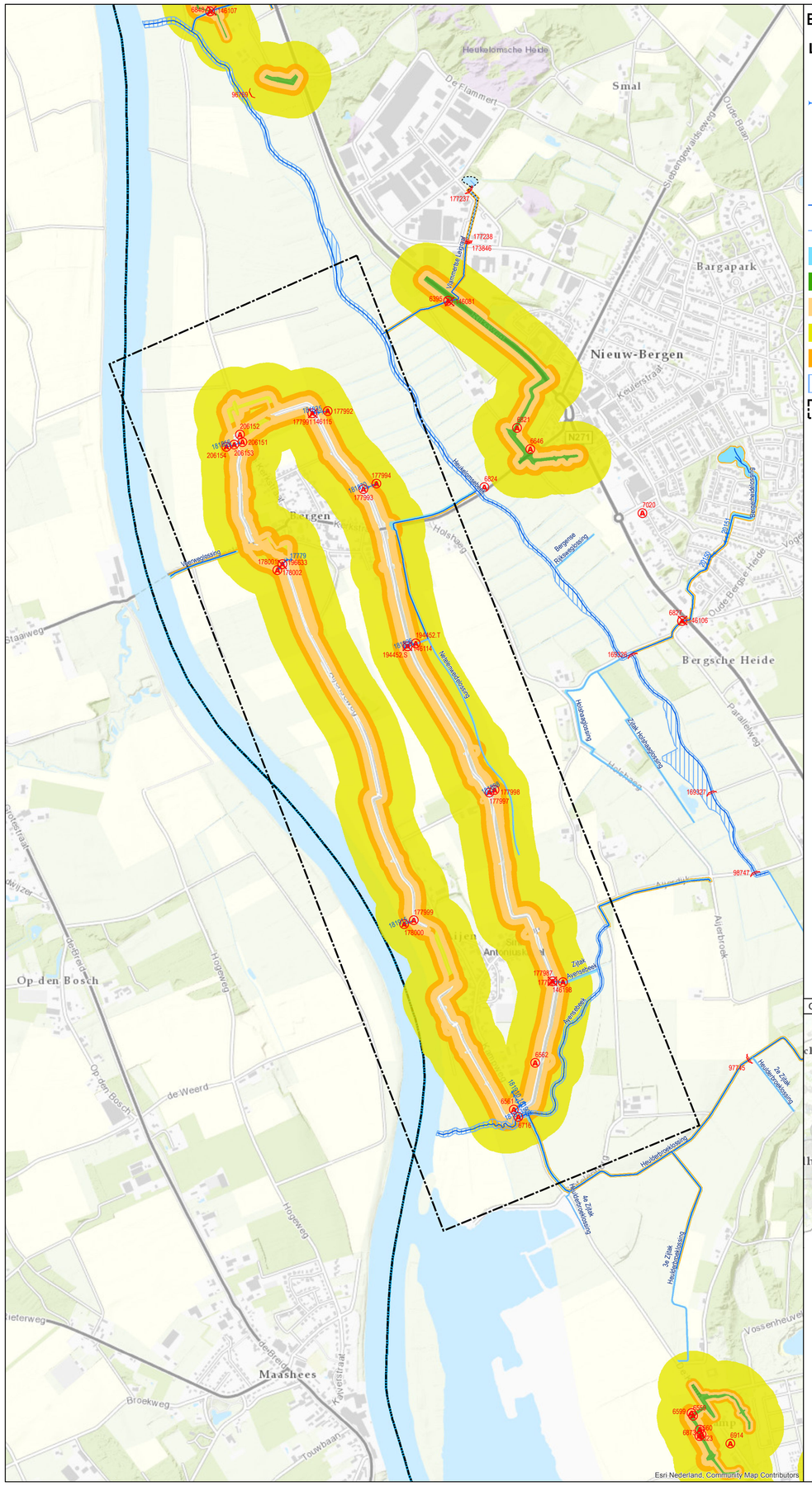

Bestaande legger.

Legenda

- afsluitmiddel, vastgesteld
- overkluizing, vastgesteld
- pomplocatie, vastgesteld
- stuw, vastgesteld
- boerenstuw, vastgesteld
- watergang primair, vastgesteld
- watergang secundair, vastgesteld
- kernzone, vastgesteld
- kernzone waterkering, vastgesteld
- beschermingszone waterkering, vastgesteld
- buitenbeschermingszone waterkering, vastgesteld
- profiel van vrije ruimte, vastgesteld
- meanderzone, vastgesteld
- gebied met leggerwijziging

Overzichtskaartje (schaal 1:650.000)

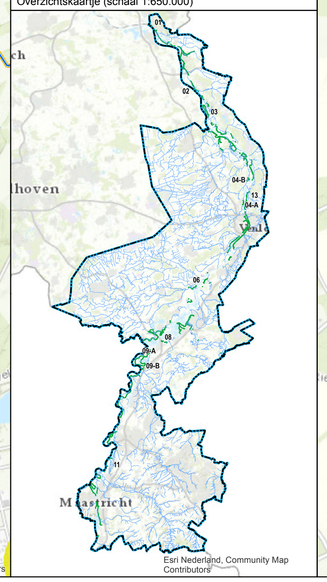

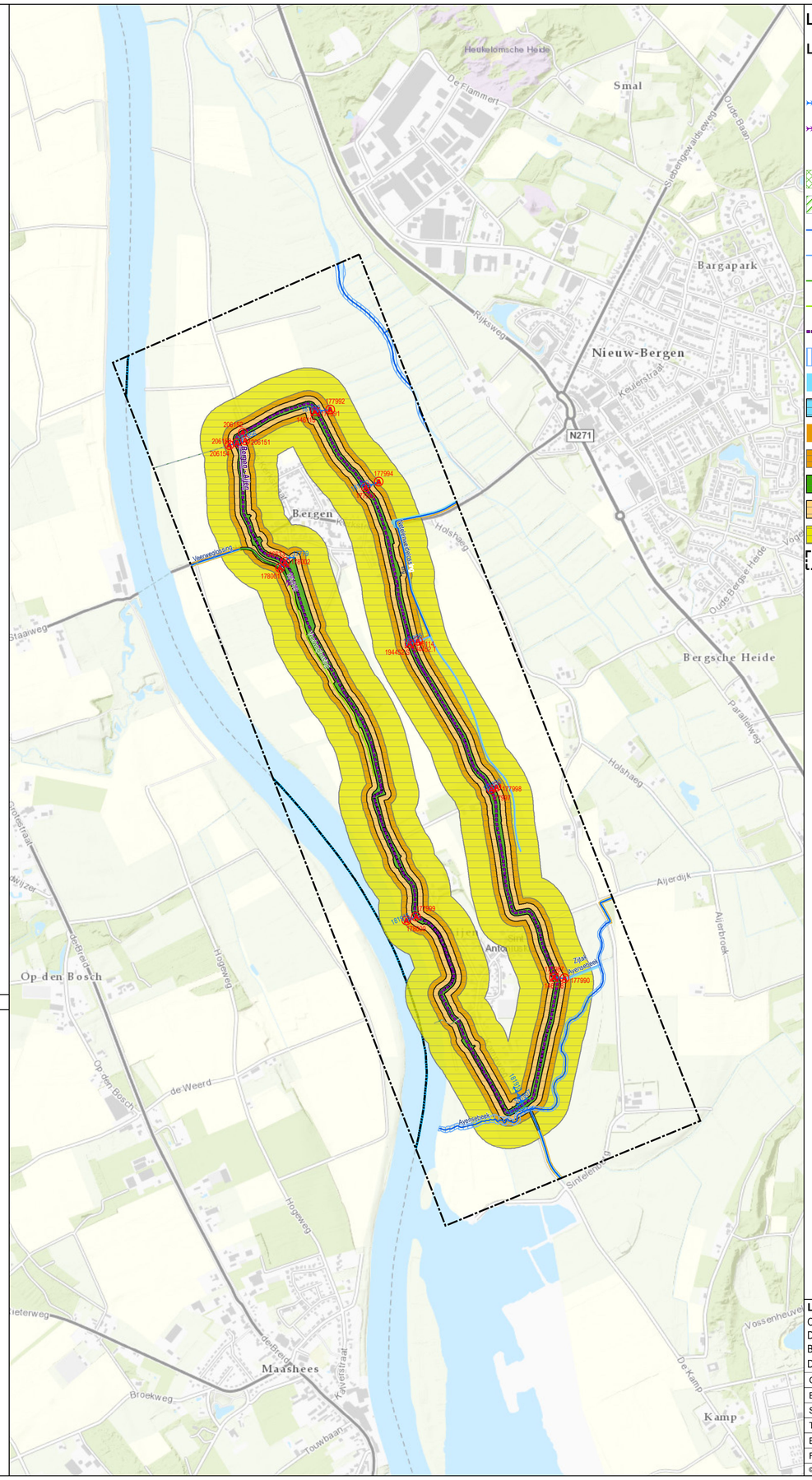

Leggerwijziging.

Legenda

- afsluitmiddel, vastgesteld
- overkluizing, vastgesteld
- overkluizing, nieuw
- pomplocatie, vastgesteld
- samengesteld kunstwerk: aquaduct, nieuw
- samengesteld kunstwerk: duiker, nieuw
- primaire watergang, vastgesteld
- secundaire watergang, vastgesteld
- primaire watergang, nieuw
- secundaire watergang, nieuw
- primaire waterkering, nieuw
- meanderzone, vastgesteld
- kernzone, vastgesteld
- kernzone, nieuw
- profiel van vrije ruimte, vastgesteld
- profiel van vrije ruimte, nieuw
- kernzone waterkering, nieuw
- beschermingszone waterkering, nieuw
- buitenbeschermingszone waterkering, nieuw
- gebied met leggerwijziging

Leggerwijziging.
Omschrijving leggerwijziging:
Dijkversterking
Bergen - Aijen
Datum vaststelling:

Get.:	08-12-2020 H.D.
Besluitnr.:	2019-Z9044
Schaal:	1 : 9500
Tek.nr.:	2019-Z9044-L
Blad:	03
Formaat:	A1

waterschap limburg
met de omgeving, voor de omgeving

Postbus 2207 Tel.: 088 - 88 90 100
6040 CC Roermond E: info@waterschaplimburg.nl

© Topografische Dienst Kadaster