

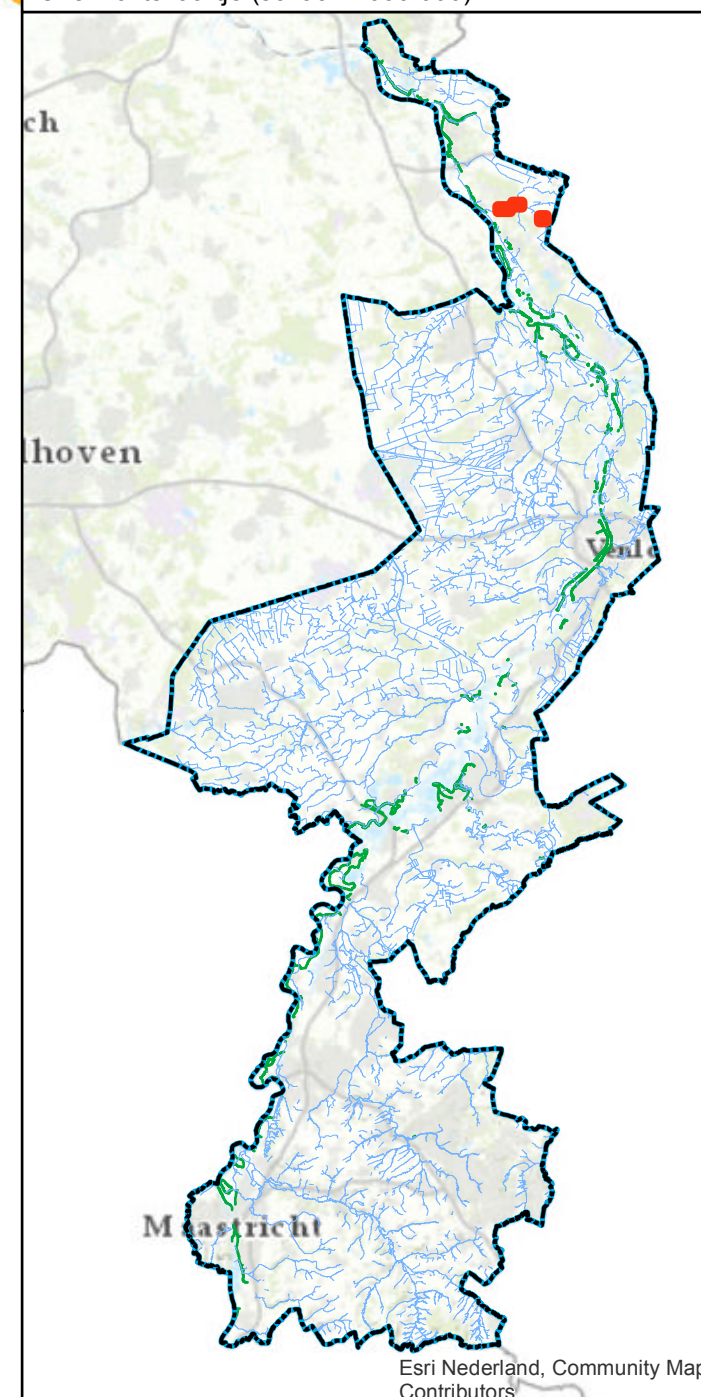
Bestaande legger.

Legenda

-  stuw, vastgesteld
-  boerenstuw, vastgesteld
-  watergang primair, vastgesteld
-  watergang secundair, vastgesteld
-  kernzone, vastgesteld
-  profiel van vrije ruimte, vastgesteld
-  gebied met leggerwijziging








Overzichtskaartje (schaal 1:650.000)



Leggerwijziging.

Legenda

-  pomplocatie, nieuw
-  stuw, vastgesteld
-  stuw, nieuw
-  primaire watergang, vastgesteld
-  secundaire watergang, vastgesteld
-  kernzone, vastgesteld
-  profiel van vrije ruimte, vastgesteld
-  gebied met leggerwijziging



Leggerwijziging.

Omschrijving leggerwijziging:
Plaatsen stuwen Eckelstebeek en Lackbar Cereslossing
Tracject 3 en 4

Datum vaststelling:

Get.: 24-04-2020 R.L.

Besluitnr.: 2020-Z1077

Schaal: 1 : 2500

Tek.nr.: 2020-Z1077-L

Blad: 03

Formaat: A1



waterschap
limburg

met de omgeving, voor de omgeving

Postbus 2207 Tel.: 088 - 68 90 100
6540 CC Roermond E: info@waterschaplimburg.nl

© Topografische Dienst Kadaster