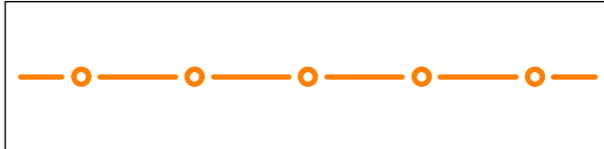
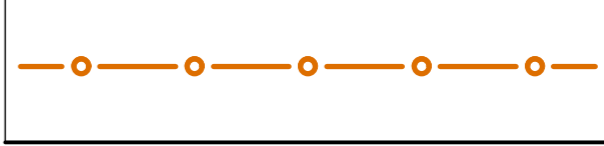
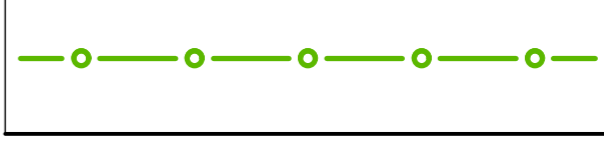
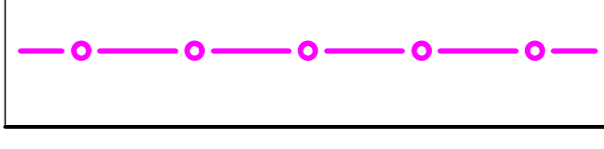
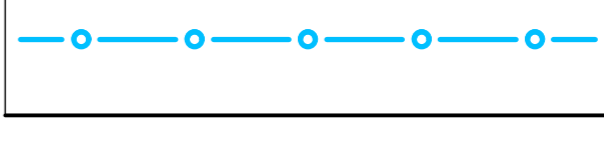
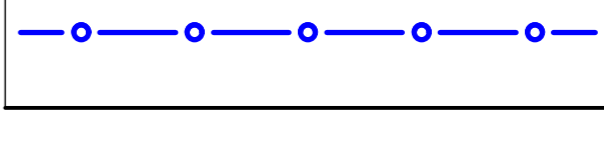
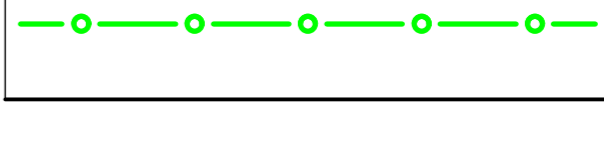






## VERKLARING

- 
 Tracé 1 (1400m)  
 - Aanpassen profiel hoogwater geul  
 Trapezium B=4/H=1,5/T=1:2
- 
 Tracé 2 (1650m)  
 - Winterbed verlagen  
 50cm boven zomerbed en B=10m
- 
 Tracé 3 (2150m)  
 - Beek 20cm verdiepen  
 - Bruggen + duikers reinigen
- 
 Tracé 4 (3600m)  
 - Beek 5 tot 10cm verlagen  
 - Aanbrengen 2 droogtestuwen locaties n.t.b.
- 
 Tracé 5A (750m)  
 - Slib verwijderen
- 
 Tracé 5B (1950m)  
 - Slib verwijderen  
 - Winterbed realiseren n.t.b.  
 - Duikers reinigen
- 
 Tracé 6 (2250m)  
 - Beek 20cm verdiepen  
 - Duikers 9st opnieuw op hoogte brengen
- 
 Verbinding van de kasteelgracht
- 
 Aanleg van "droogtestuwen" tbv Natura 2000

0 100 200 300 400m  
 Schaal 1:10000

Maten in meters, tenzij anders aangegeven  
 Materialen in millimeters  
 Hoogtepunten in meters t.o.v. N.A.P.

Uitvoerder  
**Waterschap Limburg**  
 Project  
 Gebiedspilot Eckelstebeek  
 Omschrijving  
 Projectplan Waterwet

Projectnummer	Tekeningsnummer	Bladzijde	Datum van afgeven	Omschrijving	Controleur
364202	T01-GRE-C01-Projectplan	1	21-03-2019		
Rij	Wij	Schaal	Formaat	Kantoor	Get.
L01	01	1:10000	A4-L (ISO)	Eindhoven	JM RB BM

WWW.SWECO.NL  
 © Sweco Nederland B.V. Alle rechten voorbehouden.

**SWECO** 