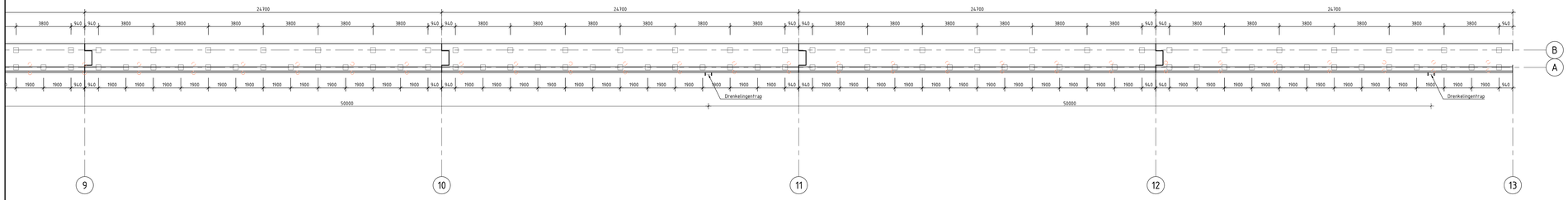

Bovenaanzicht constructie

schaal: 1:100

Damwandniveau 4.00m - N.A.P

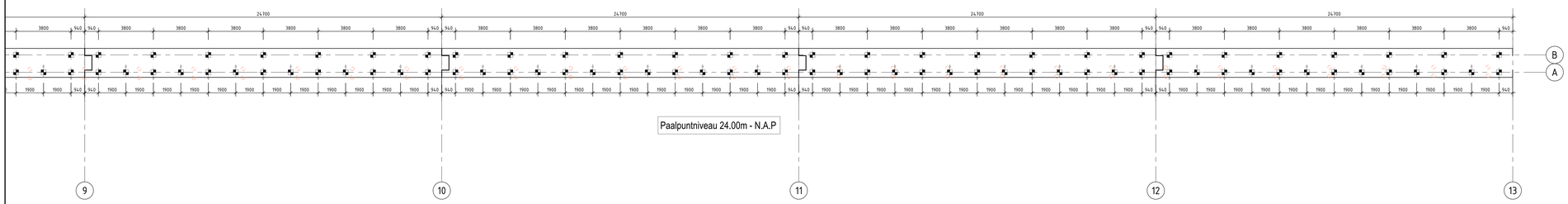

Paalpuntniveau 24.00m - N.A.P

Damwand en palenplan

schaal: 1:100

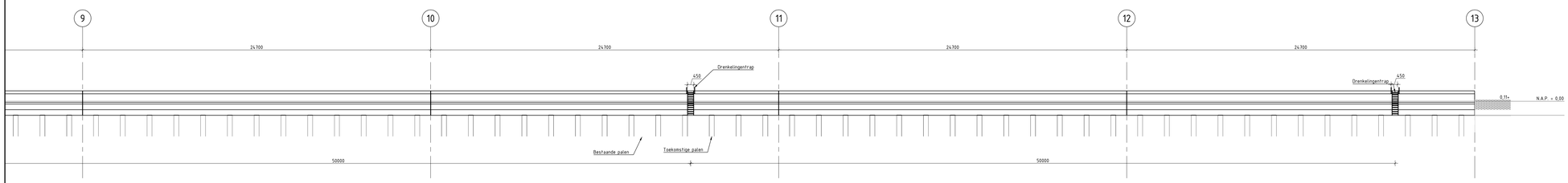

Vooraanzicht

schaal: 1:100

Palenstaat												
Type	Paalsoort	Aantal	Afmetingen	paal_breedte	P.P.N. (m) T.o.v. NAP	O.k. vloer (m) T.o.v. NAP	Afhaklniveau (m) T.o.v. NAP	Schoorstand ... op 1	Paallengte (m) afgerond op 0.250m naar ... boven	Afhakhoogte	Dekking
Betonpaal 350x350 schoor 5:1	Beton	80	350	350	24.00-	1.00-	0.95-	5	23.50	50	

Bestaande constructie dient in het werk te worden opgemeten

Bijbehorende tekeningen

401 - Bestaande situatie met kabels & leidingen, overzicht
402 - Bestaande situatie met opruimwerkzaamheden, overzicht en doorsneden
403 - Toekomstige situatie, overzicht
404 - Principedoorsnedes en details
405 - Toekomstige situatie, kademuurstramien 1-5
406 - Toekomstige situatie, kademuurstramien 5-9
407 - Toekomstige situatie, kademuurstramien 9-13
408 - Fauna uitstapplaats, detaillering vergroening

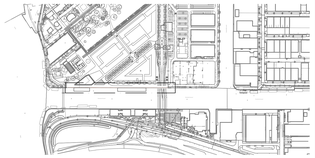

Situatie

schaal: 1 : 5000

Maten in mm
Hoogtematen in m t.o.v. NAP
Hoeken aangegeven in 360 graden stelsel
Coördinaten in Rijksdriehoekenstelsel

Gemeente Amsterdam
Ingenieursbureau
Weesperstraat 439
Postbus 12693
1100 AR Amsterdam
Telefoon: 020 20311

Opdrachtgever: Grond en Ontwikkeling
Project: Kademuren Overamstel kadedeel 2B-3A
Onderdeel: Toekomstige situatie Stramien 9-13
Status: Definitief | Fase: Bestek | Behoort bij: | Schaal: 1:100
Opsteller: G. van den Berg | Goedgekeurd en vrijgegeven: P. Mulder | Paraaf: | Datum: 04-10-2019 | Formaat: 1420x841
Projectnummer: 364830 | Tekeningnummer: 407 | Bladnummer: | Aantal bladen: | Wijziging:
Auteursrechten voorbehouden | Documentnr: | Plotdatum: PLTD
Bestandsnaam: PA15