

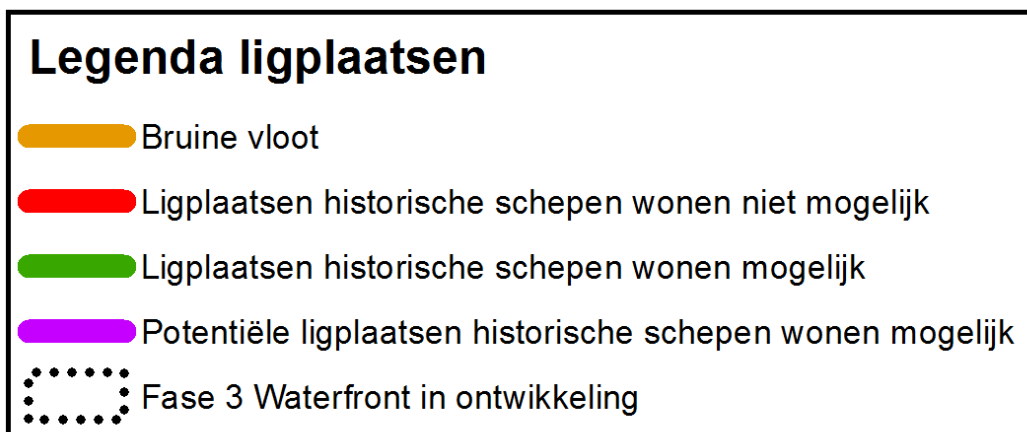
Bijlage 4 -Kaarten

Kaart 1 - indeling havens

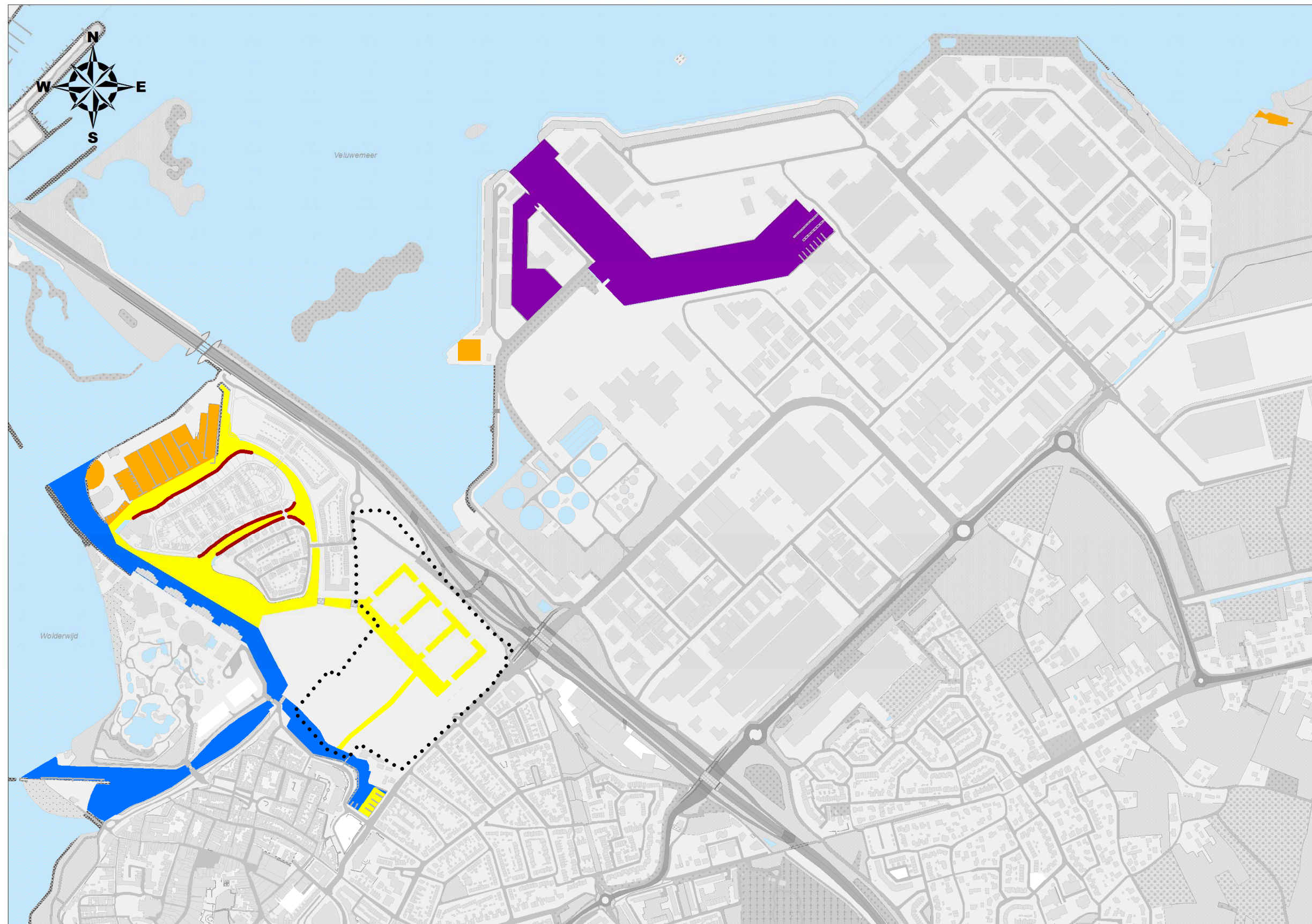


Kaart 2 - indeling havengebied noord en havengebied zuid

Kaart 3 - ligplaatsen



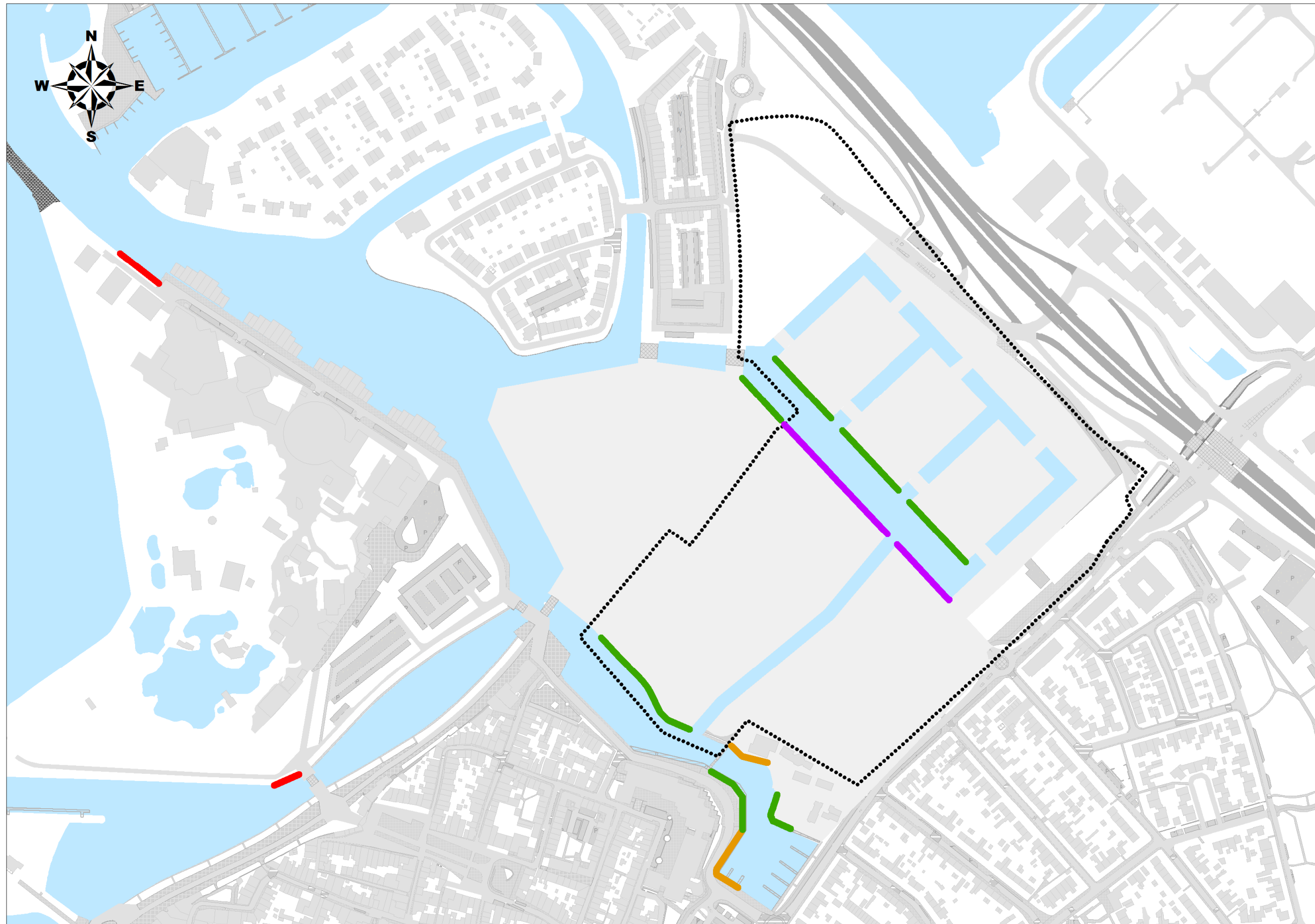
Kaart 1 - Indeling havens



Kaart 2 - indeling havengebied noord en havengebied zuid



Kaart 3 – ligplaatsen



Naam schip	Afmeting l × b × d [m]	Overig

Bijlage 6 –Namen en grenzen van de havens van Harderwijk

NB de namen van de geprojecteerde havens in fase 3 van Waterfront zijn nog niet bekend.

Kaart 4 - Namen en grenzen van de havens van Harderwijk

