

Dit document is een bijlage bij het toestemmingsbesluit als bedoeld in artikel 2.7 tweede lid, van het Besluit natuurbescherming.

Bijlage, Maatregel

- ▶ Kenmerken
- ▶ Samenvatting emissies
- ▶ Depositieresultaten
- ▶ Gedetailleerde emissiegegevens

Verdere toelichting over deze PDF kunt u vinden in een bijbehorende leeswijzer. Deze leeswijzer en overige documentatie is te raadplegen via:
<https://www.aerius.nl/handleidingen-en-leeswijzers>.

AERIUS REGISTER

Contact

Rechtspersoon	Inrichtingslocatie
Bureau Natuurlijk	Milligenseweg 13, 3775KR Kootwijk

Activiteit

Omschrijving	AERIUS kenmerk	Bevoegd gezag
Noordenne	RUJH6d94hJFo	Provincie Gelderland

Datum berekening	Rekenjaar
07 december 2020, 15:37	2030

Sector	Deelsector	Maatregel
Wegverkeer	Buitenwegen	Positieve salderingsruimte 2030 t.g.v. de landelijke snelheidsverlagings maatregel

Totale emissie

	Situatie 1
NOx	< 1 kg/j
NH ₃	< 1 kg/j

Resultaten

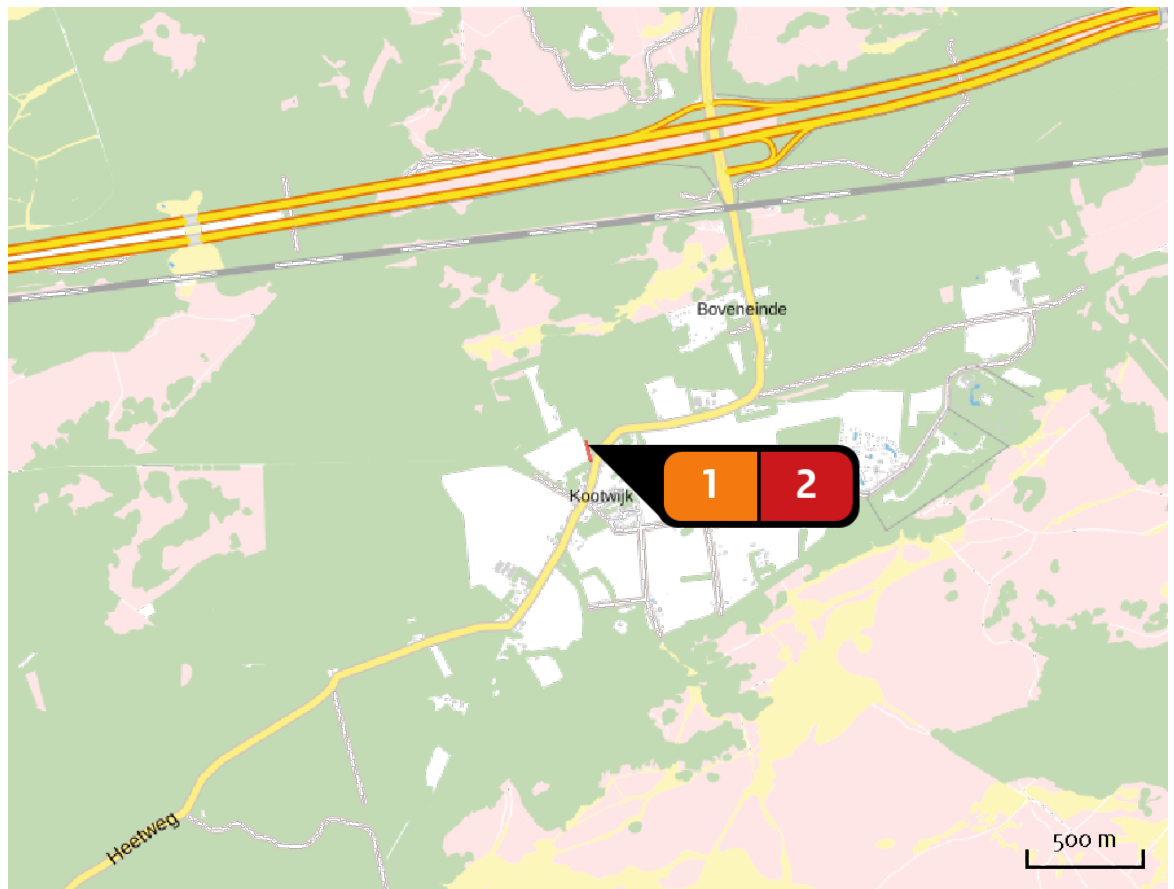
Hectare met
hoogste bijdrage
(mol/ha/j)

Natuurgebied	Bijdrage
Veluwe	0,01

Toelichting

Grbuiksfase nieuw (gasloos)


Locatie
Gebruik





Emissie
Gebruik

Bron Sector		Emissie NH ₃	Emissie NO _x
1	Gebruiksfase nieuw Wonen en Werken Woningen	-	-
2	verkeer Wegverkeer Buitenwegen	< 1 kg/j	< 1 kg/j

Resultaten
stikstof
gevoelige
Natura 2000
gebieden
(mol/ha/j)


Natuurgebied	Hoogste bijdrage	Bijdrage op (bijna) overbelaste hexagonen*	Ruimte beschikbaar?
Veluwe	0,01		

-  Ruimte
-  Geen ruimte

* Als de hoogste depositietoename plaatsvindt op een hexagoon waar géén sprake is van een (naderende) stikstofoverbelasting, dan is de hoogste toename op een hexagoon met wel een (naderende) stikstofoverbelasting in deze kolom weergegeven.

Resultaten
per
habitatype
(mol/ha/j)voor de
stikstofgevoelige
Natura 2000-
gebieden

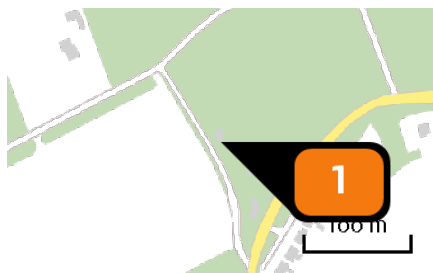
Veluwe

Habitatype	Hoogste bijdrage	Bijdrage op (bijna) overbelaste hexagonen*	Ruimte beschikbaar?
Lg13 Bos van arme zandgronden	0,01		

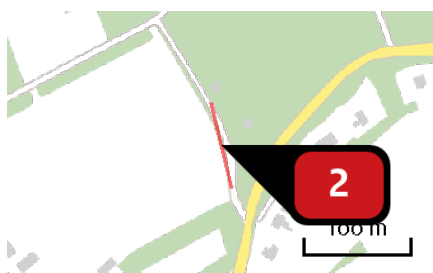
 Ruimte Geen ruimte

* Als de hoogste depositietoename plaatsvindt op een hexagoon waar géén sprake is van een (naderende) stikstofoverbelasting, dan is de hoogste toename op een hexagoon met wel een (naderende) stikstofoverbelasting in deze kolom weergegeven.

Emissie
(per bron)
Gebruik



Naam **Gebruiksfase nieuw**
 Locatie (X,Y) **181211, 466652**
 Uitstoothoogte **1,0 m**
 Warmteinhoud **0,000 MW**
 Temporele variatie **Continue emissie**



Naam **verkeer**
 Locatie (X,Y) **181214, 466605**
 NOx **< 1 kg/j**
 NH3 **< 1 kg/j**

Soort	Voertuig	Aantal voertuigen	Stof	Emissie
Standaard	Licht verkeer	8,2 / etmaal	NOx NH3	< 1 kg/j < 1 kg/j

Disclaimer

De initiatiefnemer is zelf verantwoordelijk voor de kwaliteit van de projectinvoer en de aanvraag wordt getoetst door het bevoegd gezag. De eigenaar van AERIUS aanvaardt geen aansprakelijkheid voor de inhoud van de door de gebruiker aangeboden informatie. AERIUS is een geregistreerd handelsmerk in Europa. Alle rechten die niet expliciet worden verleend, zijn voorbehouden.

Rekenbasis

Deze berekening is tot stand gekomen op basis van:

AERIUS versie 2020_20201124_13fd900ebd

Database [versie 097ddd1f17](#)

Voor meer informatie over de gebruikte methodiek en data zie:

<https://www.aerius.nl/nl/factsheets/release/aerius-calculator-2020>