

Wij raden aan vooroverleg te voeren over een aanvraag. U kunt hiervoor contact opnemen met het Provincieloket tel. (026) 359 99 99

Voor het in behandeling nemen van een aanvraag van een ontgrondingsvergunning worden leges geheven.

1 ALGEMENE GEGEVENS

a Ontgroning te Lingewaard

(gemeente)

b Aanvrager

naam: K3Delta BV

adres: Wanraaij 2

postcode: 6673 DN

plaats: Andelst

tel.nr.: 0243488800

email: h.hooijer@k3.nl

contactpersoon: mw./dhr. ** Hans Hooijer

c Eigenaar

naam: Zie bijlage eigendomsgegevens

adres: _____

postcode: _____

plaats: _____

tel.nr.: _____

email: _____

contactpersoon: mw./dhr. ** _____

(bij meer dan één eigenaar de gevraagde gegevens vermelden op een afzonderlijke bijlage)

d Ontgronder/Exploitant

naam: Zie gegevens aanvrager

adres: _____

postcode: _____

plaats: _____

tel.nr.: _____

email: _____

contactpersoon: mw./dhr. ** _____

** doorhalen wat niet van toepassing is

2 Is de aangevraagde ontgrondingsvergunning gericht op het vergraven van oppervlaktedelfstoffen uit de landbodem groter dan 25 ha?

ja*

Zo ja, de aanvraag om de vergunning dient vergezeld te zijn van een Milieueffectrapportage.

nee

De aanvraag om de vergunning dient vergezeld te zijn van een milieueffectbeoordelingsbesluit (bij vragen hieromtrent gelieve contact op te nemen met het Provinciaaloket tel. (026) 359 99 99).

* aankruisen wat van toepassing is

3 GEGEVENS VAN HET TE ONTGRONDEN EN IN TE RICHTEN TERREIN

a Kadastrale gegevens

Kadastrale gemeente: Zie bijlage eigendomsgegevens _____

Sectie: _____ perceelnr(s): _____

Sectie: _____ perceelnr(s): _____

Plaatselijk bekend als(adres/postcode): Gendtse Waard _____

b Indien het gaat om wijziging(en) van (een) bestaande ontgrondingsvergunning(en), welke datum/data en welk(e) nummer(s) heeft/hebben het/de betreffende besluit(en) van Gedeputeerde Staten?

Wat behelst/behelzen de wijziging/wijzigingen?

c Huidige cultuurtoestand **

grasland/akkerland water

natuur anders, nl.: _____

** aankruisen wat van toepassing is (meer dan één keuze mogelijk)

d Bestemmingsplan:

- In welk bestemmingsplan is het projectgebied gelegen? (NL.IMRO-code of plannaam)
(dit is te vinden op de website www.ruimtelijkeplannen.nl)

NL.IMRO.1705.97-OH01

- **Wat is de bestemming van het projectgebied volgens dit plan?**

Agrarisch, Natuur

e Contactpersoon gemeente

Heeft u contact gehad met de gemeente over de ingreep waarvoor u vergunning aanvraagt?

nee* ja, nl. met (naam contactpersoon): Rob Noppen

f Gerelateerde vergunningen

Vraagt u in het kader van hetzelfde project ook andere vergunningen aan?

nee* ja, nl.: Waterwetvergunning, natuurvergunning, omgevingsvergunning bouwen en milieu

g Grondwaterstand (in meters t.o.v. NAP/t.o.v. maaiveld)

Gemiddelde laagste grondwaterstand : Nvt uiterwaarden
Gemiddelde hoogste grondwaterstand : Nvt uiterwaarden

Wordt de grondwaterstand beïnvloed?
Binnen het te ontgronden terrein?

X Nee 0 tijdelijk 0 blijvend

Buiten het te ontgronden terrein?

X Nee 0 tijdelijk 0 blijvend

h Archeologisch bodemarchief (zie toelichting)

- Heeft voor de locatie waar de ontgroning betrekking op heeft, archeologisch onderzoek plaatsgevonden? Ja nee*
Zo ja, volledig rapport bijvoegen
Zo nee, bij punt 6 toelichten waarom niet.
- Zijn bij dat onderzoek gegevens naar voren gekomen die een belemmering vormen voor (directe) uitvoering van de ontgroning? Ja nee*

i Milieuhygiënische aspecten (zie toelichting)

- Heeft voor de locatie waar de ontgroning betrekking op heeft, onderzoek plaatsgevonden naar de milieu hygiënische bodemgesteldheid? Ja nee*
Zo ja, volledig rapport bijvoegen
Zo nee, bij punt 6 toelichten waarom niet.
- Zijn bij dat onderzoekgegevens naar voren gekomen die een belemmering vormen voor (directe) uitvoering van de ontgroning? Ja nee*
- Is er mogelijk sprake van een ernstig geval van bodemverontreiniging in de zin van de Wet bodembescherming? Ja nee*

j Wet natuurbescherming (soorten, zie toelichting onder 10, 3j)

- Is voor deze ontgroning een ontheffing soortenbescherming aangevraagd of verleend Ja nee*
 - a. Zo ja: noteer het zaaknummer en datum besluit provincie. In andere gevallen voeg aanvraag of besluit toe.
 - Zaaknummer:
 - Datum besluit:
 - b. Zo nee: geef een toelichting waarom geen ontheffing is vereist, bijvoorbeeld met een natuurtoets.

Zie bijlage natuurtoets

k Wet natuurbescherming (Natura 2000-gebieden, zie toelichting onder 10, 3k)

- Ligt de ontgroning in of in de nabijheid van een Natura 2000-gebied? Ja nee*
(de ligging van de Natura 2000 gebieden kunt u vinden op www.gelderland.nl)
- Is voor deze ontgroning een melding/vergunningaanvraag gebiedsbescherming ingediend of verleend?

Ja nee*

a. Zo ja: noteer het zaaknummer en datum besluit provincie. In andere gevallen voeg aanvraag of besluit toe.
- Zaaknummer: aanvraag is ingediend.
- Datum besluit:

b. Zo nee: voeg een natuurtoets bij waaruit blijkt dat geen negatieve effecten optreden op Natura 2000-
instandhoudingsdoelen.

l Licht in de ontgroning in of in de nabijheid van een aardkundige waardvol gebied? NEE
(te vinden op de kaart van de Bodemrichtlijn)

m Licht in de ontgroning in of in de nabijheid van een Grondwaterbeschermingsgebied of -zone? NEE
Zo ja welke ...

* aankruisen wat van toepassing is

** aankruisen wat van toepassing is (meer dan één keuze mogelijk)

4 DOEL VAN DE ONTGRONDING

a Waartoe dient de ontgroning?*

winning oppervlakedelfstoffen

cultuurtechnische verbetering

natuurontwikkeling

anders, nl.: zie MER

b Wat is de eindfunctie van het te ontgronden terrein na oplevering?*

amfibieënpool

tuinvijver

landbouw

stedelijk gebied

natuur

recreatieplas

anders, nl.:

c De te winnen oppervlaktestof(fen) wordt/worden aangewend voor**

grofkeramische industrie

dijkverbetering

zandvoorziening

een specifiek project, te weten: _____

eigen gebruik

verwerking binnen het terrein

anders, nl.: Natuurontwikkeling _____

d Beheer (zie toelichting onder 10, 4d.)

Wie voert het beheer uit na uitvoering van de ontgroning?

Zie bijlage Beheer en onderhoudsplan

Hoe wordt het beheer na ontgroning gefinancierd?

Uit eigen middelen

Is er een beheersplan voor het beheer na en tijdens uitvoering van de ontgroning?
(Zo ja, beschikbare informatie aan aanvraag toevoegen.)

Ja nee*

* aankruisen wat van toepassing is

** aankruisen wat van toepassing is (meer dan één keuze mogelijk)

5 GEGEVENS OVER DE ONTGRONDING

a Oppervlakte: (in m² of hectares)

van de feitelijke ontgraving

Ca. 53 ha

van het totaal in te richten gebied, inclusief de feitelijke ontgraving

Ca. 220 ha

b Gemiddelde hoogte van het te ontgronden terrein (in meters t.o.v. NAP)

Maximale ontgrondingsdiepte (in meters t.o.v. maaiveld)

26 m

Gemiddelde hoogte van het te ontgronden terrein bij oplevering
(in meters t.o.v. NAP/t.o.v. maaiveld)

zie bijlage tekening

c Te winnen hoeveelheid oppervlakte delfstoffen en overige specie (in vaste m³)

	Te ontgraven en af te voeren	Te ontgraven en ter plaatse te verwerken	Totaal te ontgraven
Klei			
Ophoogzand		1.489.000	1.489.000
Industriezand	4.469.000		4.469.000
Grind			
Bovengrond		420.000	420.000
Overig		558.000	558.000
Totalen	4.469.000	2.467.000	6.936.000

d Maximale duur van de werkzaamheden (voor welke periode/termijn wordt vergunning gevraagd): Wat is de tijdsduur van de uitvoering?

Geplande startdatum werkzaamheden: 24-06-2020.....

Geplande einddatum

- ontgrondingswerkzaamheden: 24-06-2028.....

- herinrichtingswerkzaamheden:

- aanpassingswerkzaamheden:

Worden de ontgrondings-, herinrichtings- en/of aanpassingswerkzaamheden gefaseerd uitgevoerd? JA
Geef toelichting op de fasering (eventueel nader uit te werken met een faseringstekening):

.....Zie bijlage

fasering.....

e Wordt er specie van elders aangevoerd?

ja*

nee*

Zo ja, wat is de hoeveelheid hiervan (in vaste m³) en wat is de milieu hygiënische kwaliteit?

* aankruisen wat van toepassing is

6 RUIMTE VOOR EVENTUELE TOELICHTING

7 Ondergetekende verleent hierbij;

wel

geen


Toestemming voor digitale verzending van stukken.

8 ONDERTEKENING

Het besluit van Gedeputeerde Staten wordt in principe op naam van de aanvrager gesteld.

Handtekening aanvrager: K3Delta BV

J.W. van de Kamp
Andelst




9-12-2019

De eigenaar/eigenaren van het te ontgronden terrein verklaart/verklaren hierbij in kennis te zijn gesteld van het voornemen tot ontgronden en het voornemen in te stemmen.

Handtekening eigenaar:

Instemmingsverklaring Castra namens de eigenaren
Bijgevoegd aan de aanvraag.

Namens Staatsbosbeheer



S. J. Hysen
9-12-2019

Herinrichting westelijk deel Gendtse Waard

Instemmingsverklaring
d.d. 26 november 2019

Hierbij verklaren de gezamenlijke grondeigenaren in het westelijk deel van de Gendtse Waard dat zij op 11 november 2017 een overeenkomst zijn aangegaan met de vennootschap K3 Industriezand BV over de ontwikkeling door laatst genoemde van het natuurontwikkelingsproject Gendtse Waard. Met het oog hierop zullen zij hun grondeigendom na vaststelling van het gemeentelijk bestemmingsplan en na het onherroepelijk worden van de vereiste vergunningen overdragen aan K3 Industriezand B.V. De gezamenlijke grondeigenaren, ten deze bij volmacht rechtsgeldig vertegenwoordigd door Castra B.V., verklaren hierbij kennis te hebben genomen van het concept Bestemmingsplan Gendtse Waard, alsmede van de concept vergunningaanvragen en stemmen er mee in dat deze in procedure zullen worden gebracht.

1. Castra B.V., Statutair gevestigd te Nijmegen en kantoor houdende aan de De Boelelaan 7 te 1083 HJ Amsterdam, rechtsgeldig vertegenwoordigd door haar bestuurder, de heer mr. F.L.L.M. Terwindt;

percelen, kadastraal bekend als Gendt, sectie B, nummer 160, 345, 346, 347, 677, 679, 1162, 1165, 1166, 1473, 1476, 1478, 1479 in onverdeeld eigendom,

bij volmacht d.d. 11 november 2017 tevens vertegenwoordigend de mede kadastrale eigenaren, zoals hierna genoemd onder de punten 2 t/m 18:
2. Rodruza B.V., Statutair gevestigd en kantoorhoudende aan de Caniussingel 20 te 6511 TJ Nijmegen;
Percelen, kadastraal bekend als Gendt, sectie B, nummer 160, 345, 346, 347, 677, 679, 1162, 1165, 1166, 1473, 1476, 1478, 1479 in onverdeeld eigendom.
3. Steenfabriek Rossum B.V., statutair gevestigd en kantoor houdende aan de Caniussingel 20 te 6511 TJ Nijmegen;
Percelen, kadastraal bekend als Gendt, sectie B, nummer 160, 345, 346, 347, 677, 679, 1162, 1165, 1166, 1473, 1476, 1478, 1479 in onverdeeld eigendom.
4. B.V. Steenfabriek De Zandberg, statutair gevestigd en kantoor houdende aan de Caniussingel 20 te 6511 TJ Nijmegen;
Percelen, kadastraal bekend als Gendt, sectie B, nummer 1040 en 1194.
5. Mevrouw R. Weve-Riedo, woonachtig aan de Koning Davidlaan 19 te 6564AC Heilig Landstichting;
Percelen, kadastraal bekend als Gendt, sectie B, nummer 160, 345, 346, 347, 677, 679, 1162, 1165, 1166, 1473, 1476, 1478, 1479 in onverdeeld eigendom.
6. De heer F.H.M. Weve, woonachtig aan de Visstraat 40 te 5211 DN 's-Hertogenbosch;
Percelen, kadastraal bekend als Gendt, sectie B, nummer 160, 345, 346, 347, 677, 679, 1162, 1165, 1166, 1473, 1476, 1478, 1479 in onverdeeld eigendom.


7. Mevrouw A.M.L. Weve, woonachtig Parkweg 17L te 2585 JH 's-Gravenhage
Percelen, kadastraal bekend als Gendt, sectie B, nummer 160, 345, 346, 347, 677, 679, 1162, 1165, 1166, 1473, 1476, 1478, 1479 in onverdeeld eigendom.
8. Mevrouw M.C.M. Van Huijstee-Weve, woonachtig aan de Sint Nicolaaslaan 58 te 3984 JC Odijk;
Percelen, kadastraal bekend als Gendt, sectie B, nummer 160, 345, 346, 347, 677, 679, 1162, 1165, 1166, 1473, 1476, 1478, 1479 in onverdeeld eigendom.
9. Mevrouw M.C.M. Hekking-Terwindt, woonachtig aan de Hacquartstraat 14 te 1071 SH Amsterdam;
Percelen, kadastraal bekend als Gendt, sectie B, nummer 160, 345, 346, 347, 677, 679, 1162, 1165, 1166, 1473, 1476, 1478, 1479 in onverdeeld eigendom.
10. Mevrouw S.M.F.C. Jonker-Terwindt, woonachtig aan de Rhijnvis Feithlaan 3 te 1401 AT Bussum;
Percelen, kadastraal bekend als Gendt, sectie B, nummer 160, 345, 346, 347, 677, 679, 1162, 1165, 1166, 1473, 1476, 1478, 1479 in onverdeeld eigendom.
11. Mevrouw E.M.H.M. Schoots-Terwindt, woonachtig aan de Diependaalse Drift 47 te 1213 CN Hilversum;
Percelen, kadastraal bekend als Gendt, sectie B, nummer 160, 345, 346, 347, 677, 679, 1162, 1165, 1166, 1473, 1476, 1478, 1479 in onverdeeld eigendom.
12. Jonkheer F.K.M. van Nispen tot Pannerden, woonachtig aan het Brempark 68 te 2724 HW Zoetermeer;
Percelen, kadastraal bekend als Gendt, sectie B, nummer 160, 345, 346, 347, 677, 679, 1162, 1165, 1166, 1473, 1476, 1478, 1479 in onverdeeld eigendom.
13. Jonkheer P.J.M. van Nispen tot Pannerden, woonachtig aan de Duikerlaan 306 te 2903 AC Capelle aan den IJssel;
Percelen, kadastraal bekend als Gendt, sectie B, nummer 160, 345, 346, 347, 677, 679, 1162, 1165, 1166, 1473, 1476, 1478, 1479 in onverdeeld eigendom.
14. Jonkheer M.E.M. van Nispen tot Pannerden, woonachtig aan de Deurloostraat 108H te 1078 JJ Amsterdam;
Percelen, kadastraal bekend als Gendt, sectie B, nummer 160, 345, 346, 347, 677, 679, 1162, 1165, 1166, 1473, 1476, 1478, 1479 in onverdeeld eigendom.
15. Jonkheer W.A.M. van Nispen tot Pannerden, woonachtig aan de Rembrandtlaan 18 te 2661 SJ Bergschenhoek;
Percelen, kadastraal bekend als Gendt, sectie B, nummer 160, 345, 346, 347, 677, 679, 1162, 1165, 1166, 1473, 1476, 1478, 1479 in onverdeeld eigendom.

h

16. Jonkheer A.R.M. van Nispen tot Pannerden, woonachtig aan de Kerkstraat 47 te 3764 CS Soest;
Percelen, kadastraal bekend als Gendt, sectie B, nummer 160, 345, 346, 347, 677, 679, 1162, 1165, 1166, 1473, 1476, 1478, 1479 in onverdeeld eigendom.
17. Jonkheer H.P.M. van Nispen tot Pannerden, woonachtig aan de Willem van Windenstraat 19 te 2641 GR Pijnacker;
Percelen, kadastraal bekend als Gendt, sectie B, nummer 160, 345, 346, 347, 677, 679, 1162, 1165, 1166, 1473, 1476, 1478, 1479 in onverdeeld eigendom.
18. Jonkvrouwe C.H.M. van Nispen tot Pannerden, woonachtig aan de Utrechtseweg 126 te 3818 ER Amersfoort.
Percelen, kadastraal bekend als Gendt, sectie B, nummer 160, 345, 346, 347, 677, 679, 1162, 1165, 1166, 1473, 1476, 1478, 1479 in onverdeeld eigendom.

Castra B.V.,

Mr. F.L.L.M. Terwindt.



Amsterdam, 2-12-2019