




voorstel indeling begrenzing hoogwatervoorziening toegestaan

Drooggemaakte Grote Polder

Legenda

 hoogwatervoorziening toegestaan

Behoort bij besluit van de Verenigde Vergadering van het Hoogheemraadschap van Rijnland, d.d. nr.

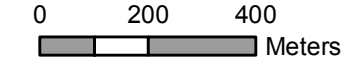
De secretaris algemeen directeur,

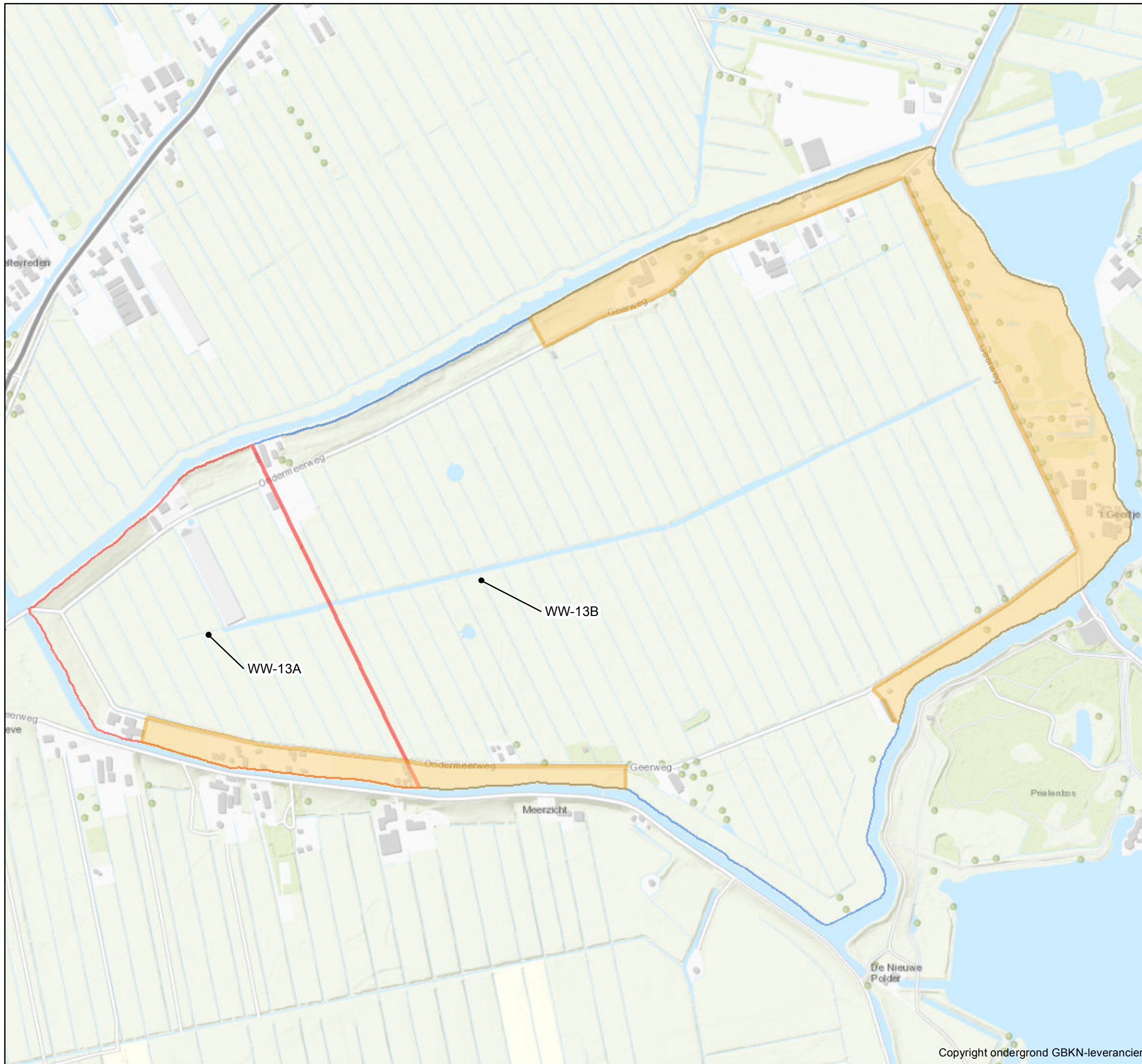
C. van de Wiel.

Drooggemaakte Grote Polder

september 2018

Schaal: 1:14.000







**Voorstel indeling begrenzing
hoogwatervoorziening toegestaan
volgens kaart 7**


**Drooggemaakte Geer- en Kleine
Blankaardpolder**

Legenda

 Hoogwatervoorziening toegestaan volgens kaart 7 van uitvoeringsregel 17

Peilvakken WW13

 WW-13A

 WW-13B

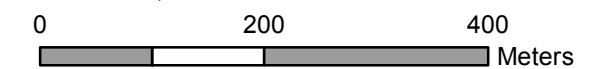
Behoort bij besluit van de Verenigde Vergadering van het Hoogheemraadschap van Rijnland, d.d. nr.

De secretaris algemeen directeur,

C. van de Wiel

**Peilbesluit Drooggemaakte Geer- en Kleine
Blankaardpolder**

April 2018
Schaal: 1:6,750





Hoogheemraadschap van
Rijnland

voorstel indeling begrenzing hoogwatervoorziening toegestaan

Zoetermeerse Meerpolder

Legenda

-  hoogwatervoorziening toegestaan
-  WW-15A

WW-15A

Behoort bij besluit van de Verenigde Vergadering
van het Hoogheemraadschap van Rijnland,
d.d.
nr.

De secretaris algemeen directeur,

C. van de Wiel.

Zoetermeerse Meerpolder

september 2018

Schaal:1:10,750



0 200 400
Meters

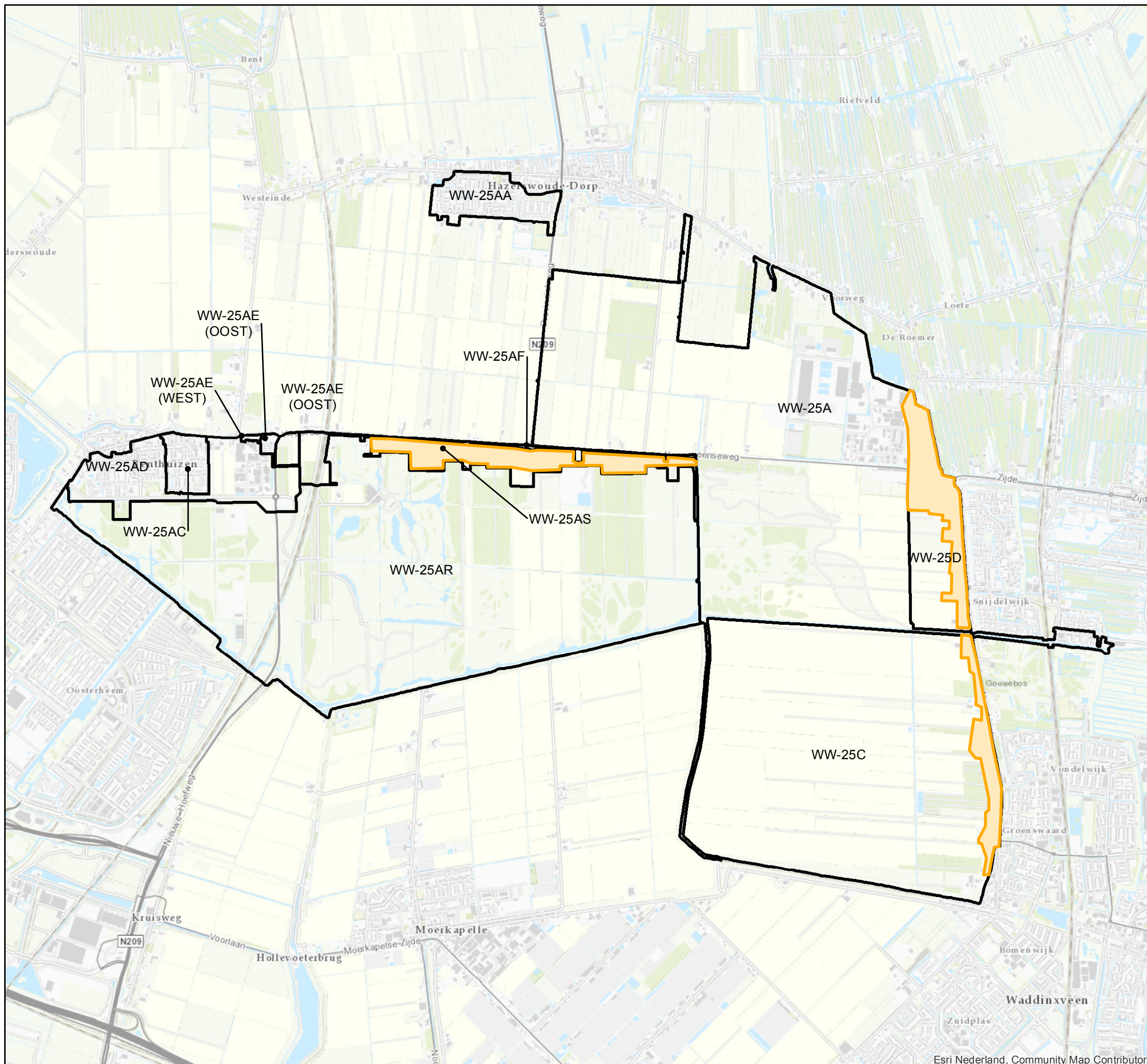


Hoogheemraadschap van
Rijnland

Voorstel begrenzing van zone waarin hoogwatervoorziening is toegestaan Bentwoud

Legenda

-  Peilvakken
-  Hoogwatervoorziening toegestaan



Behoort bij besluit van de Verenigde Vergadering
van het Hoogheemraadschap van Rijnland,
d.d.
nr.

De secretaris algemeen directeur,

C. van de Wiel

Peilbesluit Bentwoud

September 2018

Schaal:1:30,000



Hoogheemraadschap van
Rijnland