



BESCHIKKING

DATUM	26 november 2020	TEAM	Vergunningverlening natuur en landschap
ZAAKKENMERK	Z-VNL_ST-2020-1139	REFERENTIE	Servicebureau
NUMMER	82199BF8	DOORKIESNUMMER	030-2583311
UWBRIEF VAN	28 augustus 2020	FAX	030-2583139
UW NUMMER	-	E-MAILADRES	servicebureau@provincie-utrecht.nl
BIJLAGE(N)	- Voorschriften en beperkingen (inclusief kaart planlocatie)	ONDERWERP	VNL 5.3 Ontheffing

Beslissing van Gedeputeerde Staten van Utrecht op de aanvraag van 28 augustus 2020 van UBA Bouw B.V. om ontheffing als bedoeld in artikel 5.6.1 van de 'Verordening Natuur en Landschap provincie Utrecht 2017' (hierna: VNL) van het in artikel 5.3.1, eerste lid, van de VNL gestelde verbod om te storten / op te hogen / te egaliseren / een stortplaats in te richten of te hebben / watergangen geheel of gedeeltelijk te dempen of gedempt te houden.

I. Besluit

Gelet op het bepaalde in de VNL en op hetgeen onder hoofdstuk II en volgende van deze beschikking wordt overwogen, besluiten wij:

- De gevraagde ontheffing op grond van artikel 5.6.1, eerste lid, van de VNL te verlenen;
- Aan deze beschikking de voorschriften en beperkingen te verbinden, zoals opgenomen in bijlage 1.

Artikel 10.63 van de Wet milieubeheer kan van toepassing zijn indien houtachtige materialen op of in de bodem worden gebracht. In dit geval wordt uitsluitend grond en zand toegepast wat conform het Besluit bodemkwaliteit toepasbaar is. Een ontheffing in het kader van de Wet milieubeheer is daarom niet nodig.

II. Omschrijving van de aanvraag

Het betrokken perceel ligt nabij de Stationsstraat 39-53 te Abcoude in de gemeente De Ronde Venen, kadastraal bekend gemeente Abcoude, sectie A, nummer 3743 (hierna: planlocatie). De planlocatie ligt aan de rand van stedelijk gebied, ten oosten van Abcoude. Zie ook de kaart in bijlage 1.

Er is ontheffing gevraagd voor het aanleggen van een tijdelijk weilanddepot en het aanleggen van een tijdelijke dam met een duiker. Op de naastgelegen percelen met de nummers 4249, 4251, 4245 en 4247 vinden bouwwerkzaamheden plaats ten behoeve van nieuwbouw. Op het agrarische perceel met nummer 3743 zullen tijdelijk materialen worden gestald. Het weilanddepot bestaat uit een zandopslag en een grondopslag die wisselende hoeveelheden zand bevatten. Het gezamenlijk depot zal niet groter zijn dan 20,0 bij 35,0 m met een maximale hoogte van 1,5 m. De dam heeft een breedte van 8,0 m.

III. Procedure

De aanvraag is afgehandeld overeenkomstig het bepaalde in afdeling 4.1.2 van de Algemene wet bestuursrecht (hierna: Awb). De aanvraag is door ons op 28 augustus 2020 ontvangen. Op 30 september 2020, 11 november 2020 en 16 november 2020 hebben wij aanvullende informatie ontvangen.

IV. Motivering

Wij hebben de aanvraag getoetst aan de natuurwetenschappelijke, landschappelijke, cultuurhistorische en archeologische waarden (hierna: NLCA-waarden) die de VNL dient te beschermen.

Invloed van de werkzaamheden op natuurwetenschappelijke waarden

De planlocatie ligt niet in een weidevogelkerngebied, ganzenrustgebied, Natura 2000-gebied, de groene contour of het Natuurnetwerk Nederland, en betreft geen natuur- of waterparel. De natuurwetenschappelijke waarden worden zodoende niet geschaad.¹

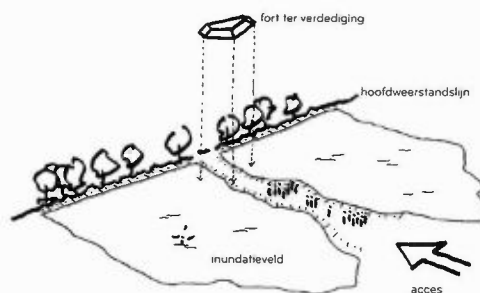
Invloed van de werkzaamheden op landschappelijke waarden

De planlocatie bevindt zich binnen het deelgebied 'Open polder' van het Groene Hart. Dit is in essentie een open ruimte van weideland, waarbij sloten met hoge waterstanden richting geven aan het grasvlak. De randen van de open ruimte worden scherp begrensd door rivierlinten. Het gebruik van het weiland gebeurt vanuit die linten.²

Landschappelijk gezien zijn de ingrepen zoals aangevraagd passend in het landschap van Groene Hart. De dam en het weilanddepot zijn tijdelijk en hebben een logische relatie met het te bebouwen perceel. Er wordt enkel tijdelijk een watergang gedempt zodat het verkavelingspatroon niet permanent wordt aangetast. Het karakter van het inundatieveld blijft met deze ophoging behouden. De kenmerkende openheid wordt door de werkzaamheden niet aangetast. Het weilanddepot is beperkt van omvang, tijdelijk en heeft een maximale hoogte van 1,5 m. Dit betekent dat over het depot heen te kijken is en de openheid en uitstraling van het gebied behouden blijft. De ter plaatse aanwezige rust en stilte worden slechts tijdelijk aangetast. De kernkwaliteiten van het deelgebied 'Open polder' van het Groene Hart worden zodoende niet onaanvaardbaar geschaad.

Invloed van de werkzaamheden op cultuurhistorische waarden

De planlocatie bevindt zich gedeeltelijk in het deelgebied 'Rivierlinten' van de Stelling van Amsterdam, een van oorsprong militaire verdedigingslinie ter bescherming van de stad Amsterdam. Binnen de provincie Utrecht is dit in essentie een reeks van polders, die elk in zijn geheel als inundatieveld wordt gebruikt. Rivierlinten vormen de hoofdweerstandslijn. Dijken, kades en andere rivierlinten vormen accessen en worden verdedigd met een standaard type fort, gelegen langs de hoofdweerstandslijn.



De planlocatie ligt midden in een inundatiekom. Juist de lage ligging maakte het gebied goed inundeerbaar. Door de aangevraagde werkzaamheden zal de leesbaarheid van het cultuurhistorische element niet verminderen. Het 'samenhangend stelsel van forten, dijken, kanalen en inundatiekommen' blijft - zeker gelet op de tijdelijkheid - na uitvoering van de aangevraagde werkzaamheden in stand. Ook de effectiviteit van het inunderen zal niet worden aangetast. Mocht het gebied onder water worden gezet, dan zullen de percelen nog steeds onder water komen te staan. Het weren van de vijand zal niet worden verminderd met deze plaatselijke ophoging. De ophoging tast de 'groene en relatief stille ring rond Amsterdam' en de 'relatief grote openheid' niet aan. De kernkwaliteiten van de Stelling van Amsterdam worden zodoende niet onaanvaardbaar geschaad.

Invloed van de werkzaamheden op archeologische waarden

De planlocatie ligt niet in een gebied dat met het oog op archeologie door de provincie Utrecht is aangewezen als gebied met een provinciaal belang.³

Als archeologische waarden worden beschermd in het bestemmingsplan van de gemeente, dan gaat de provincie Utrecht ervan uit dat in dat spoor wordt getoetst aan de archeologische waarden. In dit geval worden de archeologische waarden beschermd krachtens de beheersverordeningen 'beschermd dorpsgezicht Abcoude' en 'beschermd dorpsgezicht Baambrugge' van de gemeente De Ronde Venen. De archeologische waarden worden daarmee voldoende geborgd.

¹ Provinciale Ruimtelijke Structuurvisie 2013-2028 (PRS) (Herijking 2016).

² Provinciale Ruimtelijke Structuurvisie 2013-2028 (PRS) (Herijking 2016).

³ Webkaart, provincie Utrecht. Kaartlaag Cultuurhistorie- archeologie.

V. Conclusie

Gelet op bovenstaande overwegingen kan op grond van artikel 5.6.1 van de VNL ontheffing worden verleend voor hetgeen is aangevraagd. Door de aangevraagde werkzaamheden worden de NLCA-waarden, voor zover deze vallen binnen het beoordelingskader van de VNL, niet onaanvaardbaar geschaad indien deze worden uitgevoerd conform de voorschriften en beperkingen zoals verbonden aan deze beschikking.

VI. Bezwaar

Belanghebbenden kunnen tegen deze beschikking een bezwaarschrift indienen bij Gedeputeerde Staten van Utrecht, t.a.v. de secretaris van de Awb-adviescommissie, Postbus 80300, 3508 TH Utrecht, binnen zes weken na de dag waarop de beschikking op de voorgeschreven wijze is bekendgemaakt.

Het bezwaarschrift moet ondertekend zijn en ten minste bevatten:

- de naam en het adres van de indiener;
- de dagtekening;
- een omschrijving van (het gedeelte van) de beschikking waartegen bezwaar wordt gemaakt;
- de gronden van het bezwaar (de motivering).

Aan de behandeling van het bezwaarschrift zijn voor de indiener geen kosten verbonden. Vanwege de eis van schriftelijkheid die de Awb stelt, is het niet mogelijk om via e-mail bezwaar te maken.

Het maken van bezwaar schorst de werking van de beschikking niet. Indien onverwijld spoed dit vereist, kunt u naast het maken van bezwaar een verzoek om een voorlopige voorziening indienen bij de Voorzieningenrechter van de rechtbank Midden-Nederland, Postbus 16005, 3500 DA Utrecht, o.v.v. voorlopige voorzieningen. Daarbij is een griffierecht verschuldigd.

V. Inwerkingtreding

De definitieve beschikking treedt de dag na verzending van dit besluit in werking.

VI. Andere vergunningen

Naast de thans aan u verleende ontheffing, kan tevens vergunning of ontheffing nodig zijn op grond van andere wetten of verordeningen. Wij adviseren u zo nodig contact op te nemen met de instanties als vermeld onder het kopje 'Verzending' van deze beschikking, als u dit nog niet heeft gedaan. Voor meer informatie verwijzen wij u naar www.provincie-utrecht.nl, onder het loket 'Vergunningen'.

VII. Verzending

Dit besluit wordt verzonden aan de aanvrager van de ontheffing.

De provincie hecht veel waarde aan een goede samenwerking en bevordert dat de verschillende overheidsinstanties zoveel mogelijk gecoördineerd optreden. Informatie-uitwisseling is daarom van belang. Daarom is een afschrift van deze brief tevens gezonden aan de in dit geval van belang zijnde bestuursorganen.


Een afschrift van dit besluit wordt verzonden aan:

- Gemeente De Ronde Venen;
- Waterschap Amstel, Gooi en Vecht;
- Regionale Uitvoeringsdienst (RUD) Utrecht.

De RUD Utrecht is belast met de handhaving van (onder andere) de VNL.

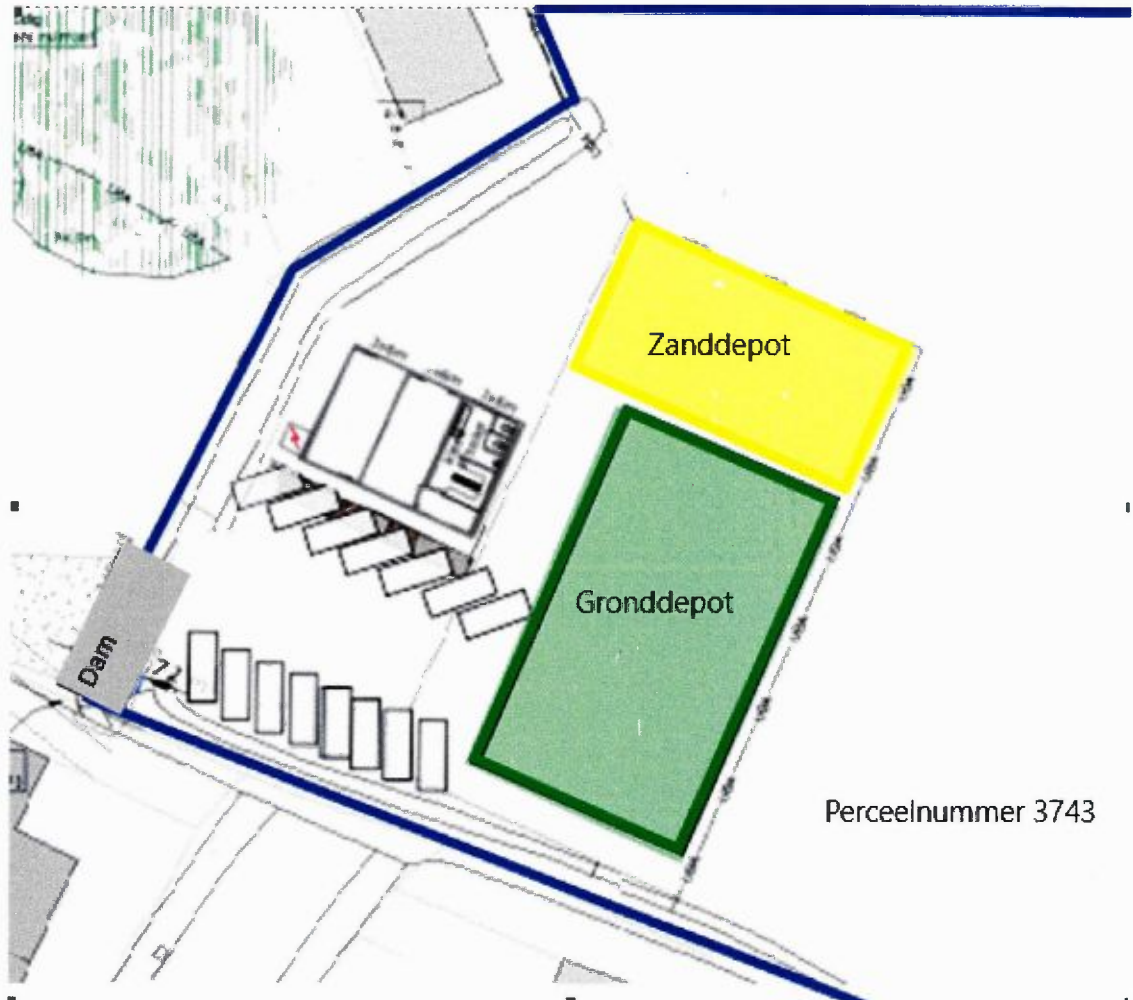
Tevens hebben wij deze beschikking openbaar gemaakt op het internetdomein van de provincie Utrecht: <https://www.officielebekendmakingen.nl/>.

Hoogachtend,
Gedeputeerde Staten van Utrecht,
namens hen,


Mevr. drs. ing. S. Heijblom
Teamleider Vergunningverlening Natuur en Landschap
Domein Landelijke Leefomgeving

BIJLAGE 1 Voorschriften en beperkingen

1. Bij de voorschriften behoort onderstaande overzichtskaart met daarop de op de dam, het gronddepot en het zanddepot. De werkzaamheden mogen qua grootte en locatie niet afwijken van de onderstaande kaart. De tijdelijke dam heeft een breedte van maximaal 8,0 m. Het gronddepot en het zanddepot hebben een hoogte van maximaal 1,5 m en beslaan tezamen niet meer dan een oppervlakte van 20,0 bij 35,0 m.



2. Na afronding van de werkzaamheden dient u binnen twee weken het formulier 'Eind werkzaamheden Verordening Natuur en Landschap melden', ingevuld op te sturen naar de Regionale Uitvoeringsdienst Utrecht. Dit formulier is te downloaden via: www.rudutrecht.nl/formulieren.
3. De ontheffinghouder dient ervoor zorg te dragen dat de op de planlocatie werkzame personen op de hoogte zijn van de inhoud van deze ontheffing. Voordat bedoelde personen werkzaamheden gaan verrichten op de planlocatie moeten zij zodanig zijn geïnstrueerd, dat de door deze personen te verrichten werkzaamheden niet in strijd zijn met het gestelde in de voorschriften behorende bij deze ontheffing.
4. Het gebruikte materiaal moet bestaan uit grond dat conform het Besluit bodemkwaliteit toepasbaar is.
5. Alle door de bevoegde ambtenaren gegeven aanwijzingen en opdrachten dienen strikt te worden opgevolgd.
6. Alle gestorte materialen en de dam dienen in ieder geval vóór 1 juli 2022 van perceel 3743 te zijn verwijderd. Mochten de werkzaamheden eerder zijn afgerond, dan dienen de gestorte materialen en de dam ook eerder te zijn verwijderd.