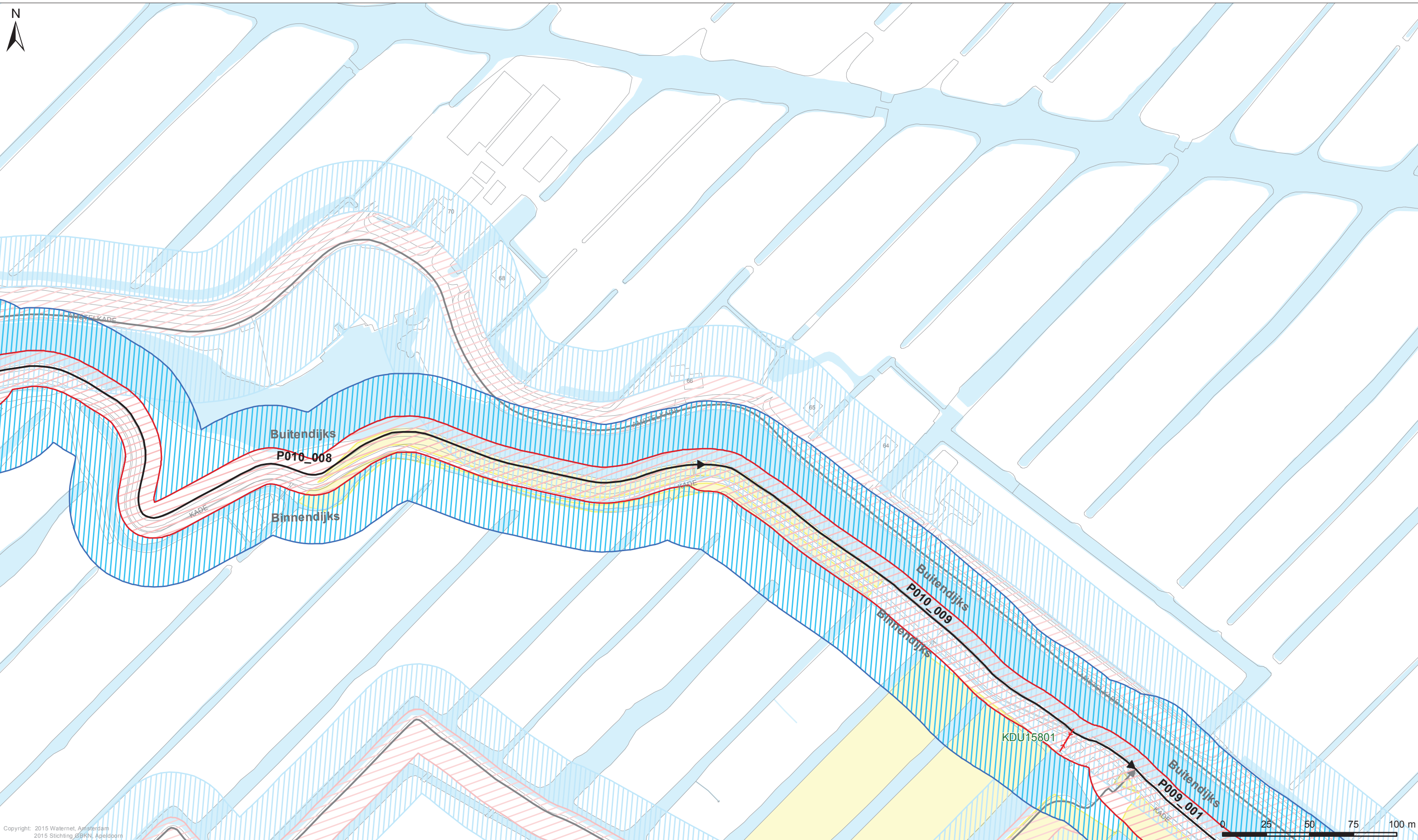




Bijlage B Legger

LEGGER VAN SECUNDAIRE KERINGEN IN NIEUWKOOP MET DE DAARTOE BEHORENDE KUNSTWERKEN

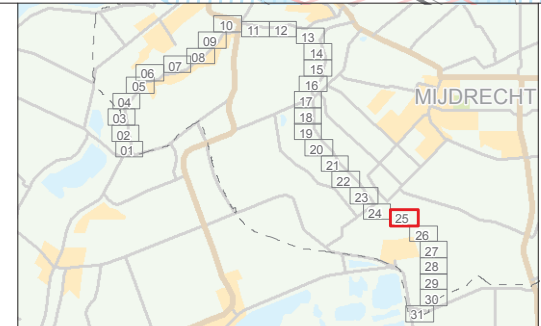
Dijkvak nieuwe naam	Dijktraject oude naam	eerste kaart- blad	laatste kaart- blad	knip	Gewoon Onderhoud	Buiten- gewoon Onderhoud	Maatgevende Hoge Waterstand (m+NAP)	Buiten bescher- mingszone buiten	Bescher- mingzone buiten	Kernzone buiten	Dijktafel- hoogte	Kruin- breedte	Kernzone binnen	Maaiveld- hoogte binnenteen	Bescher- mingszone binnen	Buiten- bescherms- zone binnen
P009_001	PO2-009A	25	26	600	Gerechtigde	AGV	0,00		43,33	9,00	0,10	3,01	26,60	-3,50	48,34	n.v.t.
P009_002	PO2-009A	26	26	700	Gerechtigde	AGV	0,00		36,18	9,00	0,10	2,99	18,50	-2,40	43,42	n.v.t.
P009_003	PO2-009A	26	27	900	Gerechtigde	AGV	0,00		51,54	9,00	0,10	3,01	21,69	-2,40	58,24	n.v.t.
P009_004	PO2-009A	27	27	1100	Gerechtigde	AGV	0,00		36,17	9,00	0,10	3,00	18,50	-2,40	43,42	n.v.t.
P009_005	PO2-009A	27	28	1500	Gerechtigde	AGV	0,00		36,17	9,00	0,10	3,00	13,76	-1,35	44,98	n.v.t.
P009_006	PO2-009A	28	29	1900	Gerechtigde	AGV	0,00		28,64	9,00	0,10	3,00	12,15	-1,35	36,49	n.v.t.
P009_007	PO2-009A	29	29	2000	Gerechtigde	AGV	0,00		37,86	9,00	0,10	3,00	11,53	-1,35	44,71	n.v.t.
P009_008	PO2-009A	29	29	2200	Gerechtigde	AGV	0,00		33,00	9,00	0,10	3,00	15,15	-1,35	43,60	n.v.t.
P009_009	PO2-009A	29	30	2500	Gerechtigde	AGV	0,00		30,46	9,00	0,10	3,00	12,75	-1,35	39,41	n.v.t.
P009_010	PO2-009A	30	31	einde	Gerechtigde	AGV	0,00		38,98	9,00	0,10	3,00	9,15	-1,35	45,17	n.v.t.
P010_001	PO2-010A	22	22	200	Gerechtigde	AGV	0,00		37,55	9,00	0,10	3,00	13,58	-1,40	44,77	n.v.t.
P010_002	PO2-010A	22	22	500	Gerechtigde	AGV	0,00		43,93	9,00	0,10	3,00	13,91	-1,40	48,86	n.v.t.
P010_003	PO2-010A	22	22	600	Gerechtigde	AGV	0,00		42,93	9,00	0,10	3,01	13,91	-1,40	47,85	n.v.t.
P010_004	PO2-010A	22	23	800	Gerechtigde	AGV	0,00		45,88	9,00	0,10	3,00	13,90	-1,40	50,78	n.v.t.
P010_005	PO2-010A	23	23	1100	Gerechtigde	AGV	0,00		37,56	9,00	0,10	3,01	13,58	-1,40	44,77	n.v.t.
P010_006	PO2-010A	23	24	1900	Gerechtigde	AGV	0,00		33,68	9,00	0,10	3,01	13,76	-1,35	41,82	n.v.t.
P010_007	PO2-010A	24	24	2200	Gerechtigde	AGV	0,00		44,52	9,00	0,10	3,00	20,88	-1,35	57,92	n.v.t.
P010_008	PO2-010A	24	25	2700	Gerechtigde	AGV	0,00		33,57	9,00	0,10	3,00	11,66	-1,35	39,70	n.v.t.
P010_009	PO2-010A	25	25	einde	Gerechtigde	AGV	0,00		36,44	9,00	0,10	3,01	15,35	-1,35	48,90	n.v.t.
P011_001	PO2-011A	19	19	300	Gerechtigde	AGV	0,00		17,91	6,00	0,10	3,01	9,40	-1,50	20,76	n.v.t.
P011_002	PO2-011A	19	21	1700	Gerechtigde	AGV	0,00		36,20	9,00	0,10	2,99	20,18	-1,50	53,18	n.v.t.
P011_003	PO2-011A	21	22	2000	Gerechtigde	AGV	0,00		26,45	9,00	0,10	3,00	10,70	-1,40	33,24	n.v.t.
P011_004	PO2-011A	22	22	einde	Gerechtigde	AGV	0,00		41,93	9,00	0,10	3,00	12,30	-1,40	50,40	n.v.t.
P012_001	PO2-012A	13	19	100	Gerechtigde	AGV	0,00		45,11	6,00	0,10	4,07	15,91	-1,54	53,10	n.v.t.
P012_002	PO2-012A	13	13	300	Gerechtigde	AGV	0,00		44,79	6,00	0,10	5,50	14,22	-1,54	51,41	n.v.t.
P012_003	PO2-012A	13	13	400	Gerechtigde	AGV	0,00		45,11	6,00	0,10	5,99	16,60	-1,54	53,79	n.v.t.
P012_004	PO2-012A	13	14	500	Gerechtigde	AGV	0,00		45,12	6,00	0,10	7,17	17,20	-1,54	54,39	n.v.t.
P012_005	PO2-012A	14	15	1100	Gerechtigde	AGV	0,00		45,52	6,00	0,10	6,75	15,94	-1,54	53,13	n.v.t.
P012_006	PO2-012A	15	19	einde	Gerechtigde	AGV	0,00		45,22	6,00	0,10	6,91	17,53	-1,54	54,72	n.v.t.
P013_001	PO2-013A	10	11	200	Gerechtigde	AGV	0,00		34,39	6,00	0,10	3,01	7,93	-1,54	39,05	n.v.t.
P013_002	PO2-013A	11	11	300	Gerechtigde	AGV	0,00		40,99	6,00	0,10	2,99	14,04	-1,54	51,76	n.v.t.
P013_003	PO2-013A	11	11	700	Gerechtigde	AGV	0,00		31,60	6,00	0,10	2,99	9,35	-1,54	37,67	n.v.t.
P013_004	PO2-013A	11	12	1300	Gerechtigde	AGV	0,00		40,60	6,00	0,10	3,00	9,52	-1,54	46,83	n.v.t.
P013_005	PO2-013A	12	12	1600	Gerechtigde	AGV	0,00		36,40	6,00	0,10	3,00	13,72	-1,54	46,67	n.v.t.
P013_006	PO2-013A	12	13	2000	Gerechtigde	AGV	0,00		30,40	6,00	0,10	3,00	9,35	-1,54	36,47	n.v.t.
P013_007	PO2-013A	13	13	einde	Gerechtigde	AGV	0,00		38,80	6,00	0,10	3,00	14,69	-1,54	50,05	n.v.t.
P014_001	PO2-014B	5	7	1000	Gerechtigde	AGV	0,00		33,02	6,00	0,10	3,00	8,08	-1,54	37,82	n.v.t.
P014_002	PO2-014B	7	7	1200	Gerechtigde	AGV	0,00		24,16	6,00	0,10	3,01	8,08	-1,54	28,96	n.v.t.
P014_003	PO2-014B	7	8	1900	Gerechtigde	AGV	0,00		35,52	6,00	0,10	3,00	8,09	-1,54	40,33	n.v.t.
P014_004	PO2-014B	8	10	einde	Gerechtigde	AGV	0,00		34,92	6,00	0,10	3,00	8,99	-1,54	40,62	n.v.t.
P015_001	PO2-015B	1	3	1200	Gerechtigde	AGV	-0,20		40,72	6,00	-0,10	3,00	7,32	-1,54	45,16	n.v.t.



Copyright: 2015 Waternet, Amsterdam
2015 Stichting GBKN, Apeldoorn

- Legenda**
- Keringen**
- Referentielijn
 - ▭ Kernzone
 - ▨ Binnenbeschermingszone
 - ▧ Buitenbeschermingszone
- Overig**
- ▭ Afwijkende onderhoudsverplichting
 - ▭ Water
 - Overige topografie

- Kunstwerken**
- ▬ Gemalen
 - ▭ Bruggen
 - ⌋ Stuwen
 - ⌋ Duikers
 - ⌋ Inlaten
 - ⌋ Sifons
 - ▭ Sluizen



**LEGGER VAN DE SECUNDAIRE WATERKERINGEN IN NIEUWKOOP
MET DE DAARTOE BEHORENDE KUNSTWERKEN**

Vastgesteld door het Algemeen Bestuur van het Hoogheemraadschap Amstel, Gooi en Vecht bij besluit AB BBV15.0226 d.d. 02-07-2015

Dr. Ir. G.M. van den Top
dijkgraaf

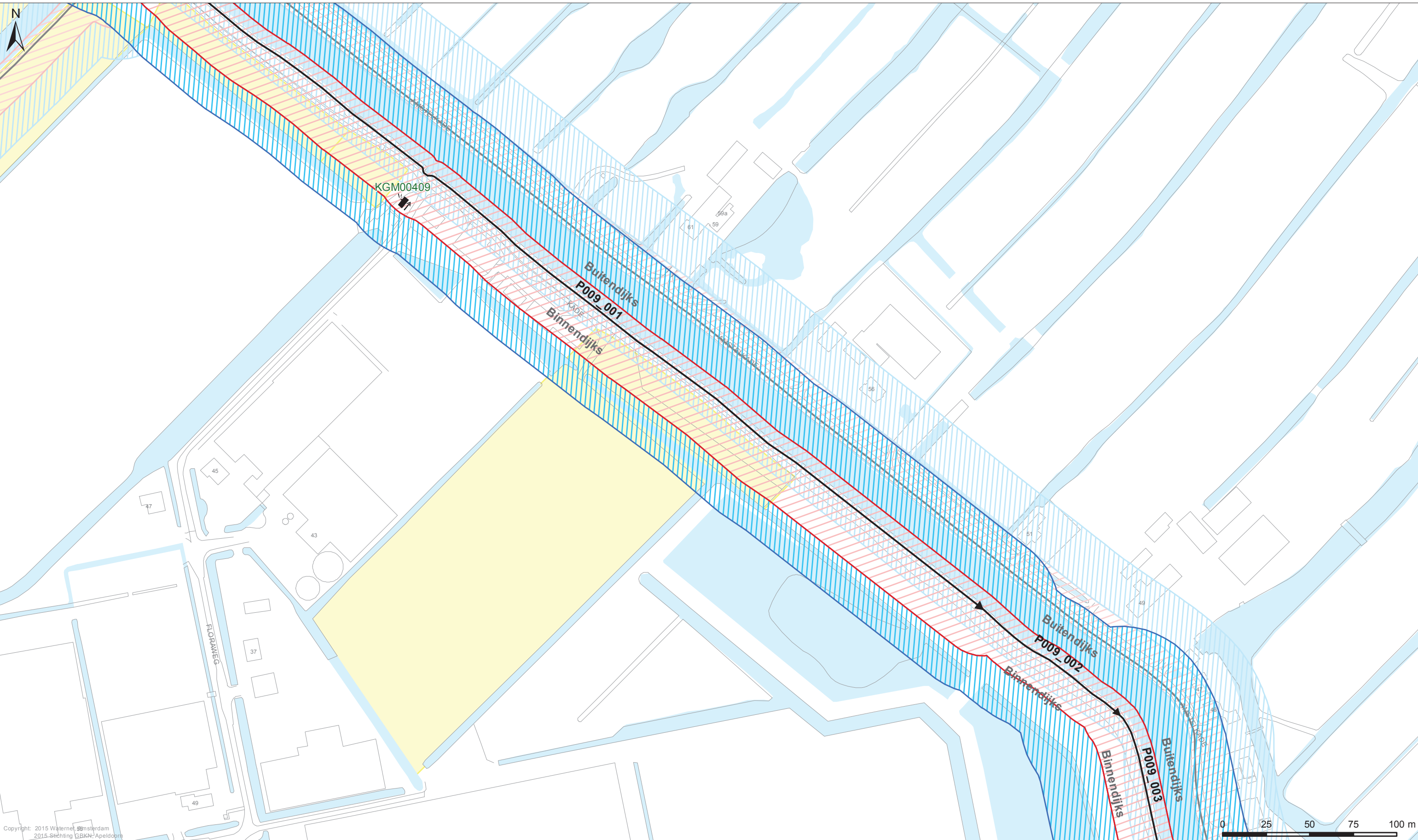
Drs. H.J. Kelderman
secretaris-directeur

Hoogheemraadschap Amstel, Gooi en Vecht

Bezoekadres:
Korte Ouderkerkerdijk 7
1096 AC Amsterdam
Tel. 0900-9394

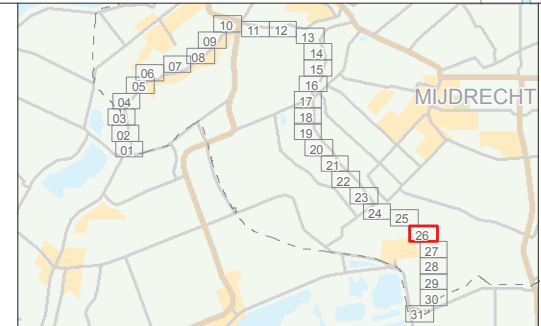


Kaartblad 25



- Legenda**
- Kereng**
- Referentielijn
 - Kernzone
 - Binnenbeschermingszone
 - Buitenbeschermingszone
- Overig**
- Afwijkende onderhoudsverplichting
 - Water
 - Overige topografie

- Kunstwerken**
- Gemalen
 - Bruggen
 - Stuwen
 - Duikers
 - Inlaten
 - Sifons
 - Sluizen



**LEGGER VAN DE SECUNDAIRE WATERKERINGEN IN NIEUWKOOP
MET DE DAARTOE BEHORENDE KUNSTWERKEN**

Vastgesteld door het Algemeen Bestuur van het Hoogheemraadschap Amstel, Gooi en Vecht bij besluit AB BBV15.0226 d.d. 02-07-2015

Dr. Ir. G.M. van den Top
dijkgraaf

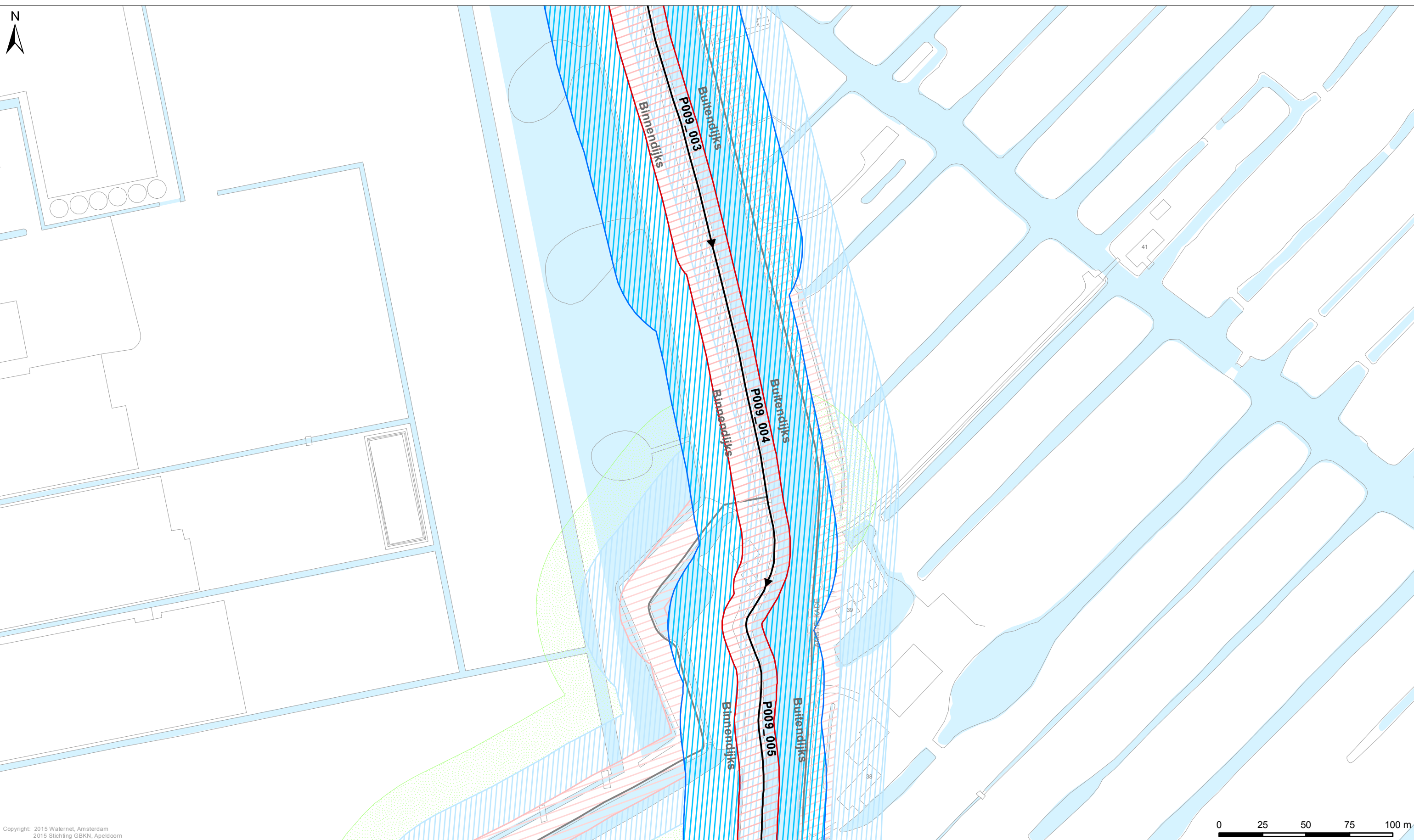
Drs. H.J. Kelderman
secretaris-directeur

Hoogheemraadschap Amstel, Gooi en Vecht


Bezoekadres:
Korte Ouderkerkerdijk 7
1096 AC Amsterdam
Tel. 0900-9394



Kaartblad 26

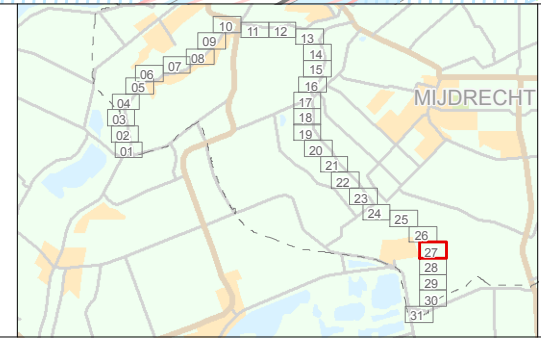


Copyright: 2015 Walernet, Amsterdam
2015 Stichting GBKN, Apeldoorn



- Legenda**
- Keringen*
- Referentielijn
 - Kernzone
 - Binnenbeschermingszone
 - Buitenbeschermingszone
- Overig*
- Afwijkende onderhoudsverplichting
 - Water
 - Overige topografie


- Kunstwerken*
- Gemalen
 - Bruggen
 - Stuwen
 - Duikers
 - Inlaten
 - Sifons
 - Sluizen



LEGGER VAN DE SECUNDAIRE WATERKERINGEN IN NIEUWKOOP MET DE DAARTOE BEHORENDE KUNSTWERKEN

Vastgesteld door het Algemeen Bestuur van het Hoogheemraadschap Amstel, Gooi en Vecht bij besluit AB BBV15.0226 d.d. 02-07-2015

Dr. Ir. G.M. van den Top
dijkgraaf



Drs. H.J. Kelderman
secretaris-directeur



Hoogheemraadschap Amstel, Gooi en Vecht

Bezoekadres:
Korte Ouderkerkerdijk 7
1096 AC Amsterdam
Tel. 0900-9394




Kaartblad 27

Datum: 17-04-2015	Formaat: A3	Schaal: 1:2.000	Kaartnummer: IB20150091_27
-------------------	-------------	-----------------	----------------------------

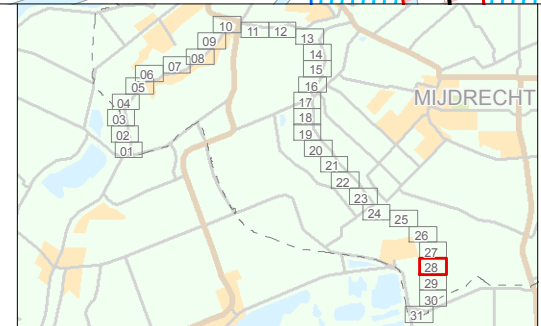


Copyright: 2015 Walernet, Amsterdam
2015 Stichting GBKN, Apeldoorn



- Legenda**
- Keringen**
- Referentielijn
 - Kernzone
 - Binnenbeschermingszone
 - Buitenbeschermingszone
- Overig**
- Afwijkende onderhoudsverplichting
 - Water
 - Overige topografie

- Kunstwerken**
- Gemalen
 - Bruggen
 - Stuwen
 - Duikers
 - Inlaten
 - Sifons
 - Sluizen



**LEGGER VAN DE SECUNDAIRE WATERKERINGEN IN NIEUWKOOP
MET DE DAARTOE BEHORENDE KUNSTWERKEN**

Vastgesteld door het Algemeen Bestuur van het Hoogheemraadschap Amstel, Gooi en Vecht bij besluit AB BBV15.0226 d.d. 02-07-2015

Dr. Ir. G.M. van den Top
dijkgraaf

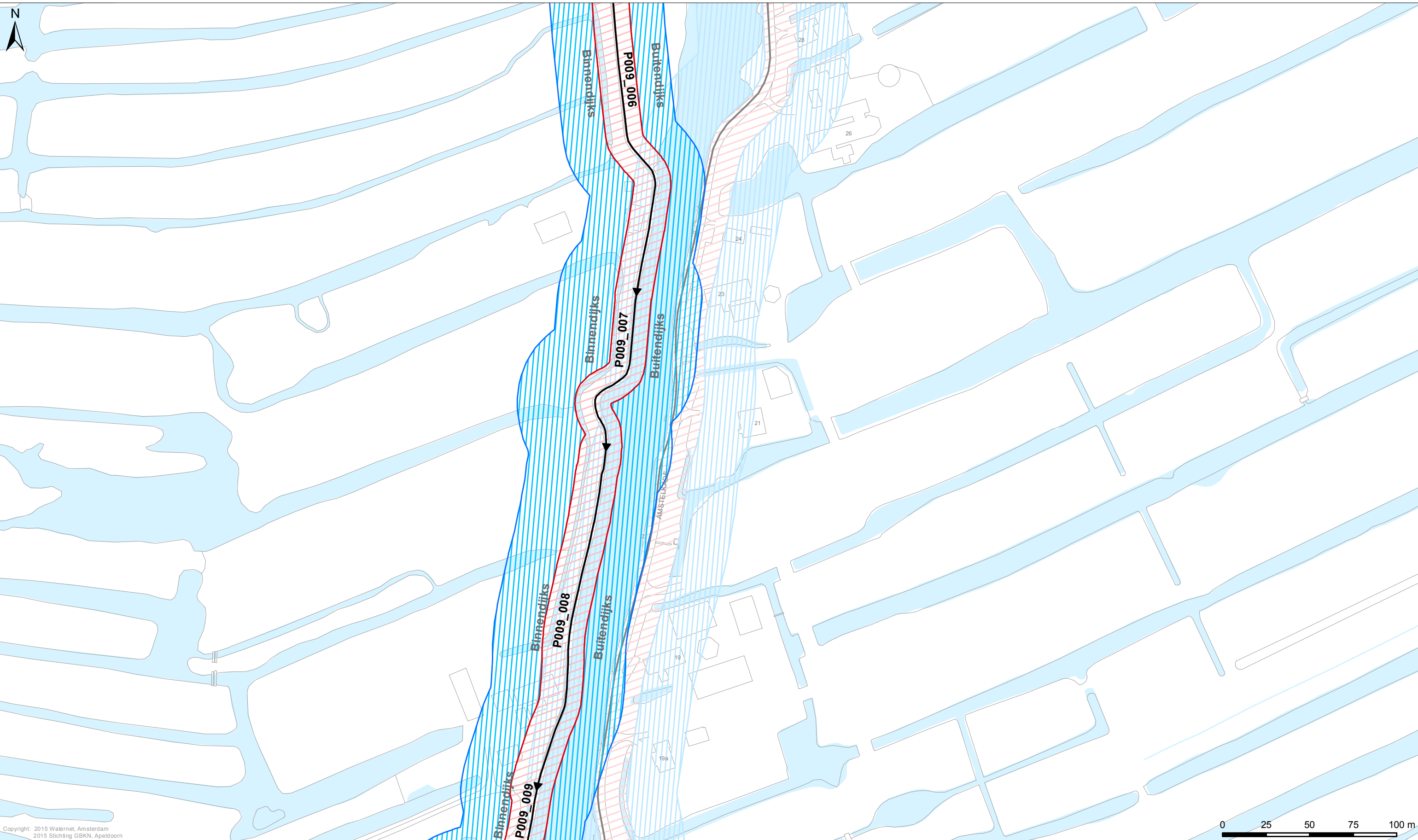
Drs. H.J. Kelderman
secretaris-directeur

Hoogheemraadschap Amstel, Gooi en Vecht

Bezoekadres:
Korte Ouderkerkerdijk 7
1096 AC Amsterdam
Tel. 0900-9394



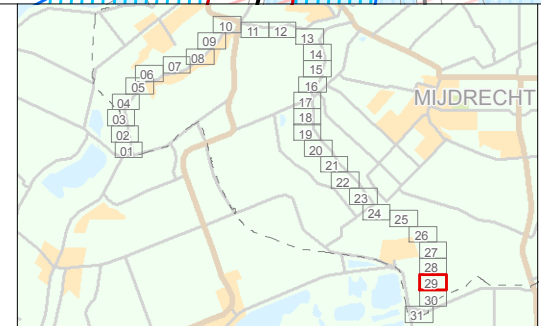
Kaartblad 28



Copyright: 2015 Walernet, Amsterdam
2015 Stichting GBKN, Apeldoorn

- Legenda**
- Keringen**
- Referentielijn
 - ▭ Kernzone
 - ▨ Binnenbeschermingszone
 - ▧ Buitenbeschermingszone
- Overig**
- ▭ Afwijkende onderhoudsverplichting
 - ▭ Water
 - Overige topografie

- Kunstwerken**
- ▬ Gemalen
 - ▭ Bruggen
 - ⌒ Stuwen
 - ⌒ Duikers
 - ⌒ Inlaten
 - ⌒ Sifons
 - ▭ Sluizen



**LEGGER VAN DE SECUNDAIRE WATERKERINGEN IN NIEUWKOOP
MET DE DAARTOE BEHORENDE KUNSTWERKEN**

Vastgesteld door het Algemeen Bestuur van het Hoogheemraadschap Amstel, Gooi en Vecht bij besluit AB BBV15.0226 d.d. 02-07-2015

Dr. Ir. G.M. van den Top
dijkgraaf

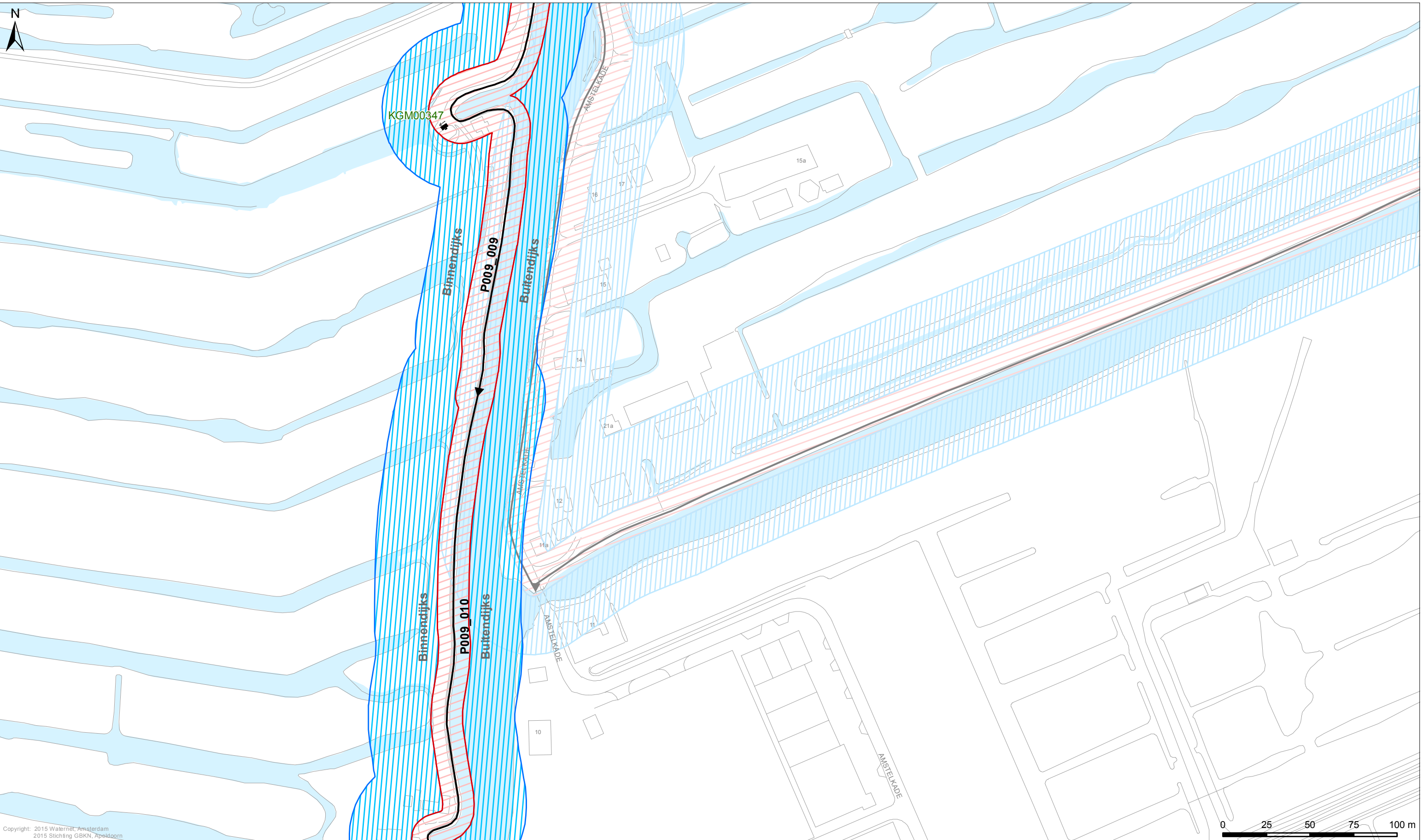
Drs. H.J. Kelderman
secretaris-directeur

Hoogheemraadschap Amstel, Gooi en Vecht

Bezoekadres:
Korte Ouderkerkdijk 7
1096 AC Amsterdam
Tel. 0900-9394



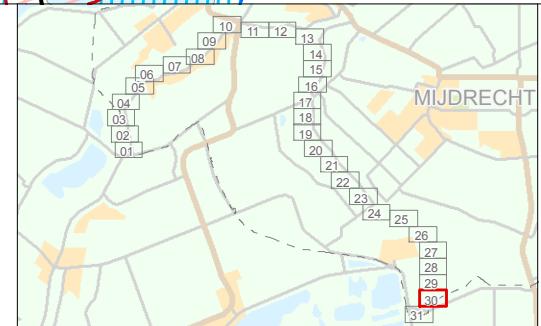
Kaartblad 29



Copyright: 2015 Walernet, Amsterdam
2015 Stichting GBKN, Apeldoorn

- Legenda**
- Keringen**
- Referentielijn
 - Kernzone
 - Binnenbeschermingszone
 - Buitenbeschermingszone
- Overig**
- Afwijkende onderhoudsverplichting
 - Water
 - Overige topografie

- Kunstwerken**
- Gemalen
 - Bruggen
 - Stuwen
 - Duikers
 - Inlaten
 - Sifons
 - Sluizen



**LEGGER VAN DE SECUNDAIRE WATERKERINGEN IN NIEUWKOOP
MET DE DAARTOE BEHORENDE KUNSTWERKEN**

Vastgesteld door het Algemeen Bestuur van het Hoogheemraadschap
Amstel, Gooi en Vecht bij besluit AB BBV15.0226 d.d. 02-07-2015

Dr. Ir. G.M. van den Top
dijkgraaf

Drs. H.J. Kelderman
secretaris-directeur

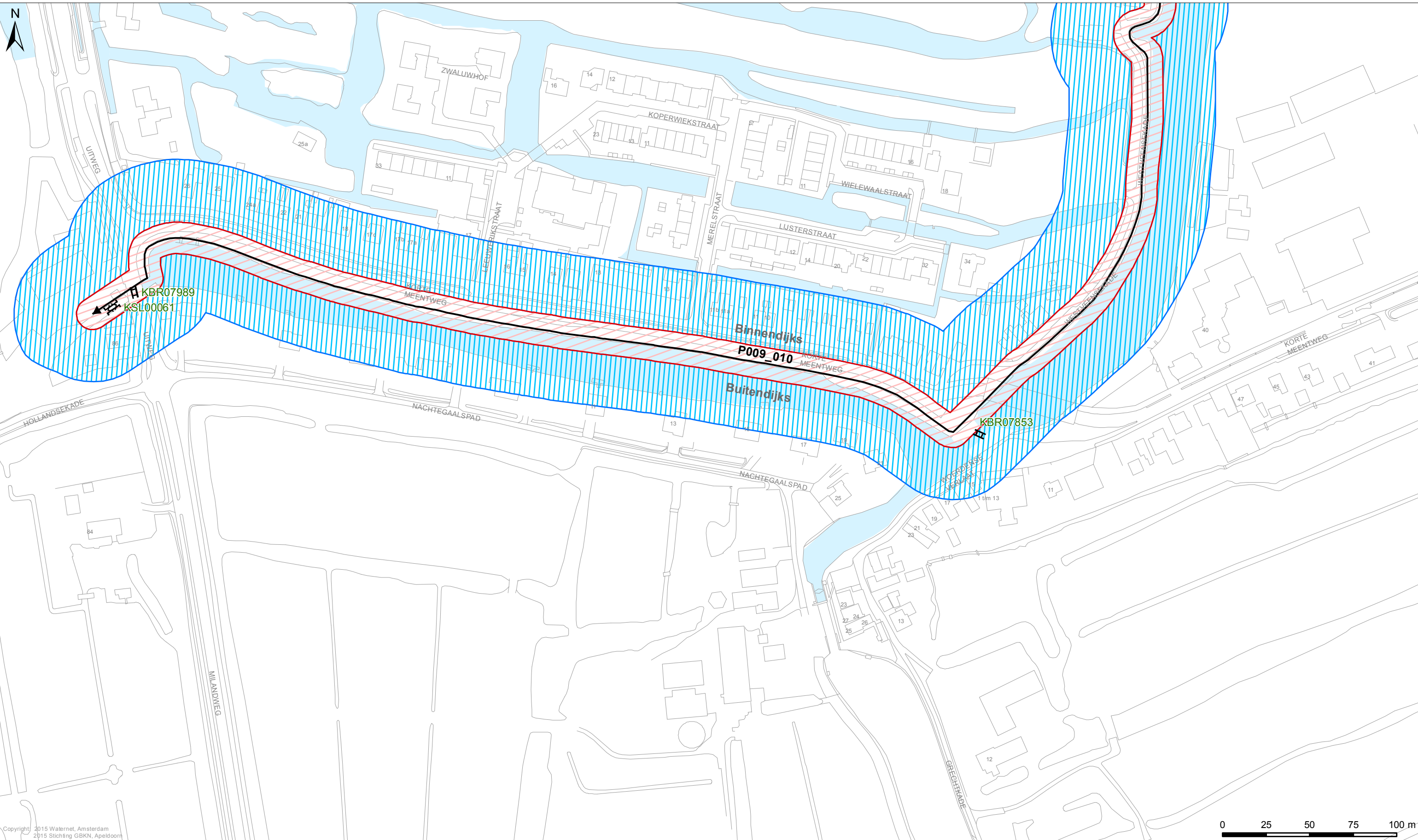
Hoogheemraadschap Amstel, Gooi en Vecht

Bezoekadres:
Korte Ouderkerkerdijk 7
1096 AC Amsterdam
Tel. 0900-9394




Kaartblad 30

Datum: 17-04-2015 Formaat: A3 Schaal: 1:2.000 Kaartnummer: IB20150091_30

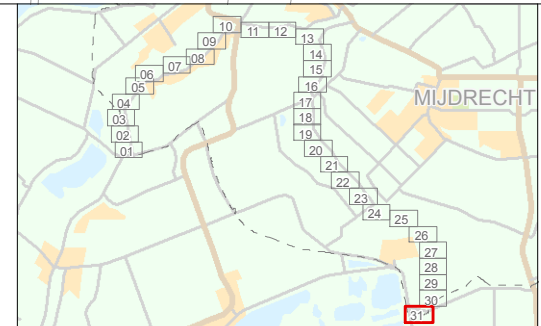


Copyright 2015 Walernet, Amsterdam
2015 Stichting GBKN, Apeldoorn



- Legenda**
- Keringen**
- Referentielijn
 - Kernzone
 - Binnenbeschermingszone
 - Buitenbeschermingszone
- Overig**
- Afwijkende onderhoudsverplichting
 - Water
 - Overige topografie

- Kunstwerken**
- Gemalen
 - Bruggen
 - Stuwen
 - Duikers
 - Inlaten
 - Sifons
 - Sluizen



**LEGGER VAN DE SECUNDAIRE WATERKERINGEN IN NIEUWKOOP
MET DE DAARTOE BEHORENDE KUNSTWERKEN**

Vastgesteld door het Algemeen Bestuur van het Hoogheemraadschap
Amstel, Gooi en Vecht bij besluit AB BBV15.0226 d.d. 02-07-2015

Dr. Ir. G.M. van den Top
dijkgraaf

Drs. H.J. Kelderman
secretaris-directeur

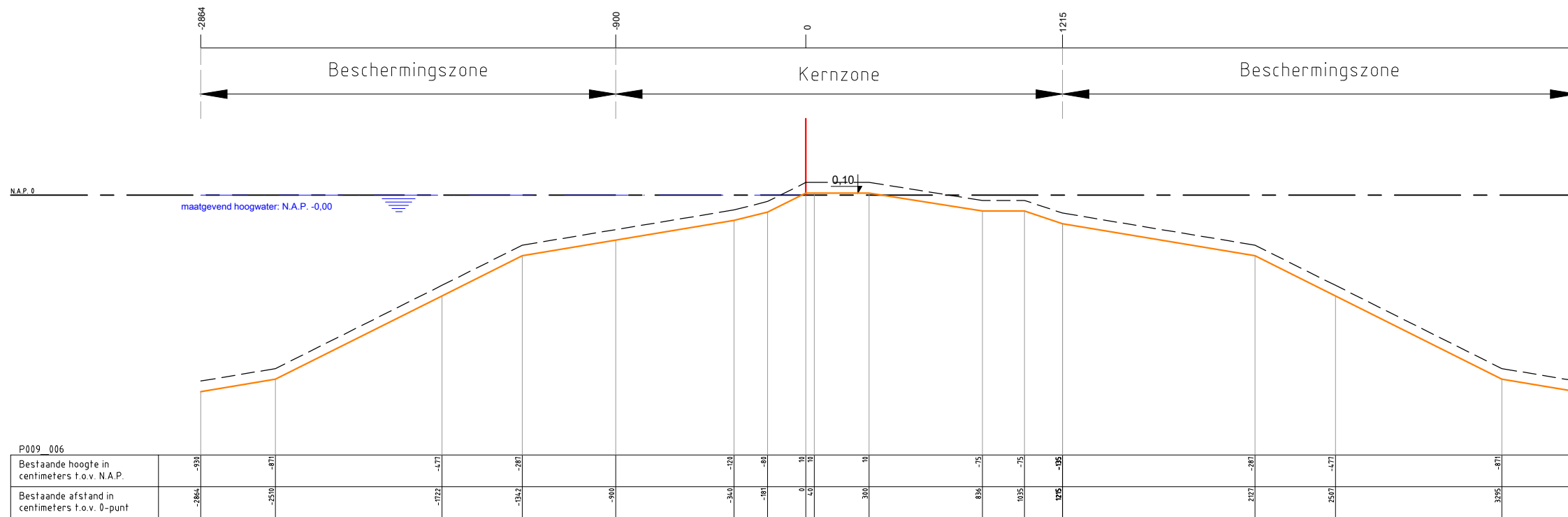
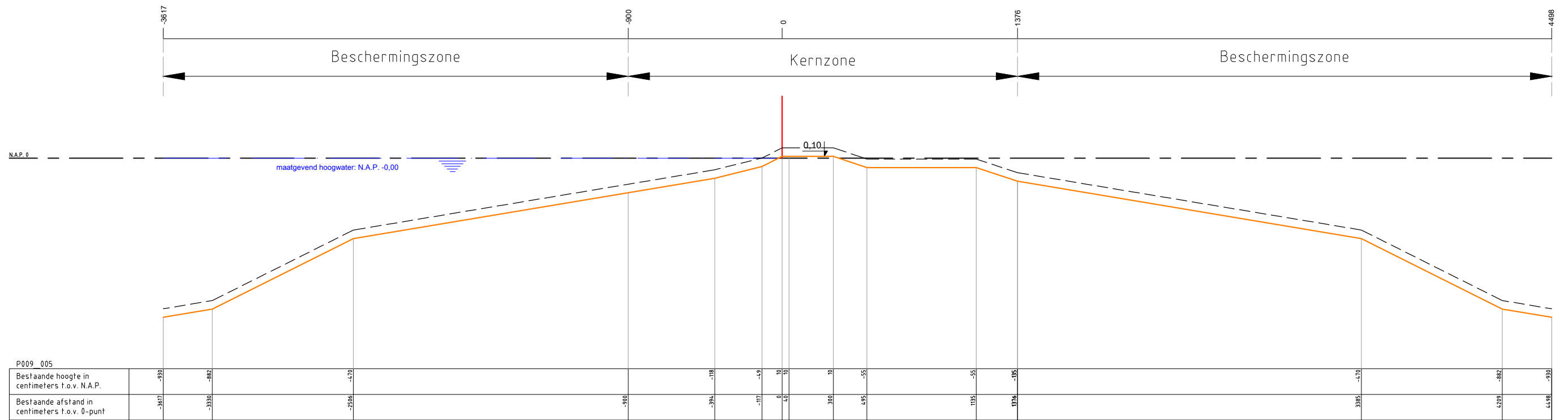
Hoogheemraadschap Amstel, Gooi en Vecht

Bezoekadres:
Korte Ouderkerkerdijk 7
1096 AC Amsterdam
Tel. 0900-9394



Kaartblad 31


Datum: 17-04-2015 Formaat: A3 Schaal: 1:2.000 Kaartnummer: IB20150091_31

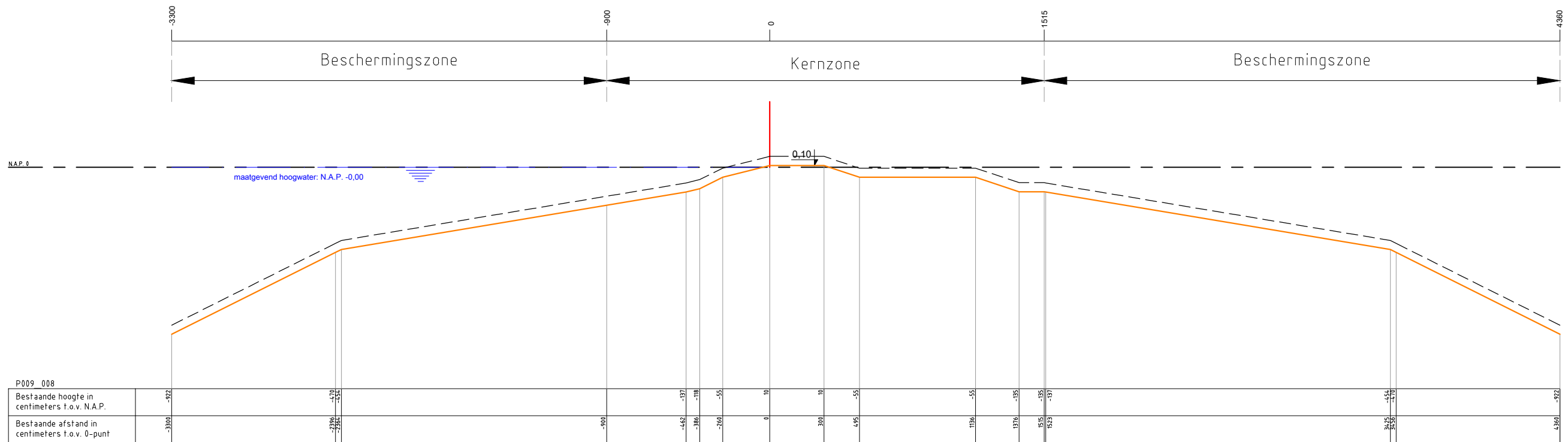
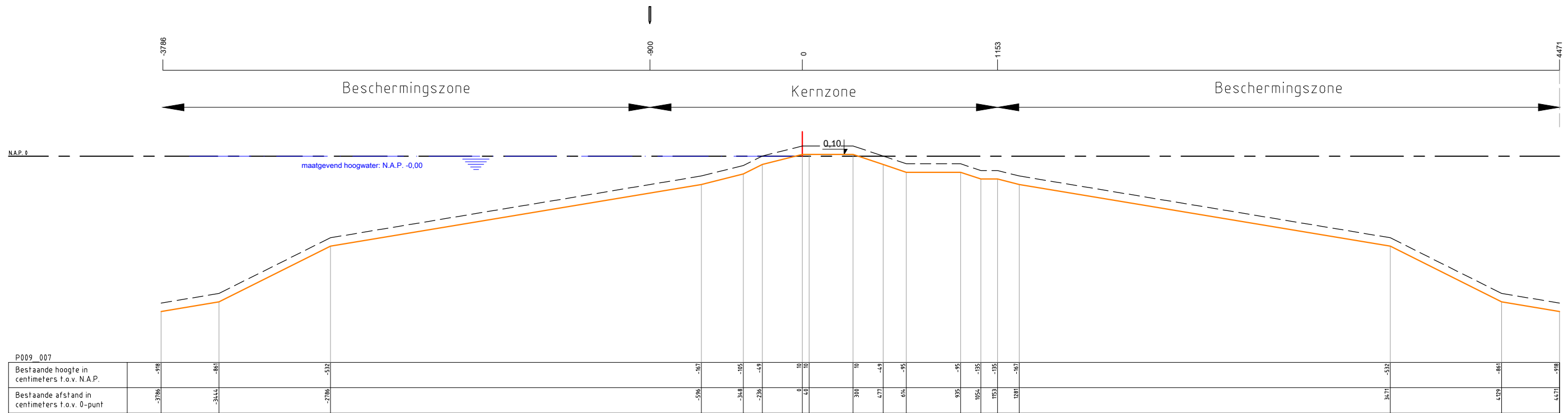


Legenda :

- Waterkering
- Minimaal profiel
- - - Profiel van vrije ruimte
- Waterlijn
- Referentielijn

Opmerking:
Hoogtematen in meters t.o.v. NAP


Hoogheemraadschap Amstel, Gooi en Vecht Postbus 94370 1090 GJ AMSTERDAM		
Leggerprofiel secundaire waterkering		
schaal: 1:250	formaat: A3	nr. P009_005 en P009_006
plotdatum: 20-10-2014		

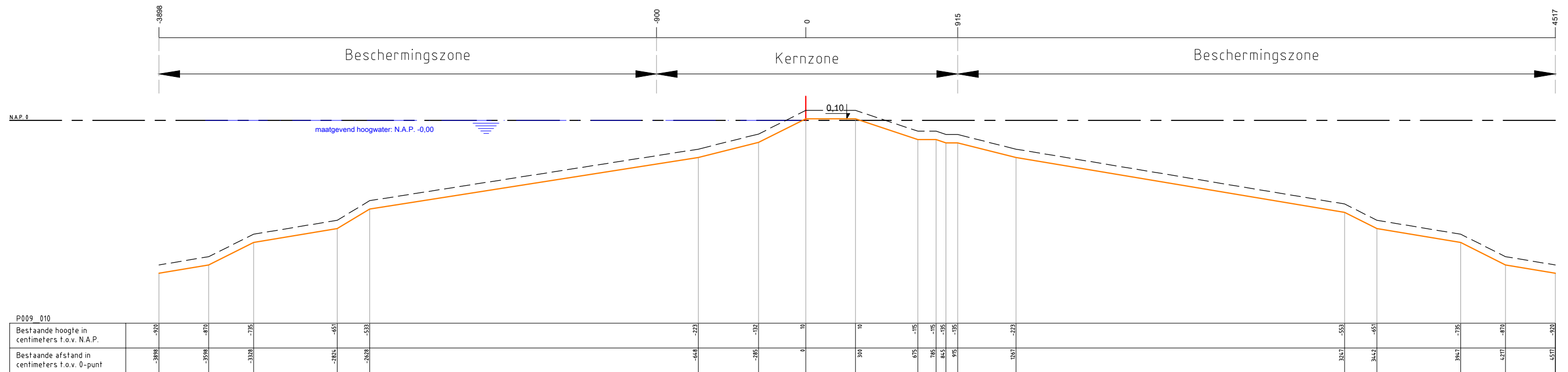
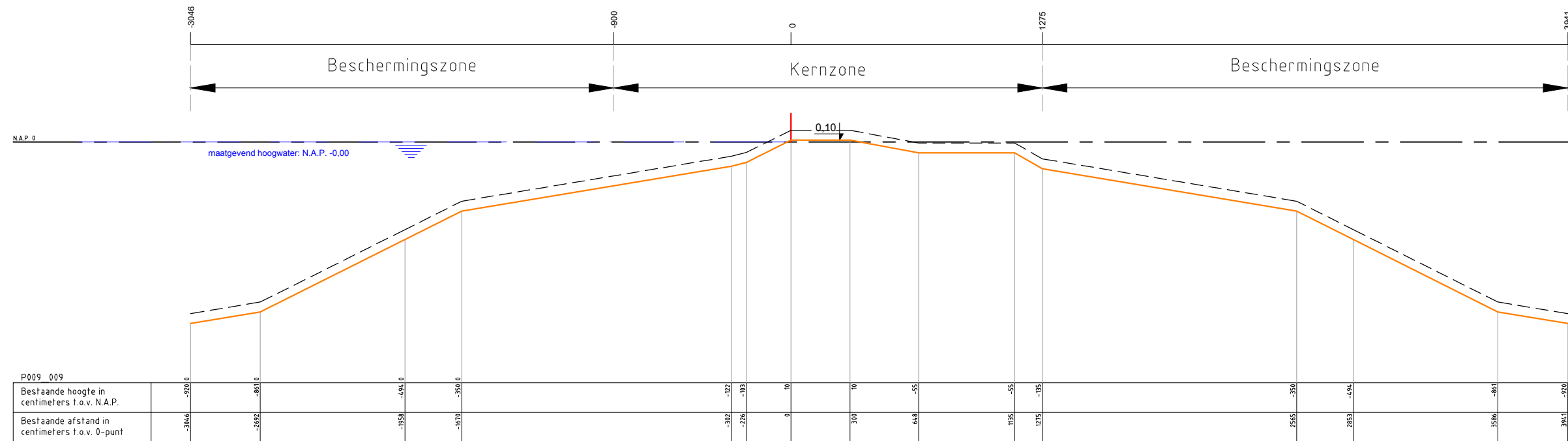


Legenda :

- Waterkering
- Minimaal profiel
- - - Profiel van vrije ruimte
- Waterlijn
- Referentielijn

Opmerking:
Hoogtematen in meters t.o.v. NAP


Hoogheemraadschap Amstel, Gooi en Vecht Postbus 94370 1090 GJ AMSTERDAM		
Leggerprofiel secundaire waterkering		
schaal: 1:250	formaat: A3	nr. P009_007 en P009_008
plotdatum: 20-10-2014		



Legenda :

- Waterkering
- Minimaal profiel
- Profiel van vrije ruimte
- Waterlijn
- Referentielijn

Opmerking:
Hoogtematen in meters t.o.v. NAP

Hoogheemraadschap Amstel, Gooi en Vecht Postbus 94370 1090 GJ AMSTERDAM		
Leggerprofiel secundaire waterkering		
schaal: 1:250	formaat: A3	nr. P009_009 en P009_010
plotdatum: 20-10-2014		

BIJLAGE

LEGGERWIJZIGING - TABEL, KAARTEN EN PROFIELEN

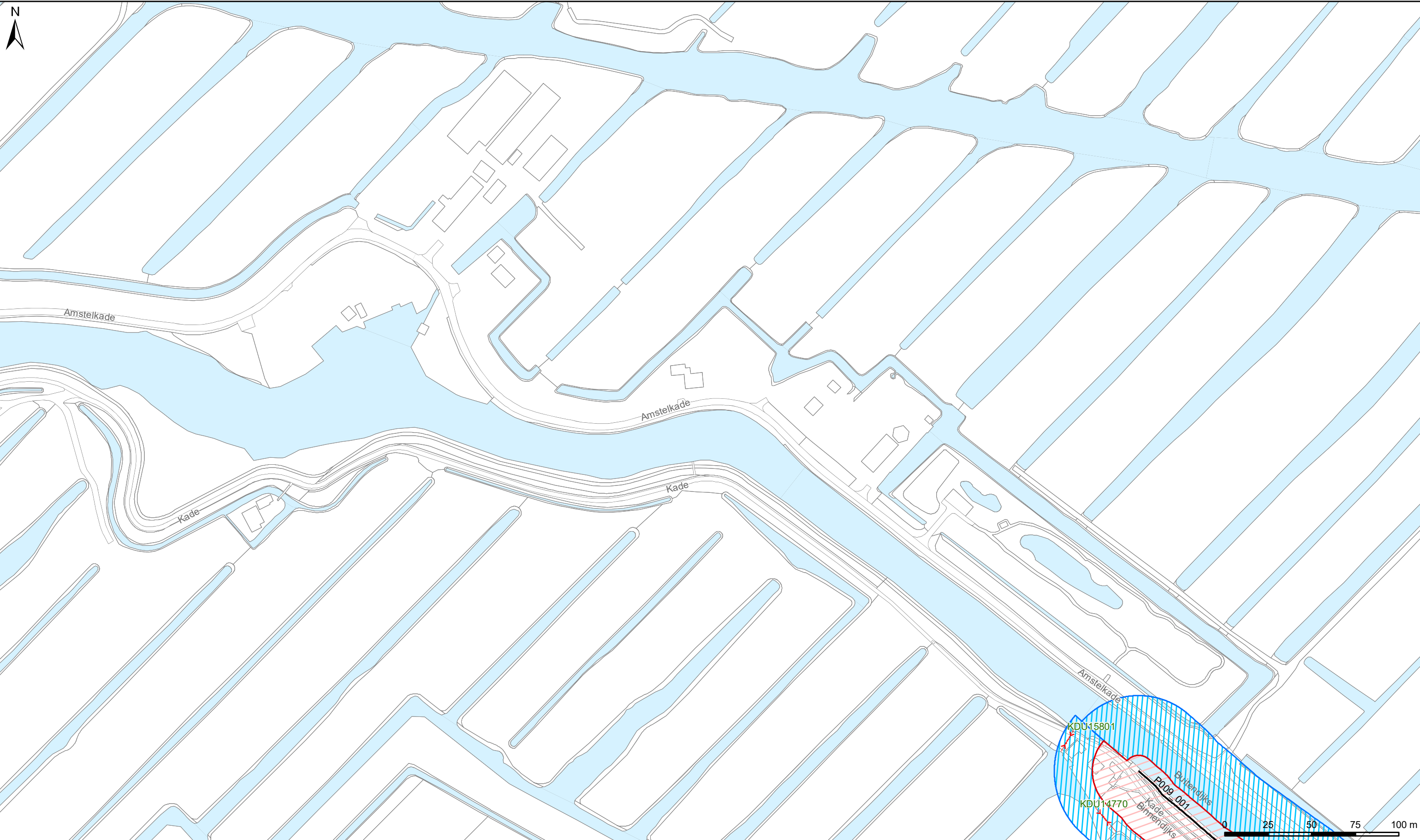
Westveensekade-Korte Meentweg P009_005 t/m P009_010

leggerboek	dijkvak oude naam	oude van/tot metrerering	dijkvak nieuwe naam	nieuwe van/tot metrerering	opmerking	vorm	gewoon onderhoud	buiten-gewoon onderhoud	Maatgevende Hoge Waterstand (m+NAP)	buiten beschermingszone buiten	beschermingszone buiten	kernzone buiten	dijktafel-hoogte	kruin-breedte	kernzone binnen	maaiveld-hoogte binnenteen	beschermingszone binnen	buiten beschermingszone binnen
Nieuwkoop	P009_005	1100 - 1500	P009_005	1100 - 1300		waterkerend dijklichaam	gerechtigde	AGV	0,00	n.v.t.	-36,17	-9,00	0,10	3,00	13,76	-1,35	44,98	n.v.t.
Nieuwkoop	P009_006 (vervalt)	1500 - 1900	P009_012	1300 - 2305		waterkerend dijklichaam	gerechtigde	AGV	0,00	-37,65	-22,70	-4,50	0,10	1,87	7,66	-1,53	19,24	38,67
Nieuwkoop	P009_007 (vervalt)	1900 - 2000	P009_013	2305 - 2340	damwand	waterkerend dijklichaam	gerechtigde	AGV	0,00	-32,61	-8,61	-4,50	0,10	1,50	6,45	-1,00	15,90	39,15
Nieuwkoop	P009_008 (vervalt)	2000 - 2200	P009_014	2340 - 2880		waterkerend dijklichaam	gerechtigde	AGV	0,00	-37,65	-22,70	-4,50	0,10	1,87	7,66	-1,53	19,24	38,67
Nieuwkoop	P009_009	2200 - 2500	P009_015	2880 - 2950		waterkerend dijklichaam	gerechtigde	AGV	0,00	n.v.t.	-38,98	-9,00	0,10	3,00	9,15	-1,35	45,17	n.v.t.
Nieuwkoop	P009_010	2500 - 2980	P009_016	2950 - 2980	damwand	waterkerend dijklichaam	gerechtigde	AGV	0,00	-37,35	-18,60	-4,50	0,10	1,50	8,13	-1,41	17,43	45,63
Nieuwkoop	P009_010	2980 - 3029	P009_011	2980 - 3029	damwand (Kollenbrug)	waterkerend dijklichaam	gerechtigde	AGV	0,00	-37,35	-18,60	-4,50	0,10	1,50	8,13	-1,41	17,43	45,63
Nieuwkoop	P009_010	3029 - 3577	P009_017	3029 - 3577		waterkerend dijklichaam	gerechtigde	AGV	0,00	n.v.t.	-38,98	-9,00	0,10	3,00	9,15	-1,35	45,17	n.v.t.

oude maten

P009_005	n.v.t.	-36,17	-9,00	0,10	3,00	13,76	-1,35	44,98	n.v.t.
P009_006	n.v.t.	-28,64	-9,00	0,10	3,00	12,15	-1,35	36,49	n.v.t.
P009_007	n.v.t.	-37,86	-9,00	0,10	3,00	11,53	-1,35	44,71	n.v.t.
P009_008	n.v.t.	-33,00	-9,00	0,10	3,00	15,15	-1,35	43,60	n.v.t.
P009_009	n.v.t.	-30,46	-9,00	0,10	3,00	12,75	-1,35	39,41	n.v.t.
P009_010	n.v.t.	-38,98	-9,00	0,10	3,00	9,15	-1,35	45,17	n.v.t.

Omschrijving	Verklaring
legger	openbaar register, als bedoeld in artikel 5.1 van de Waterwet of in artikel 78 tweede lid van de Waterschapswet, waarin ligging, richting, vorm, afmetingen en onderhoudsplichtigen van wateren, waterkeringen en andere waterstaatkundige werken staan aangegeven, alsmede de begrenzingen van kern- en (buiten)beschermingszones van waterkeringen, keurprofiel en profiel van vrije ruimte van waterkeringen, en de beschermingszones van wateren
dijkvak nieuwe naam	nummer conform leggerwijziging
dijkvak oude naam	dijktrajectnummer van het dijkvak dat (deels) vervangen wordt
maatvoering zoneringen	afstanden zoneringen gerelateerd aan referentielijn (negatief is buitendijks, positief is binnendijks) in meters
maatvoering hoogtes	hoogtematen zijn weergegeven in m t.o.v. NAP
(beschermings)zone	aan een waterstaatswerk grenzende zone, waarin ter bescherming van dat werk voorschriften krachtens de Keur van het waterschap gelden
buitengewoon onderhoud	ook 'groot' onderhoud genaamd: onderhoudswerkzaamheden van constructieve aard, zoals vervanging, reconstructie en ophoging
gewoon onderhoud	maaien, baggeren, snoeien, verwijderen van materiaal en vuil, en herstel van beschadigingen, waaronder herstel van scheuren of gaten



Legenda

Keringen

- Referentielijn
- Kernzone
- Beschermingszone
- Buitenbeschermingszone

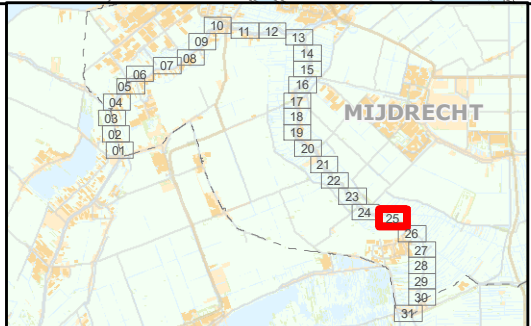
Overig

- Water
- Overige topografie

Kunstwerken

- Gemalen
- Bruggen
- Stuwen
- Duikers
- Inlaten
- Sifons
- Sluizen

Damwand



LEGGER VAN SECUNDAIRE KERINGEN IN NIEUWKOOP MET DE DAARTOE BEHORENDE KUNSTWERKEN

Vastgesteld bij besluit BBV20.0382 d.d. 10-11-2020

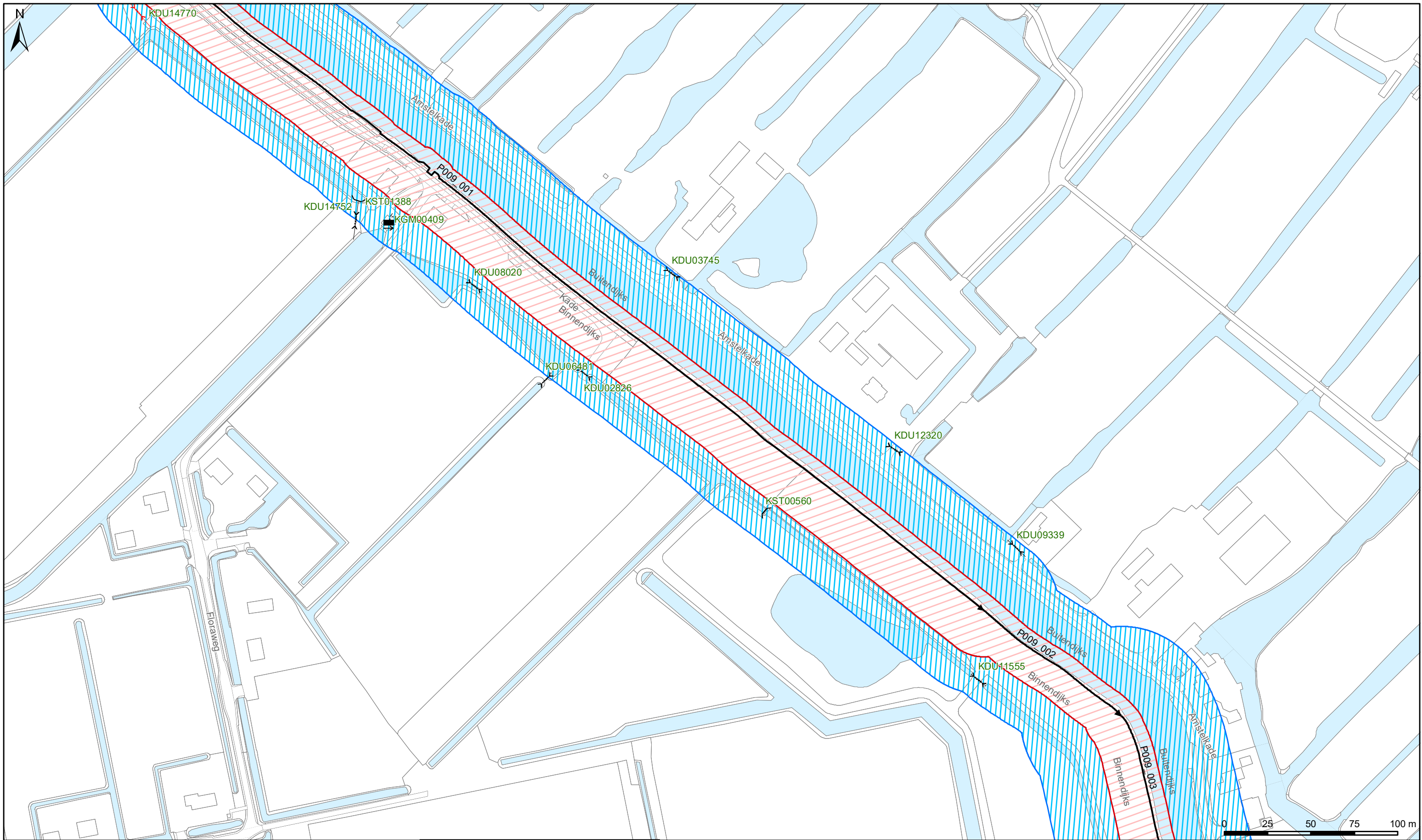
Waterschap Amstel, Gooi en Vecht

Bezoekadres:
Korte Ouderkerkerdijk 7
1096 AC Amsterdam
Tel. 0900-9394



Kaartblad 25

Datum: 03-10-2019	Formaat: A3	Schaal: 1:2.000	Kaartnummer: IB20190101
-------------------	-------------	-----------------	-------------------------



Legenda

Keringen

- Referentielijn
- Kernzone
- Bescheringszone
- Buitenbescheringszone

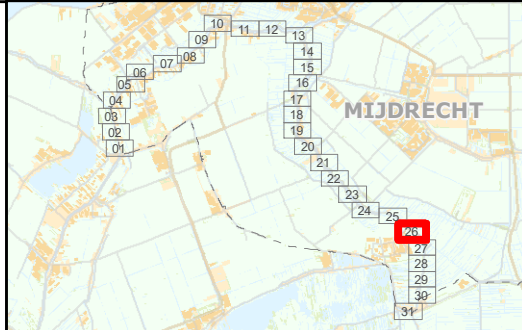
Overig

- Water
- Overige topografie

Kunstwerken

- Gemalen
- Bruggen
- Stuwen
- Duikers
- Inlaten
- Sifons
- Sluizen

Damwand




LEGGER VAN SECUNDAIRE KERINGEN IN NIEUWKOOP MET DE DAARTOE BEHORENDE KUNSTWERKEN

Vastgesteld bij besluit BBV20.0382 d.d. 10-11-2020

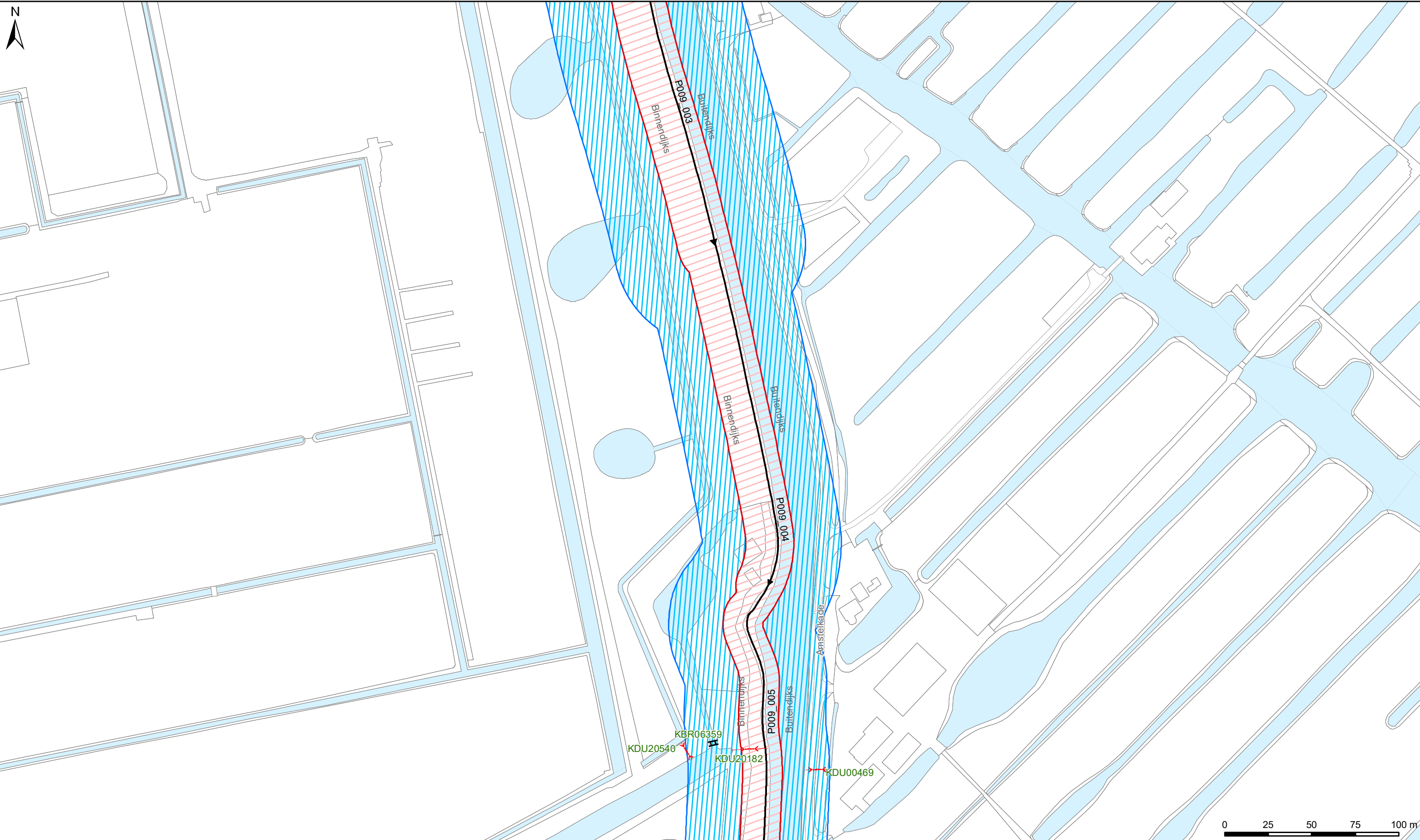
Waterschap Amstel, Gooi en Vecht

Bezoekadres:
Korte Ouderkerkerdijk 7
1096 AC Amsterdam
Tel. 0900-9394

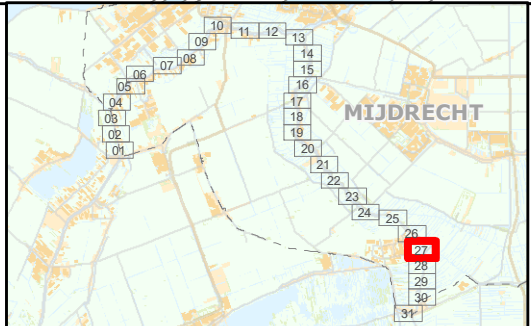


Kaartblad 26

Datum: 03-10-2019 Formaat: A3 Schaal: 1:2.000 Kaartnummer: **IB20190101**



Legenda		Kunstenwerken	
	Referentielijn		Damwand
	Kernzone		Bruggen
	Beschermingszone		Stuwen
	Buitenbeschermingszone		Duikers
Overig			Inlaten
	Water		Sifons
	Overige topografie		Sluizen




LEGGER VAN SECUNDAIRE KERINGEN IN NIEUWKOOP MET DE DAARTOE BEHORENDE KUNSTWERKEN

Vastgesteld bij besluit BBV20.0382 d.d. 10-11-2020

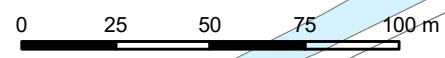
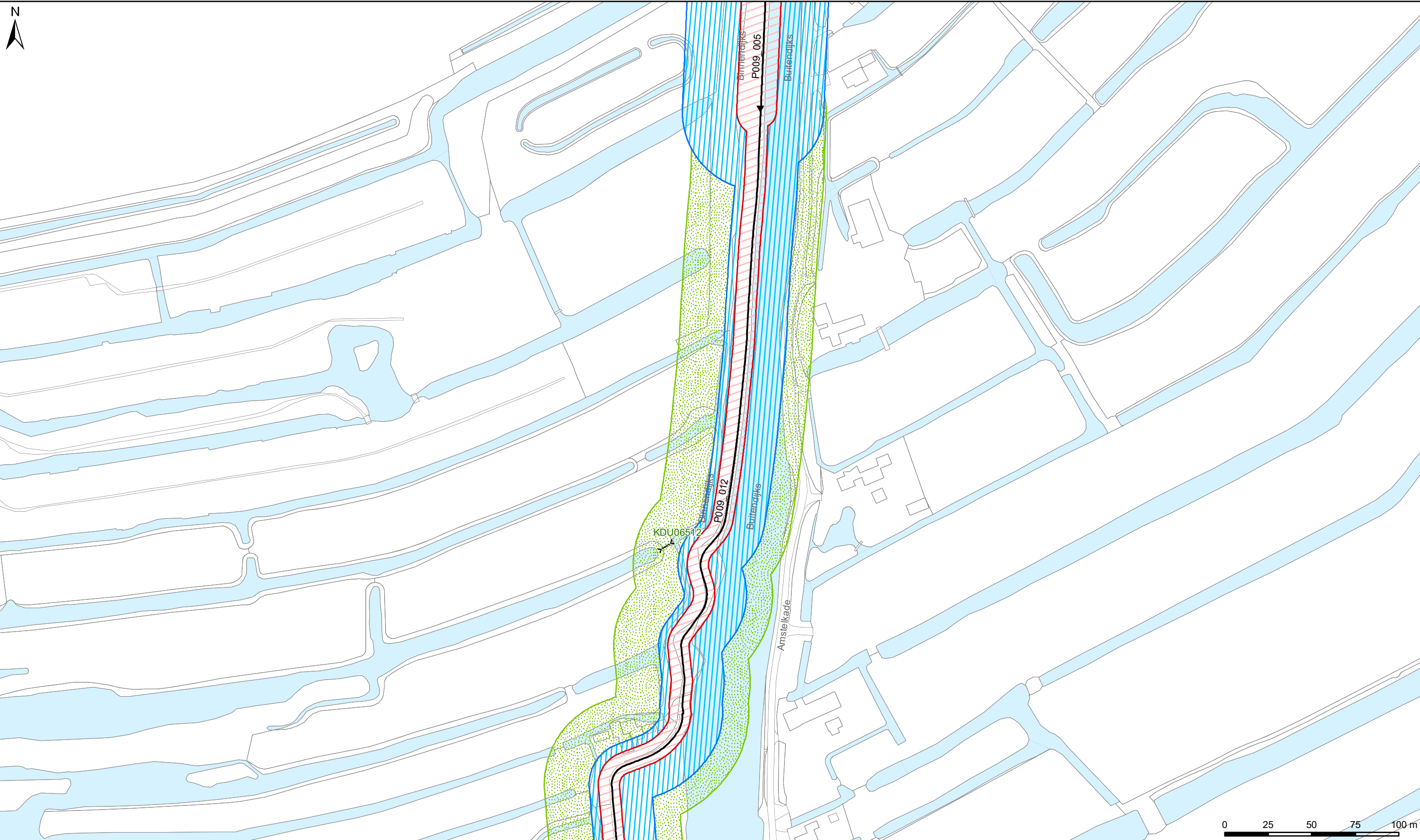
Waterschap Amstel, Gooi en Vecht

Bezoekadres:
Korte Ouderkerkerdijk 7
1096 AC Amsterdam
Tel. 0900-9394

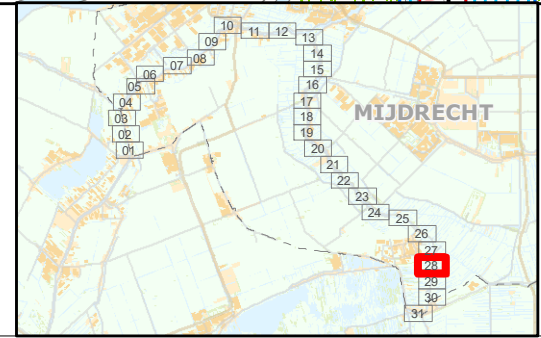


Kaartblad 27

Datum: 03-10-2019	Formaat: A3	Schaal: 1:2.000	Kaartnummer: IB20190101
-------------------	-------------	-----------------	--------------------------------



Legenda		Kunswerken	
Keringen	Referentielijn	Gemalen	Damwand
	Kernzone	Bruggen	
	Bescherminingszone	Stuwen	
	Buitenbescherminingszone	Duikers	
Overig		Inlaten	
	Water	Sifons	
	Overige topografie	Sluizen	



LEGGER VAN SECUNDAIRE KERINGEN IN NIEUWKOOP MET DE DAARTOE BEHORENDE KUNSTWERKEN

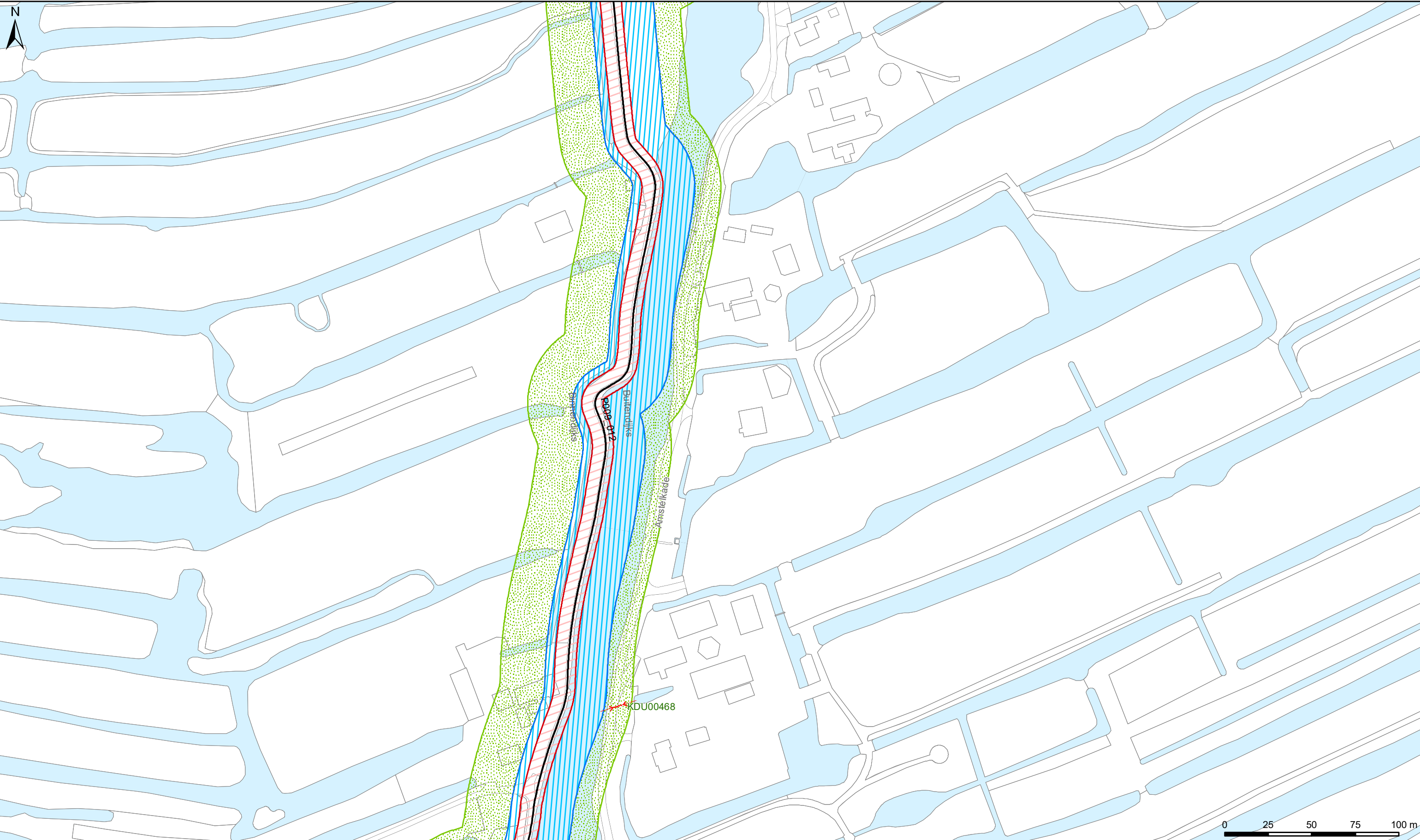
Vastgesteld bij besluit BBV20.0382 d.d. 10-11-2020

Waterschap Amstel, Gooi en Vecht

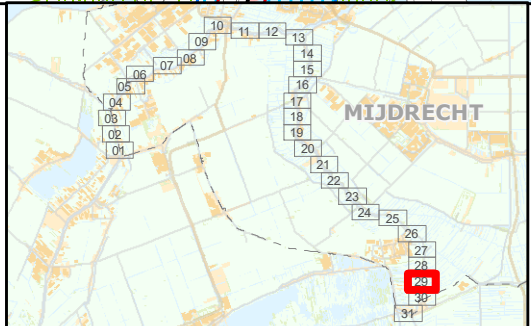
Bezoekadres:
Korte Ouderkerkerdijk 7
1096 AC Amsterdam
Tel. 0900-9394



Kaartblad 28



Legenda	
Keringen	
	Referentielijn
	Kernzone
	Bescherminingszone
	Buitenbescherminingszone
Overig	
	Water
	Overige topografie
Kunstwerken	
	Gemalen
	Bruggen
	Stuwen
	Duikers
	Inlaten
	Sifons
	Sluizen
	Damwand



LEGGER VAN SECUNDAIRE KERINGEN IN NIEUWKOOP MET DE DAARTOE BEHORENDE KUNSTWERKEN

Vastgesteld bij besluit BBV20.0382 d.d. 10-11-2020

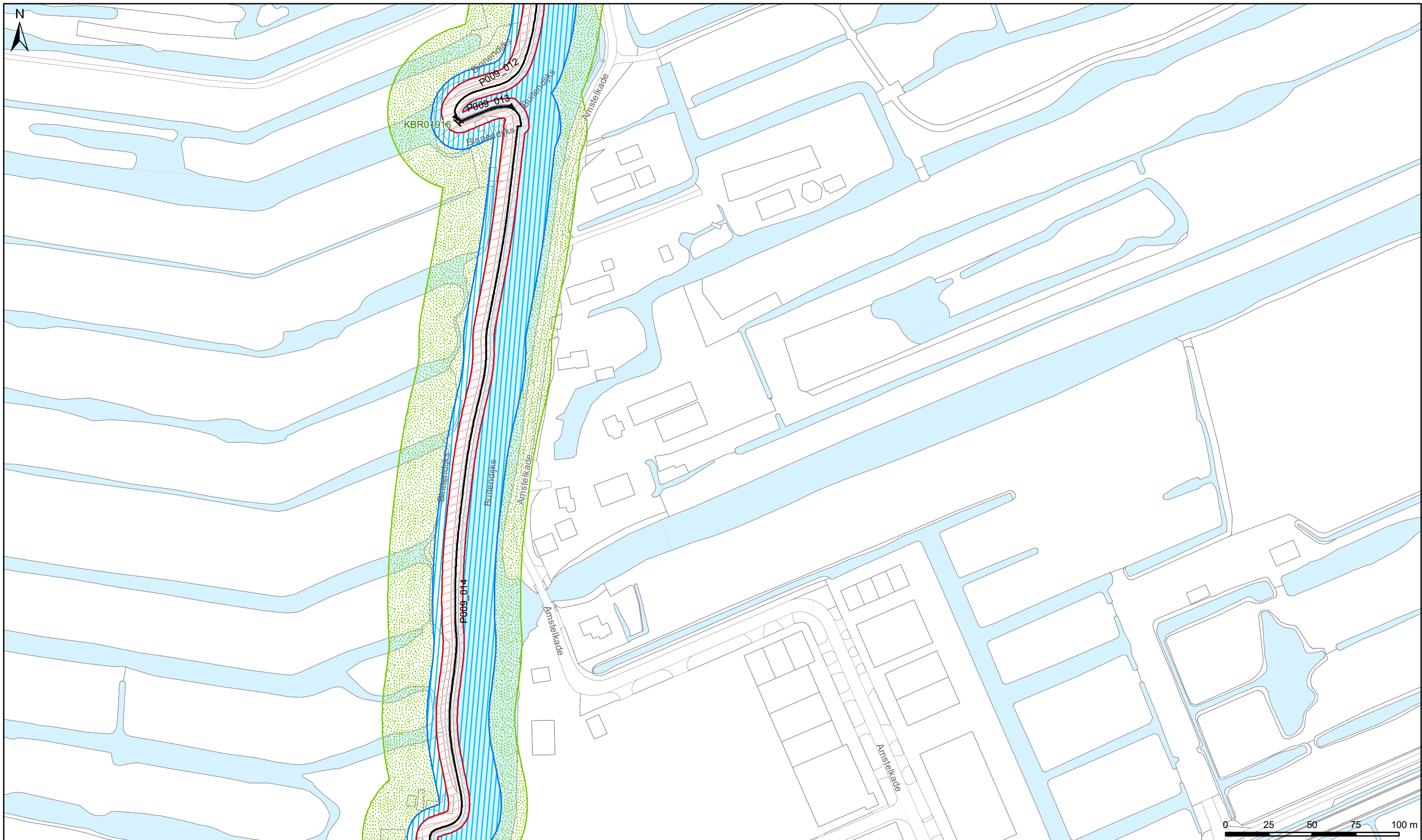
Waterschap Amstel, Gooi en Vecht

Bezoekadres:
Korte Ouderkerkerdijk 7
1096 AC Amsterdam
Tel. 0900-9394

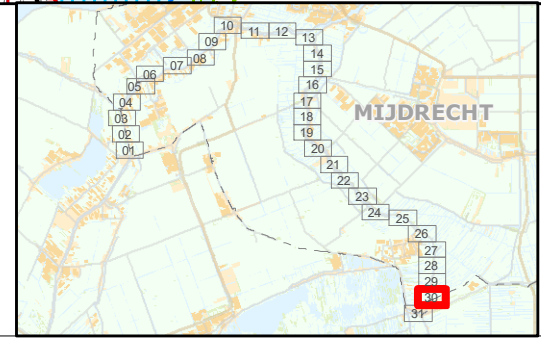


Kaartblad 29

Datum: 03-10-2019	Formaat: A3	Schaal: 1:2.000	Kaartnummer: IB20190101
-------------------	-------------	-----------------	-------------------------



Legenda			
Keringen			
	Referentielijn		
	Kernzone		
	Beschermingszone		
	Buitenbeschermingszone		
Overig			
	Water		
	Overige topografie		
Kunstwerken			
	Gemalen		Damwand
	Bruggen		
	Stuwen		
	Duikers		
	Inlaten		
	Sifons		
	Sluizen		



LEGGER VAN SECUNDAIRE KERINGEN IN NIEUWKOOP MET DE DAARTOE BEHORENDE KUNSTWERKEN

Vastgesteld bij besluit BBV20.0382 d.d. 10-11-2020


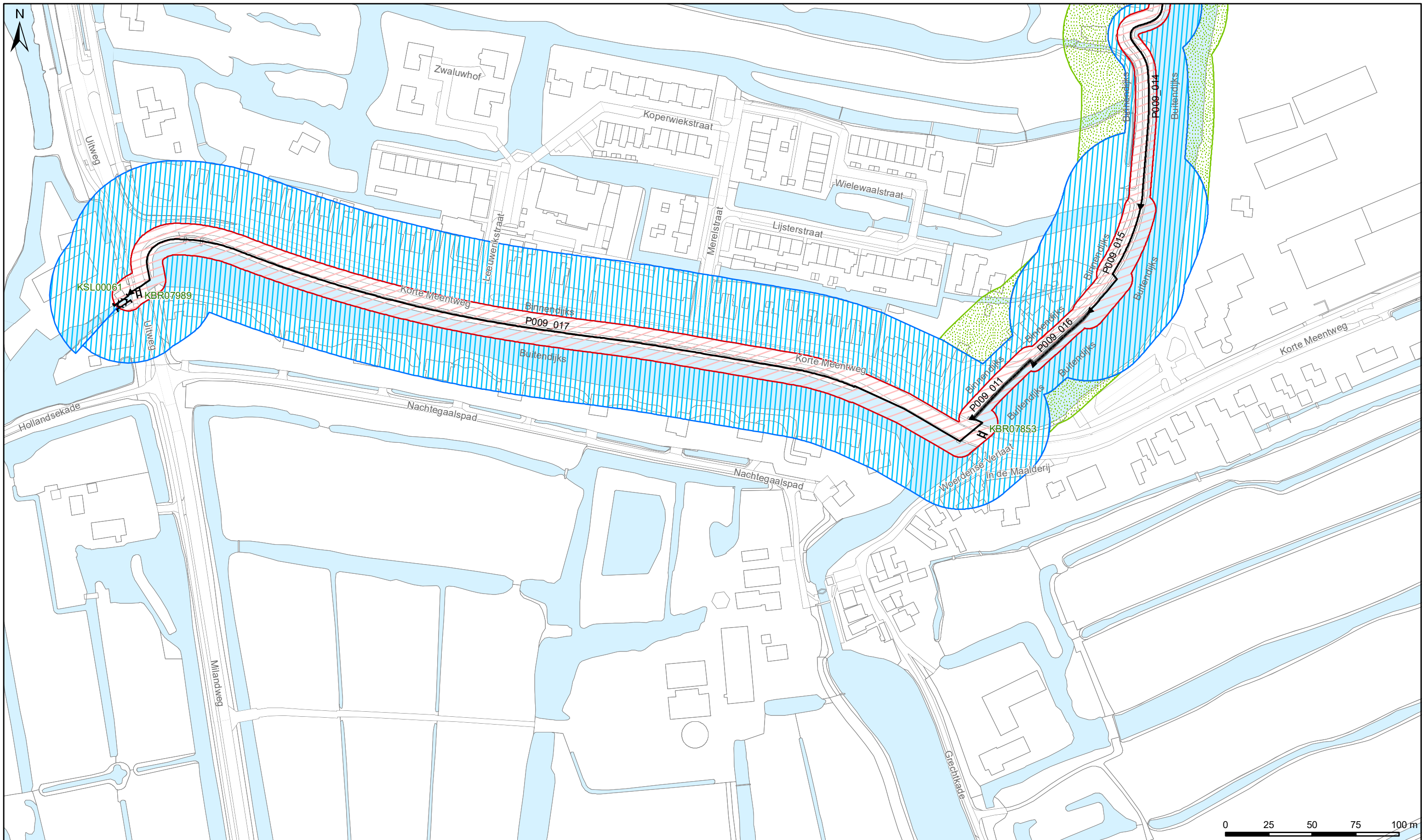
Waterschap Amstel, Gooi en Vecht

Bezoekadres:
Korte Ouderkerkdijk 7
1096 AC Amsterdam
Tel. 0900-9394

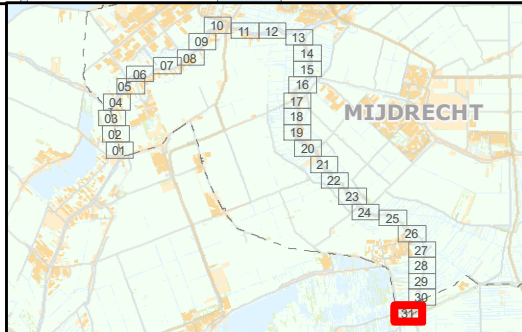


Kaartblad 30

Datum: 03-10-2019	Formaat: A3	Schaal: 1:2.000	Kaartnummer: IB20190101
-------------------	-------------	-----------------	-------------------------



Legenda	
Keringen	
	Referentielijn
	Kernzone
	Beschermingszone
	Buitenbeschermingszone
Overig	
	Water
	Overige topografie
Kunstwerken	
	Damwand
	Gemalen
	Bruggen
	Stuwen
	Duikers
	Inlaten
	Sifons
	Sluizen



LEGGER VAN SECUNDAIRE KERINGEN IN NIEUWKOOP MET DE DAARTOE BEHORENDE KUNSTWERKEN

Vastgesteld bij besluit BBV20.0382 d.d. 10-11-2020

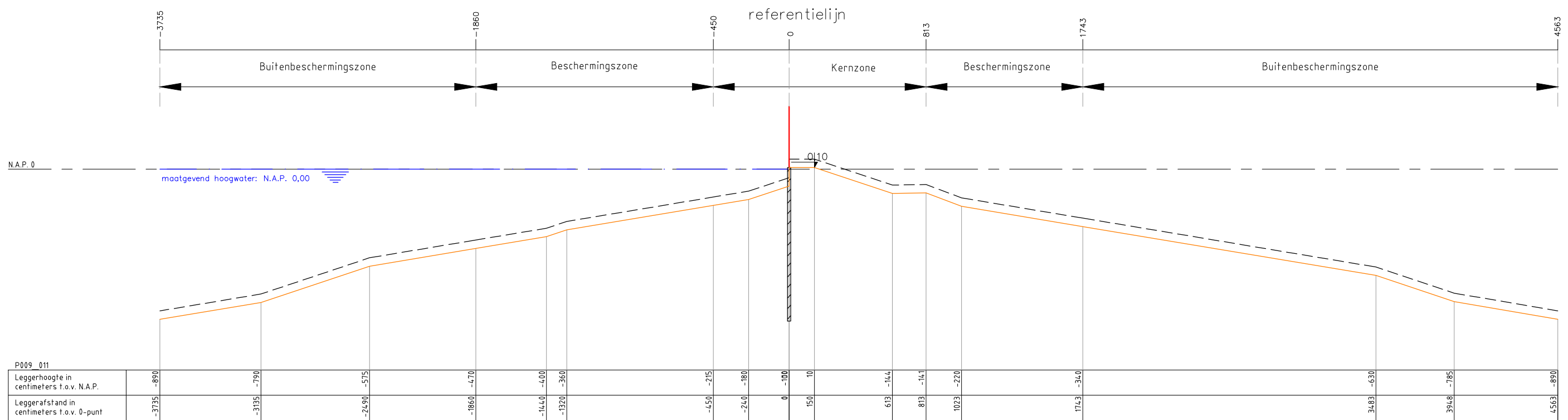
Waterschap Amstel, Gooi en Vecht

Bezoekadres:
Korte Ouderkerkerdijk 7
1096 AC Amsterdam
Tel. 0900-9394



Kaartblad 31


Datum: 03-10-2019	Formaat: A3	Schaal: 1:2.000	Kaartnummer: IB20190101
-------------------	-------------	-----------------	-------------------------

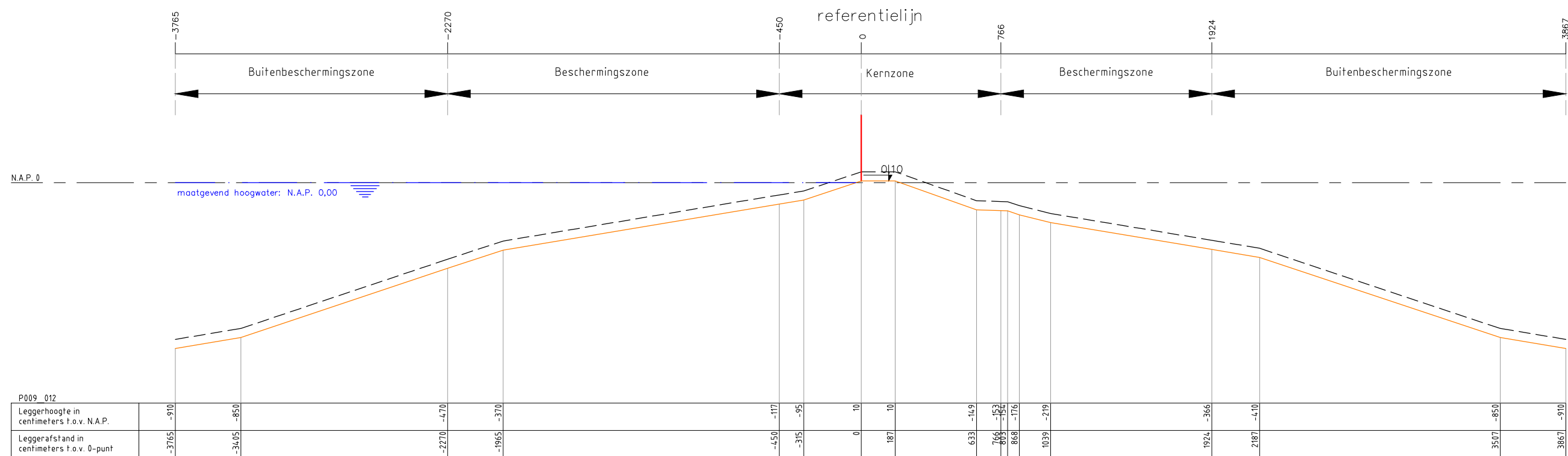


Legenda :

- Waterkering
- Minimaal profiel
- - - Profiel van vrije ruimte
- Waterlijn
- Referentielijn
- ▮ Damwand

Opmerking:
Hoogtematen in meters t.o.v. NAP

Waterschap Amstel, Gooi en Vecht Postbus 94370 1090 GJ AMSTERDAM		
Leggerprofiel secundaire waterkering		
schaal: 1:250	formaat: A3	nr. P009_011
datum: 03-10-2019	code: BBV20.0382	

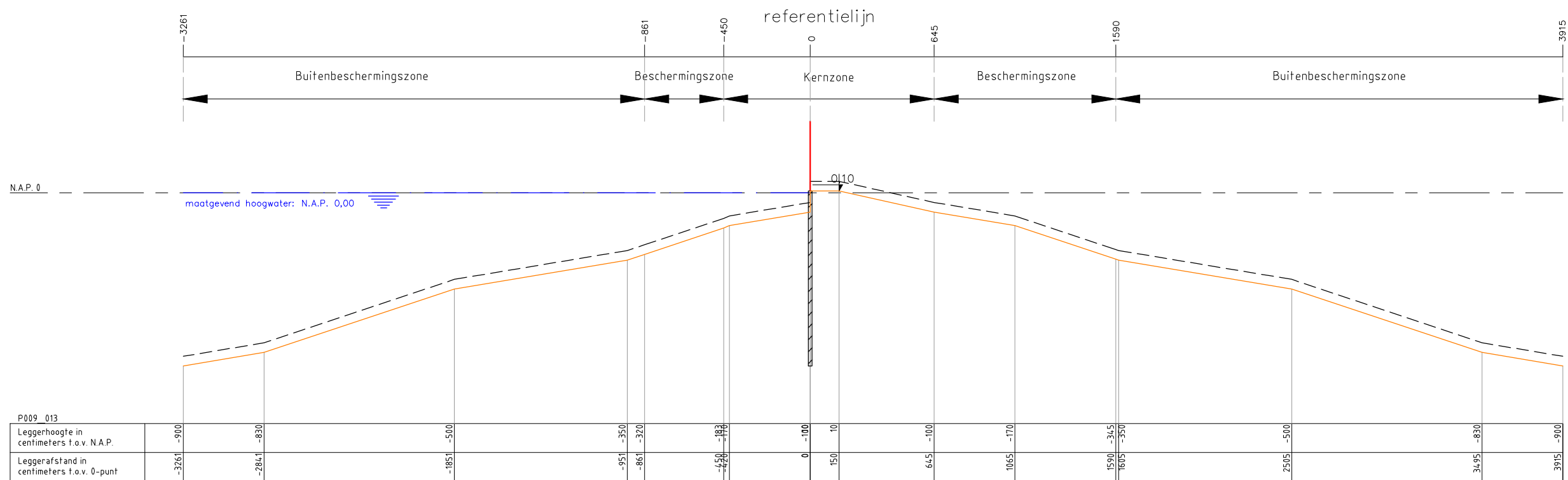


Legenda :

- Waterkering
- Minimaal profiel
- - - Profiel van vrije ruimte
- Waterlijn
- Referentielijn

Opmerking:
Hoogtematen in meters t.o.v. NAP


Waterschap Amstel, Gooi en Vecht Postbus 94370 1090 GJ AMSTERDAM		
Leggerprofiel secundaire waterkering		
schaal: 1:250	formaat: A3	nr. P009_012
datum: 03-10-2019	code: BBV20.0382	

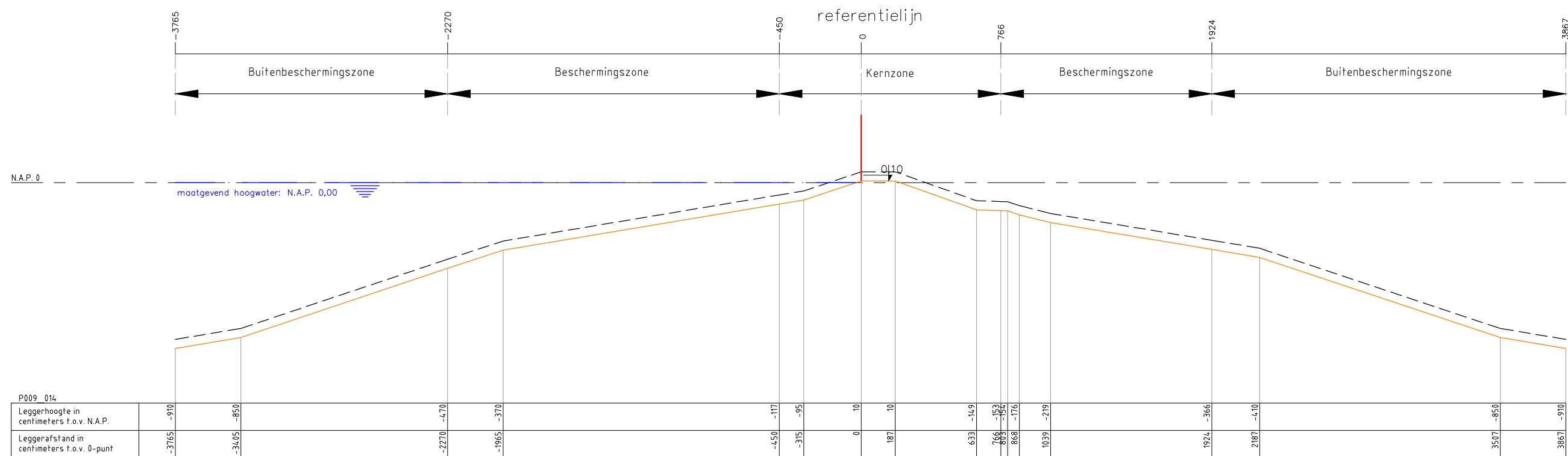


Legenda :

- Waterkering
- Minimaal profiel
- - - Profiel van vrije ruimte
- Waterlijn
- | Referentielijn
- ▩ Damwand

Opmerking:
Hoogtematen in meters t.o.v. NAP


Waterschap Amstel, Gooi en Vecht Postbus 94370 1090 GJ AMSTERDAM		
Leggerprofiel secundaire waterkering		
schaal: 1:250	formaat: A3	nr. P009_013
datum: 03-10-2019	code: BBV20.0382	

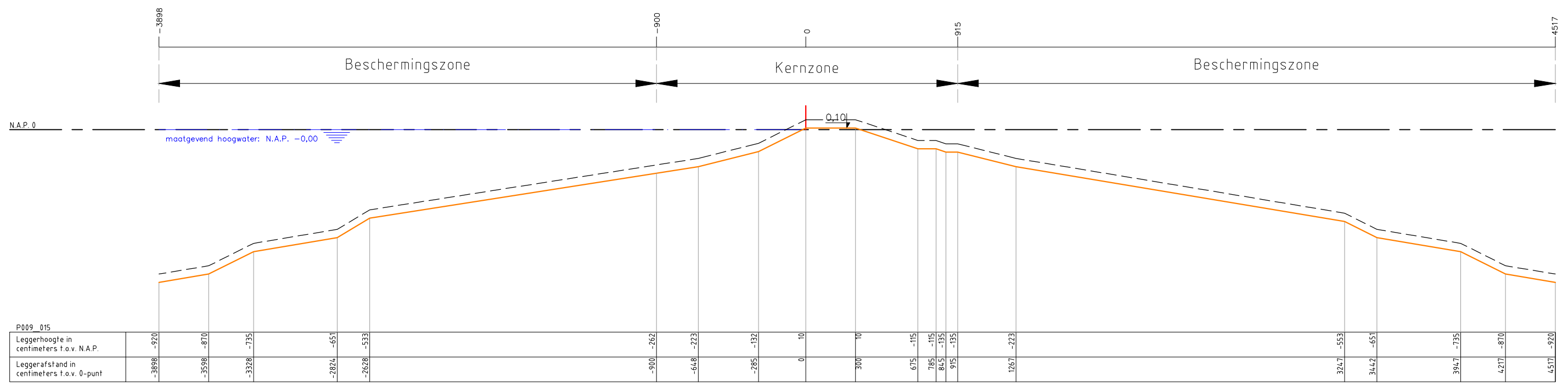


Legenda :

- Waterkering
- Minimaal profiel
- - - Profiel van vrije ruimte
- Waterlijn
- Referentielijn

Opmerking:
Hoogtematen in meters t.o.v. NAP

Waterschap Amstel, Gooi en Vecht Postbus 94370 1090 GJ AMSTERDAM		
Leggerprofiel secundaire waterkering		
schaal: 1:250	formaat: A3	nr. P009_014
datum: 03-10-2019	code: BBV20.0382	

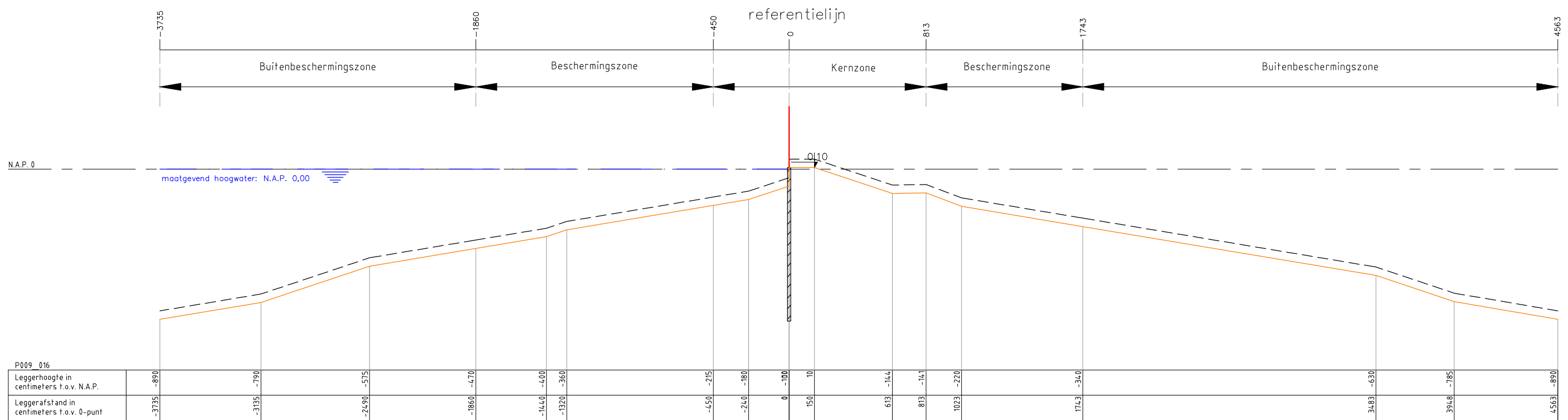


Legenda :

- Waterkering
- Minimaal profiel
- Profiel van vrije ruimte
- Waterlijn
- Referentielijn

Opmerking:
Hoogtematen in meters t.o.v. NAP


Waterschap Amstel, Gooi en Vecht Postbus 94370 1090 GJ AMSTERDAM		
Leggerprofiel secundaire waterkering		
schaal: 1:250	formaat: A3	nr. P009_015
datum: 03-10-2019	code: BBV20.0382	

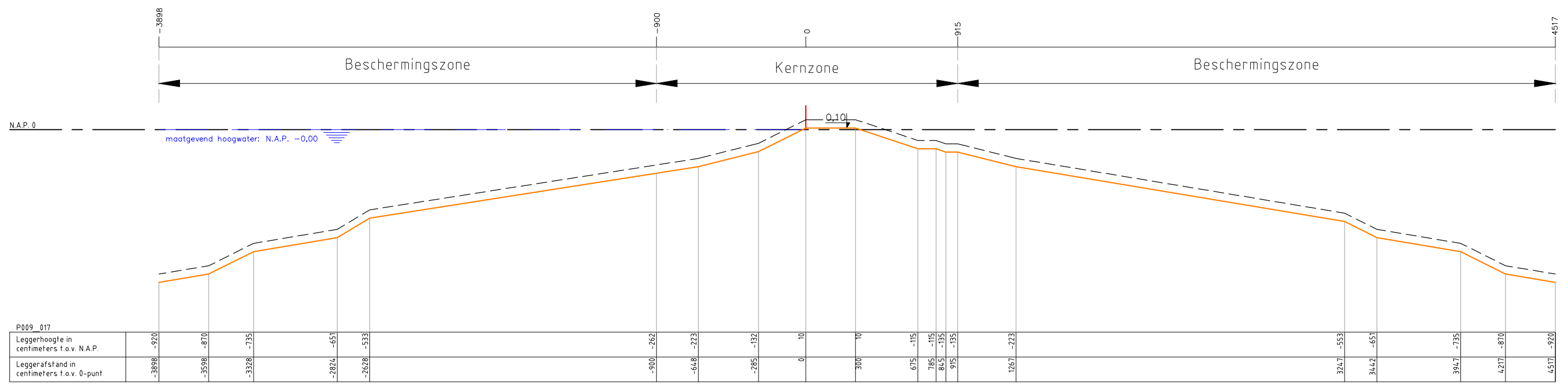


Legenda :

- Waterkering
- Minimaal profiel
- Profiel van vrije ruimte
- Waterlijn
- Referentielijn
- Damwand

Opmerking:
Hoogtematen in meters t.o.v. NAP

Waterschap Amstel, Gooi en Vecht Postbus 94370 1090 GJ AMSTERDAM		
Leggerprofiel secundaire waterkering		
schaal: 1:250	formaat: A3	nr. P009_016
datum: 03-10-2019	code: BBV20.0382	



Legenda :

- Waterkering
- Minimaal profiel
- Profiel van vrije ruimte
- Waterlijn
- Referentielijn

Opmerking:
Hoogtematen in meters t.o.v. NAP

Waterschap Amstel, Gooi en Vecht Postbus 94370 1090 GJ AMSTERDAM		
Leggerprofiel secundaire waterkering		
schaal: 1:250	formaat: A3	nr. P009_017
datum: 03-10-2019	code: BBV20.0382	