Overzicht EVZ

SCHAAL 1 : 1000

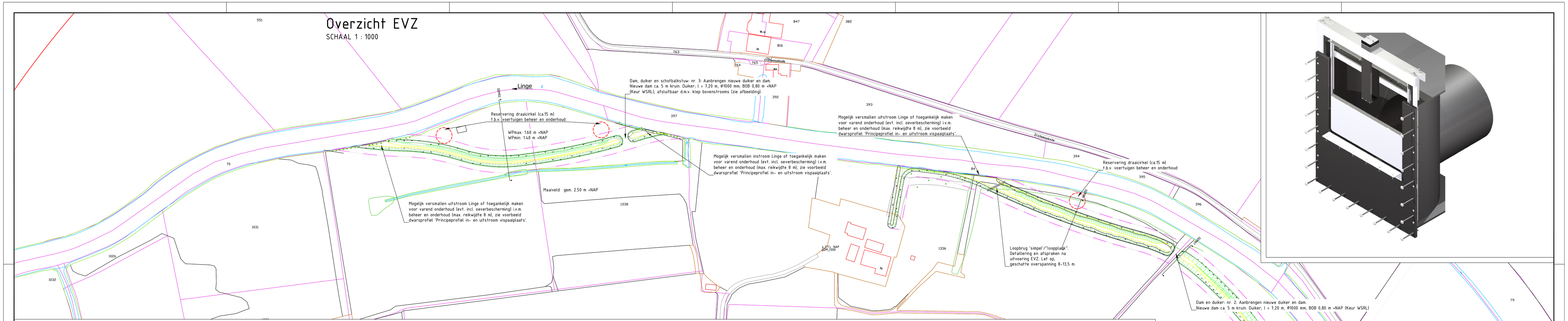

Principeprofiel 1 – Vispaaiplaats, (breedte, bodembreedte en talud variabel)

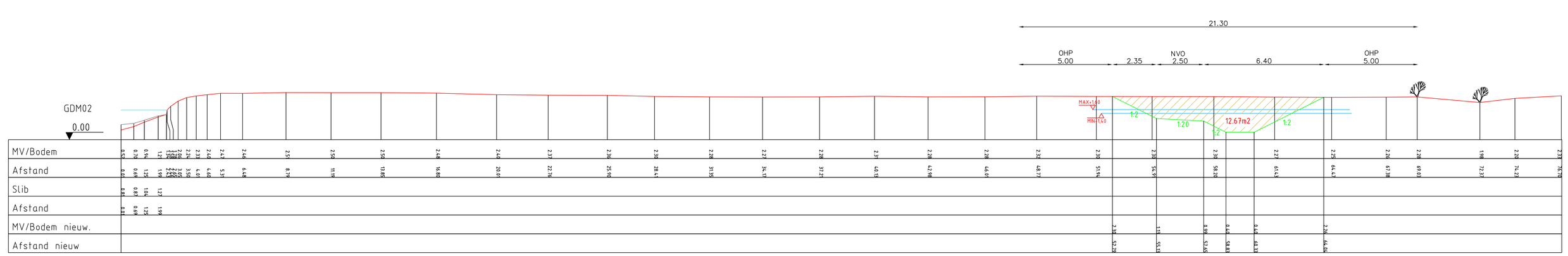

Principeprofiel 2 – Vispaaiplaats, (breedte, bodembreedte en talud variabel)

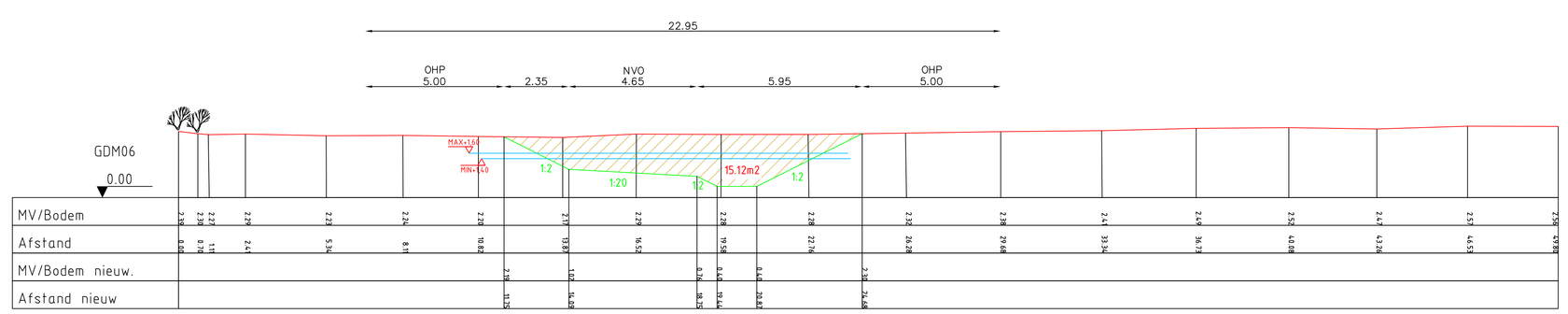

Principeprofiel 3 – Vispaaiplaats, (breedte, bodembreedte en talud variabel)

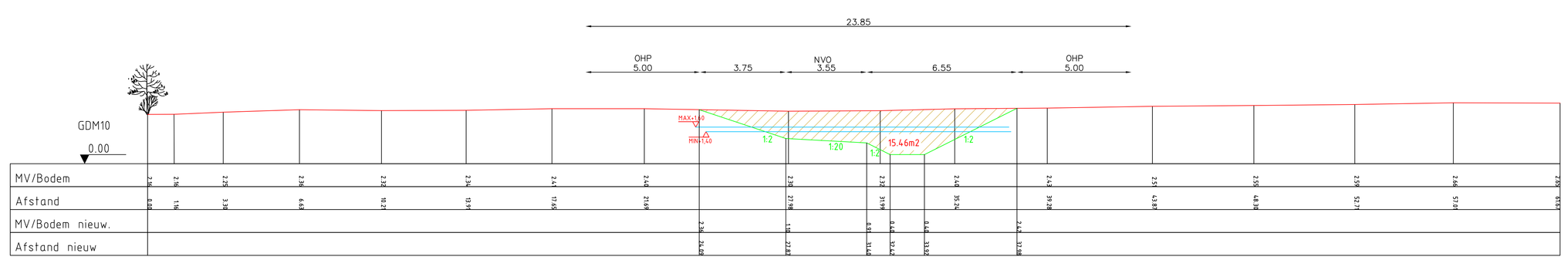

BESTAANDE SITUATIE

- Insteek
- Kadastrale grens
- Bebouwing
- Stroomrichting

OVERZICHT

- Plangrens (2,2 ha.)
- Insteek
- Bodemprofiel
- Duiker (+ dam) nieuw
- Profiel uitgewerkt
- Taludarcering

PROFIELEN

- Bestaand maaiveld
- Nieuw bodemprofiel
- Water
- Ontgraven
- HOOGTE Peil

BEPALINGEN BIJ VO

Bepalingen bij tekening:

*Herstel oever- en vaarwegbescherming (bagger):
In geval van afkalving van de oevers en/of overmatig dichtslibben van de hoofdwatergang (door ontbreken oeverbescherming), komen de herstelwerkzaamheden ten laste van de perceeleigenaar.

** Herstel OHP en NVO (bagger):
In geval van schade aan de onderhoudsstrook en/of oevers door vee, komen de herstelwerkzaamheden ten laste van de perceeleigenaar,

0m 2,5m 5m
SCHAAL 1:100

0m 25m 50m
SCHAAL 1:1.000

Waterschap Rivierenland
Bezoekadres: De Bornkampen 1 4003 BX, Tiel
Tel: (0344) 64 90 90
Postadres: postbus 599 4000 AN, Tiel
URL: www.waterschaprivierenland.nl

Project:	100424 EVZ SOK Gelderland EVZ Geldermalsen Westerhout			
Onderdeel:	Def. ontwerp 'vispaaiplaats' - Eenheden in meters			
Projectnr:	100424	Datum:	Blad: 1	van: 1
Getekend:	R.M. / D.v.W	28-11-2019	Status:	Definitief
Gecontroleerd:			Versie:	1.0
Bestelnr:	-		Schaal:	1:50 - 1:1000
Tekeningnr:	EVZ_Geldermalsen_DEF-SIT+PR		Formaat:	A1

Documentsoort: Tekening

Wettige eigenaar: Waterschap Rivierenland