

Dit document bevat rekenresultaten van AERIUS Calculator. Het betreft de hoogst berekende stikstofbijdragen per stikstofgevoelig Natura 2000-gebied, op basis van rekenpunten die overlappen met habitattypen en/of leefgebieden die aangewezen zijn in het kader van de Wet natuurbescherming, gekoppeld aan een aangewezen soort, of nog onbekend maar mogelijk wel relevant.

De berekening op basis van stikstofemissies gaat uit van de componenten ammoniak (NH₃) en/of stikstofoxide (NO_x).

Wilt u verder rekenen of gegevens wijzigen? Importeer de pdf dan in Calculator. Voor meer toelichting verwijzen wij u naar de website www.aerius.nl.

Berekening Referentie en Beoogd

- ▶ Kenmerken
- ▶ Samenvatting emissies
- ▶ Depositieresultaten
- ▶ Gedetailleerde emissiegegevens

Verdere toelichting over deze PDF kunt u vinden in een bijbehorende leeswijzer. Deze leeswijzer en overige documentatie is te raadplegen via:
<https://www.aerius.nl/handleidingen-en-leeswijzers>.

AERIUS CALCULATOR

Contact

Rechtspersoon	Inrichtingslocatie
Helmond Veehouderij Beusichem	Voorkoopstraat 7, 4112 NM Beusichem

Activiteit

Omschrijving	AERIUS kenmerk
Voorkoopstraat 7 omschakeling naar schapenhouderij	RbdwbGk46xYz

Datum berekening	Rekenjaar	Rekenconfiguratie
04 november 2020, 12:09	2020	Berekend voor natuurgebieden

Totale emissie

	Situatie 1	Situatie 2	Vershil
NOx	3,60 kg/j	222,77 kg/j	219,17 kg/j
NH ₃	1.095,70 kg/j	350,52 kg/j	-745,18 kg/j

Resultaten

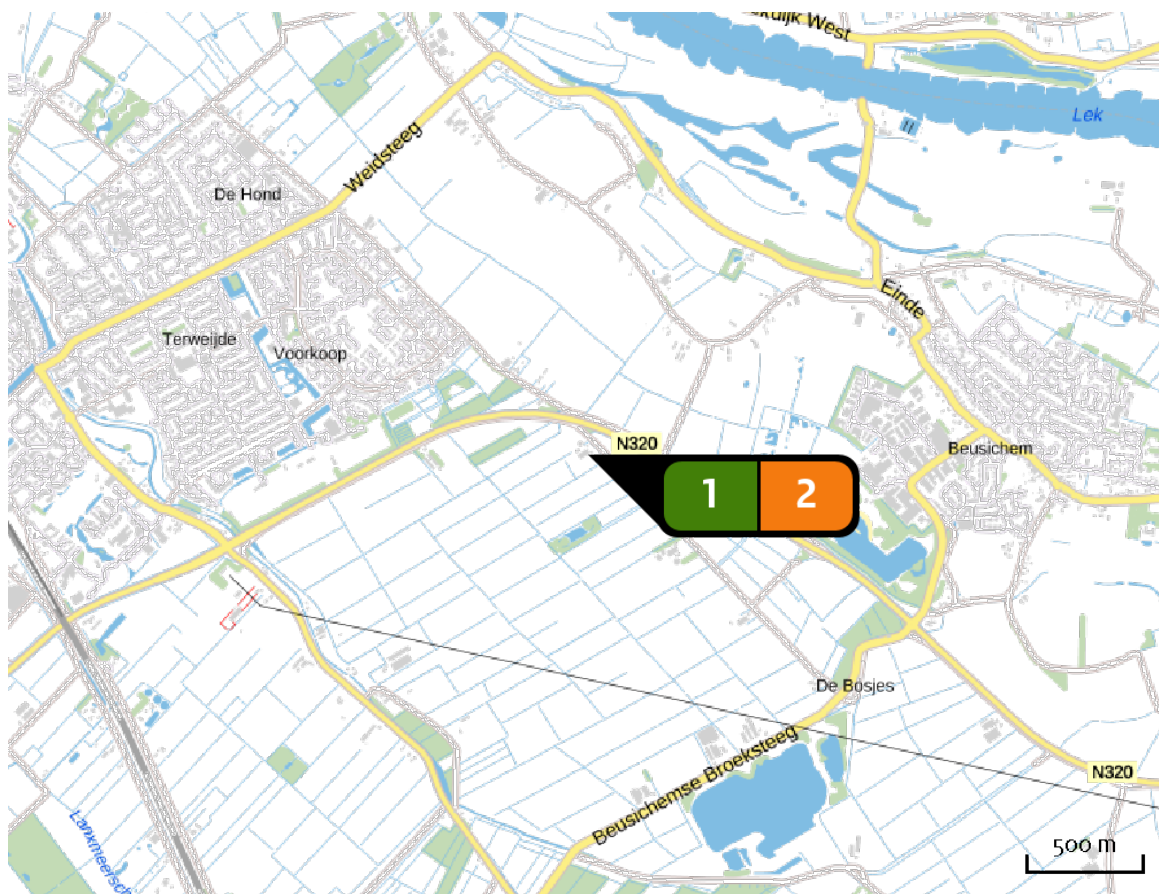
Hectare met
hoogste verschil
(mol/ha/j)

Natuurgebied
Uw berekening heeft geen verschillen opgeleverd boven 0,00 mol/ha/jr.

Toelichting

omschakeling naar schapenhouderij. Berekening AERIUS versie oktober 2020

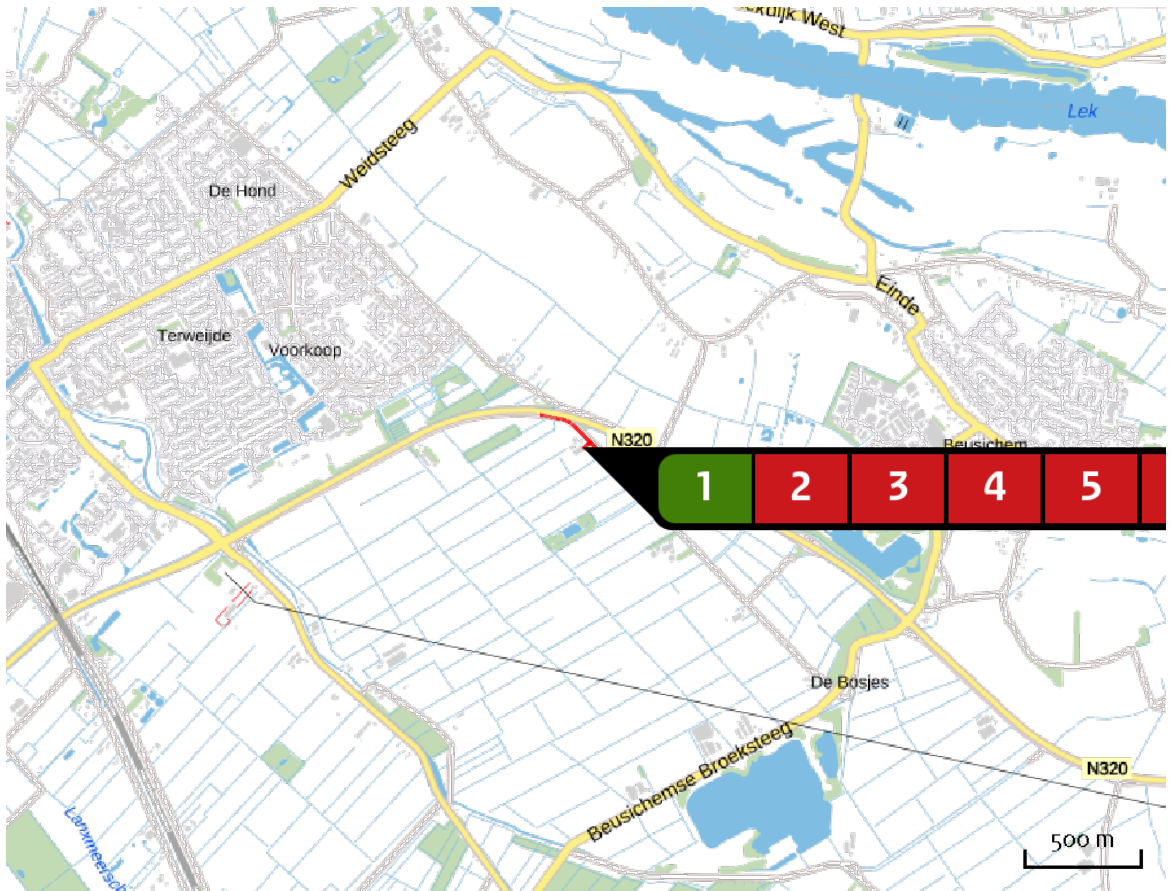
Locatie
Referentie









Emissie
Referentie

Bron Sector		Emissie NH ₃	Emissie NO _x
1	stal E Landbouw Stalemissies	1.095,20 kg/j	-
2	gebruik bedrijfswoning Wonen en Werken Woningen	< 1 kg/j	3,60 kg/j

Locatie
Beogd



Emissie
Beogd

Bron Sector		Emissie NH ₃	Emissie NO _x
1	 stal E Landbouw Stalemissies	350,00 kg/j	-
2	 Gebruik tractoren Mobiele werktuigen Landbouw	-	150,30 kg/j
3	 Gebruik shovel Mobiele werktuigen Bouw en Industrie	-	59,40 kg/j
4	 Laden en lossen vrachtwagens Mobiele werktuigen Bouw en Industrie	-	8,82 kg/j
5	 Transportbewegingen zwaar noordwest Wegverkeer Buitenwegen	< 1 kg/j	< 1 kg/j
6	 Transportbewegingen zwaar zuidoost Wegverkeer Buitenwegen	< 1 kg/j	< 1 kg/j

Bron Sector		Emissie NH ₃	Emissie NO _x	
7		Transportbewegingen licht noordwest Wegverkeer Buitenwegen	< 1 kg/j	< 1 kg/j
8		Transportbewegingen licht zuidoost Wegverkeer Buitenwegen	< 1 kg/j	< 1 kg/j
9		gebruik bedrijfswoning Wonen en Werken Woningen	< 1 kg/j	3,60 kg/j

Resultaten
stikstof
gevoelige
Natura 2000
gebieden
(mol/ha/j)

Natuurgebied	Hectare met hoogste verschil			Verskil op (bijna) overbelaste hexagonalen*
	Situatie 1	Situatie 2	Vershil	
Sallandse Heuvelrug	0,01	0,00	0,00	
Rijntakken	0,01	0,00	0,00	
Oostelijke Vechtplassen	0,01	0,00	0,00	
Naardermeer	0,01	0,00	0,00	
Maasduinen	0,01	0,00	0,00	
Borkeld	0,01	0,00	0,00	
Biesbosch	0,01	0,00	0,00	
De Wieden	0,01	0,00	0,00	
Kempeland-West	0,01	0,00	0,00	
Veluwe	0,01	0,00	0,00	
Loonse en Drunense Duinen & Leemkuilen	0,01	0,00	0,00	
Boetelerveld	0,01	0,00	0,00	
De Bruuk	0,01	0,00	0,00	
Meijndel & Berkheide	0,01	0,00	0,00	
Nieuwkoopse Plassen & De Haeck	0,01	0,00	0,00	
Botshol	0,01	0,00	0,00	
Kennemerland-Zuid	0,01	0,00	0,00	
Langstraat	0,01	0,00	0,00	
Kampina & Oisterwijkse Vennen	0,01	0,00	0,00	
Krammer-Volkerak	0,01	0,00	0,00	

Natuurgebied	Hectare met hoogste verschil			Verskil op (bijna) overbelaste hexagonalen*
	Situatie 1	Situatie 2	Vershil	
Solleveld & Kapittelduinen	0,01	0,00	0,00	
Regte Heide & Riels Laag	0,01	0,00	0,00	
Zeldersche Driessen	0,01	0,00	0,00	
Oeffelter Meent	0,01	0,00	0,00	
Ulvenhoutse Bos	0,01	0,00	0,00	
Landgoederen Brummen	0,01	0,00	0,00	
Sint Jansberg	0,01	0,00	0,00	
Vlijmens Ven, Moerputten & Bossche Broek	0,01	0,00	0,00	
Uiterwaarden Lek	0,01	0,00	- 0,01	
Loevestein, Pompveld & Kornsche Boezem	0,01	0,00	- 0,01	
Lingegebied & Diefdijk-Zuid	0,01	0,00	- 0,01	
Zouweboezem	0,01	0,00	- 0,01	
Binnenveld	0,02	0,01	- 0,01	
Kolland & Overlangbroek	0,09	0,03	- 0,06	

* Als de hoogste depositietoename plaatsvindt op een hexagoon waar géén sprake is van een (naderende) stikstofoverbelasting, dan is de hoogste toename op een hexagoon met wel een (naderende) stikstofoverbelasting in deze kolom weergegeven.

Resultaten
per
habitatype
(mol/ha/j)

voor de 10
stikstofgevoelige
Natura 2000-
gebieden met het
hoogste resultaat

Sallandse Heuvelrug

Habitatype	Hectare met hoogste verschil			Verskil op (bijna) overbelaste hexagonalen*
	Situatie 1	Situatie 2	Verskil	
H4030 Droge heiden	0,01	0,00	0,00	
H4010A Vochtige heiden (hogere zandgronden)	0,01	0,00	0,00	
H9999:42 Habitatype onbekend/onzeker KDW op basis meest kritische relevante type (H3160;H6230).	0,01	0,00	0,00	
H6230 Heischrale graslanden	0,01	0,00	0,00	
H5130 Jeneverbesstruwelen	0,01	0,00	0,00	

Rijntakken

Habitatype	Hectare met hoogste verschil			Verschil op (bijna) overbelaste hexagonen*
	Situatie 1	Situatie 2	Verschil	
Lg11 Kamgrasweide & Bloemrijk weidevogelgrasland van het rivieren- en zeeleigebied	0,01	0,00	0,00	
Lg02 Geïsoleerde meander en petgat	0,01	0,00	0,00	
Lg08 Nat, matig voedselrijk grasland	0,01	0,00	0,00	
ZGLg11 Kamgrasweide & Bloemrijk weidevogelgrasland van het rivieren- en zeeleigebied	0,01	0,00	0,00	
ZGLg07 Dotterbloemgrasland van veen en klei	0,01	0,00	0,00	
H3150 Meren met krabbenscheer en fonteinkruiden, buiten afgesloten zeearmen	0,01	0,00	0,00	
ZGLg08 Nat, matig voedselrijk grasland	0,01	0,00	0,00	
H6510A Glanshaver- en vossenstaarthooilanden (glanshaver)	0,01	0,00	0,00	
H6120 Stroomdalgraslanden	0,01	0,00	0,00	
ZGLg02 Geïsoleerde meander en petgat	0,01	0,00	0,00	
Hg1EoB Vochtige alluviale bossen (essen- iepenbossen)	0,01	0,00	0,00	
Lg07 Dotterbloemgrasland van veen en klei	0,01	0,00	0,00	
H6510B Glanshaver- en vossenstaarthooilanden (grote vossenstaart)	0,01	0,00	0,00	
Hg1Fo Droge hardhoutooibossen	0,01	0,00	0,00	
H9999:38 Habitatype onbekend/onzeker KDW op basis meest kritische relevante type (H6120).	0,01	0,00	0,00	

Rijntakken

Habitatype	Hectare met hoogste verschil			Verskil op (bijna) overbelaste hexagonalen*
	Situatie 1	Situatie 2	Verskil	
ZGH3150 Meren met krabbenscheer en fonteinkruiden, buiten afgesloten zeearmen	0,01	0,00	0,00	
H6430C Ruigten en zomen (droge bosranden)	0,01	0,00	0,00	
ZGH91Fo Droge hardhoutooibossen	0,01	0,00	0,00	-

Oostelijke Vechtplassen

Habitatype	Hectare met hoogste verschil			Verskil op (bijna) overbelaste hexagonalen*
	Situatie 1	Situatie 2	Vershil	
ZGH3150 Meren met krabbenscheer en fonteinkruiden, buiten afgesloten zeearmen	0,01	0,00	0,00	
ZGH3140 Kranswierwateren	0,01	0,00	0,00	
H3140 Kranswierwateren	0,01	0,00	0,00	
H3150 Meren met krabbenscheer en fonteinkruiden, buiten afgesloten zeearmen	0,01	0,00	0,00	
H91Do Hoogveenbossen	0,01	0,00	0,00	
H7210 Galigaanmoerassen	0,01	0,00	0,00	
H6410 Blauwgraslanden	0,01	0,00	0,00	
H7140A Overgangs- en trilvenen (trilvenen)	0,01	0,00	0,00	
H7140B Overgangs- en trilvenen (veenmosrietlanden)	0,01	0,00	0,00	
ZGH91Do Hoogveenbossen	0,01	0,00	0,00	-0,01
H9999:95 Habitatype onbekend/onzeker KDW op basis meest kritische relevante type (H7140B).	0,01	0,00	- 0,01	
H4010B Vochtige heiden (laagveengebied)	0,01	0,00	- 0,01	
ZGH7140B Overgangs- en trilvenen (veenmosrietlanden)	0,01	0,00	- 0,01	

Naardermeer

Habitatype	Hectare met hoogste verschil			Verskil op (bijna) overbelaste hexagonalen*
	Situatie 1	Situatie 2	Verskil	
H3140lv Kranswierwateren, in laagveengebieden	0,01	0,00	0,00	
Lg05 Grote-zeggenmoeras	0,01	0,00	0,00	
H3150baz Meren met krabbenscheer en fonteinkruiden, buiten afgesloten zeearmen	0,01	0,00	0,00	
H7140B Overgangs- en trilvenen (veenmosrietlanden)	0,01	0,00	0,00	
H91Do Hoogveenbossen	0,01	0,00	0,00	
H6410 Blauwgraslanden	0,01	0,00	0,00	
H4010B Vochtige heiden (laagveengebied)	0,01	0,00	0,00	
H9999:94 Habitatype onbekend/onzeker KDW op basis meest kritische relevante type (H7140B).	0,01	0,00	0,00	
ZGH7140B Overgangs- en trilvenen (veenmosrietlanden)	0,01	0,00	0,00	
H7140A Overgangs- en trilvenen (trilvenen)	0,01	0,00	- 0,01	
ZGH3150baz Meren met krabbenscheer en fonteinkruiden, buiten afgesloten zeearmen	0,01	0,00	- 0,01	

Maasduinen

Habitatype	Hectare met hoogste verschil			Verskil op (bijna) overbelaste hexagonen*
	Situatie 1	Situatie 2	Vershil	
Lg13 Bos van arme zandgronden	0,01	0,00	0,00	
Lg14 Eiken- en beukenbos van lemige zandgronden	0,01	0,00	0,00	
H4030 Droge heiden	0,01	0,00	0,00	
H2330 Zandverstuivingen	0,01	0,00	0,00	
H2310 Stuifzandheiden met struikhei	0,01	0,00	0,00	
H3130 Zwakgebufferde vennen	0,01	0,00	0,00	
H4010A Vochtige heiden (hogere zandgronden)	0,01	0,00	0,00	
Lg10 Kamgrasweide & Bloemrijk weidevogelgrasland van het zand- en veengebied	0,01	0,00	0,00	
Lgo4 Zuur ven	0,01	0,00	0,00	

Borkeld

Habitatype	Hectare met hoogste verschil			Verskil op (bijna) overbelaste hexagonen*
	Situatie 1	Situatie 2	Vershil	
H5130 Jeneverbesstruwelen	0,01	0,00	0,00	
H2310 Stuifzandheiden met struikhei	0,01	0,00	0,00	

Biesbosch

Habitatype	Hectare met hoogste verschil			Verskil op (bijna) overbelaste hexagonalen*
	Situatie 1	Situatie 2	Vershil	
Lg11 Kamgrasweide & Bloemrijk weidevogelgrasland van het rivieren- en zeeleigebied	0,01	0,00	0,00	
H6510B Glanshaver- en vossenstaarthooilanden (grote vossenstaart)	0,01	0,00	0,00	
Lg08 Nat, matig voedselrijk grasland	0,01	0,00	0,00	
H6510A Glanshaver- en vossenstaarthooilanden (glanshaver)	0,01	0,00	0,00	
H6120 Stroomdalgraslanden	0,01	0,00	0,00	-
Hg1EoB Vochtige alluviale bossen (essen- iepenbossen)	0,01	0,00	0,00	-0,01

De Wieden

Habitatype	Hectare met hoogste verschil			Verskil op (bijna) overbelaste hexagonalen*
	Situatie 1	Situatie 2	Verskil	
Lg02 Geïsoleerde meander en petgat	0,01	0,00	0,00	
ZGH3150baz Meren met krabbenscheer en fonteinkruiden, buiten afgesloten zeearmen	0,01	0,00	0,00	
Lg05 Grote-zeggenmoeras	0,01	0,00	0,00	
H7140B Overgangs- en trilvenen (veenmosrietlanden)	0,01	0,00	0,00	
H3150baz Meren met krabbenscheer en fonteinkruiden, buiten afgesloten zeearmen	0,01	0,00	0,00	
Hg1Do Hoogveenbossen	0,01	0,00	0,00	
ZGHg1Do Hoogveenbossen	0,01	0,00	0,00	
H999:35 Habitatype onbekend/onzeker KDW op basis meest kritische relevante type (H7140B).	0,01	0,00	0,00	
ZGH7140B Overgangs- en trilvenen (veenmosrietlanden)	0,01	0,00	0,00	

Kempenland-West

Habitatype	Hectare met hoogste verschil			Verskil op (bijna) overbelaste hexagonalen*
	Situatie 1	Situatie 2	Vershil	
H91EoC Vochtige alluviale bossen (beekbegeleidende bossen)	0,01	0,00	0,00	
Lg03 Zwakgebufferde sloot	0,01	0,00	0,00	
H4010A Vochtige heiden (hogere zandgronden)	0,01	0,00	0,00	
H4030 Droge heiden	0,01	0,00	0,00	
H7150 Pioniervegetaties met snavelbiezen	0,01	0,00	0,00	
H3130 Zwakgebufferde vennen	0,01	0,00	0,00	
H2310 Stuifzandheiden met struikhei	0,01	0,00	0,00	
H3160 Zure vennen	0,01	0,00	0,00	
L3130 Zwakgebufferde vennen	0,01	0,00	0,00	

Veluwe

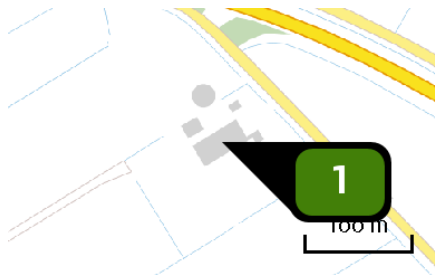
Habitatype	Hectare met hoogste verschil			Verschil op (bijna) overbelaste hexagonalen*
	Situatie 1	Situatie 2	Verschil	
H4030 Droge heiden	0,01	0,00	0,00	
L4030 Droge heiden	0,01	0,00	0,00	
H6230 Heischrale graslanden	0,01	0,00	0,00	
H2330 Zandverstuivingen	0,01	0,00	0,00	
Lg09 Droog struisgrasland	0,01	0,00	0,00	
ZGL4030 Droge heiden	0,01	0,00	0,00	
H2320 Binnenlandse kraaiheibegroeiingen	0,01	0,00	0,00	
Lg14 Eiken- en beukenbos van lemige zandgronden	0,01	0,00	0,00	
ZGLg13 Bos van arme zandgronden	0,01	0,00	0,00	
H2310 Stuifzandheiden met struikhei	0,01	0,00	0,00	
ZGLg14 Eiken- en beukenbos van lemige zandgronden	0,01	0,00	0,00	
ZGLg01 Permanente bron & Langzaam stromende bovenloop	0,01	0,00	0,00	
Lg01 Permanente bron & Langzaam stromende bovenloop	0,01	0,00	0,00	
ZGH4030 Droge heiden	0,01	0,00	0,00	
H7150 Pioniervegetaties met snavelbiezen	0,01	0,00	0,00	
H3130 Zwakgebufferde vennen	0,01	0,00	0,00	
H9120 Beuken-eikenbossen met hulst	0,01	0,00	0,00	
H7140A Overgangs- en trilvenen (trilvenen)	0,01	0,00	0,00	

Veluwe

Habitattype	Hectare met hoogste verschil			Verschil op (bijna) overbelaste hexagonalen*
	Situatie 1	Situatie 2	Verschil	
Lg13 Bos van arme zandgronden	0,01	0,00	0,00	
H5130 Jeneverbesstruwelen	0,01	0,00	0,00	
Hg190 Oude eikenbossen	0,01	0,00	0,00	
H4010A Vochtige heiden (hogere zandgronden)	0,01	0,00	0,00	
Hg1EoC Vochtige alluviale bossen (beekbegeleidende bossen)	0,01	0,00	0,00	-0,01
H3160 Zure vennen	0,01	0,00	0,00	
ZGHg190 Oude eikenbossen	0,01	0,00	- 0,01	
ZGLg09 Droog struisgrasland	0,01	0,00	- 0,01	
ZGHg120 Beuken-eikenbossen met hulst	0,01	0,00	- 0,01	
ZGH6230 Heischrale graslanden	0,01	0,00	- 0,01	
H7110B Actieve hoogvenen (heideveentjes)	0,01	0,00	- 0,01	
ZGH5130 Jeneverbesstruwelen	0,01	0,00	- 0,01	
ZGH2310 Stuifzandheiden met struikhei	0,01	0,00	- 0,01	
ZGH2330 Zandverstuivingen	0,01	0,00	- 0,01	
H6410 Blauwgraslanden	0,01	0,00	- 0,01	
ZGH4010A Vochtige heiden (hogere zandgronden)	0,02	0,01	- 0,01	
ZGH3130 Zwakgebufferde vennen	0,02	0,01	- 0,01	

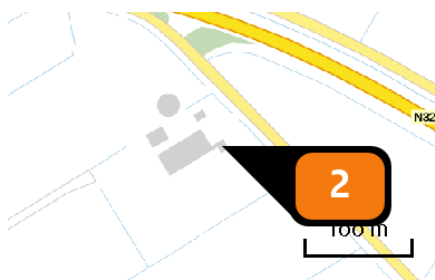
* Als de hoogste depositietoename plaatsvindt op een hexagoon waar géén sprake is van een (naderende) stikstofoverbelasting, dan is de hoogste toename op een hexagoon met wel een (naderende) stikstofoverbelasting in deze kolom weergegeven.

Emissie
(per bron)
Referentie



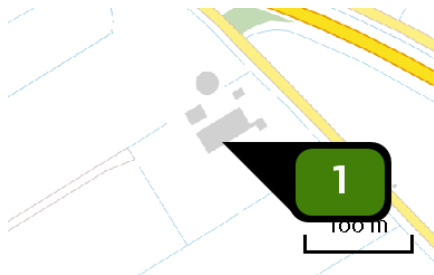
Naam **stal E**
 Locatie (X,Y) **146497, 440075**
 Uitstoothoogte **9,0 m**
 Warmteinhoud **0,000 MW**
 NH₃ **1.095,20 kg/j**

Dier	RAV code	Omschrijving	Aantal dieren	Stof	Emissiefactor (kg/dier/j)	Emissie
	A 1.100	overige huisvestingssystemen (Rundvee; melk- en kalfkoeien ouder dan 2 jaar) (Overig)	68	NH ₃	13,000	884,00 kg/j
	A 3.100	overige huisvestingssystemen (Rundvee; vrouwelijk jongvee tot 2 jaar) (Overig)	48	NH ₃	4,400	211,20 kg/j



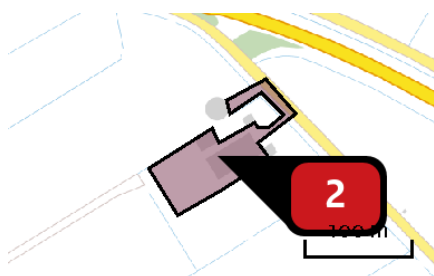
Naam **gebruik bedrijfswoning**
 Locatie (X,Y) **146530, 440080**
 Uitstoothoogte **1,0 m**
 Warmteinhoud **0,000 MW**
 Temporele variatie **Continue emissie**
 NO_x **3,60 kg/j**
 NH₃ **< 1 kg/j**

Emissie
(per bron)
Beogd



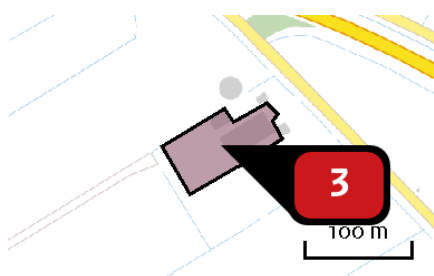
Naam **stal E**
 Locatie (X,Y) **146494, 440063**
 Uitstoothoogte **9,0 m**
 Warmteinhoud **0,000 MW**
 NH3 **350,00 kg/j**

Dier	RAV code	Omschrijving	Aantal dieren	Stof	Emissiefactor (kg/dier/j)	Emissie
	B 1.100	overige huisvestingsystemen (Schapen; schapen ouder dan 1 jaar, inclusief lammeren tot 45 kg) (Overig)	500	NH3	0,700	350,00 kg/j



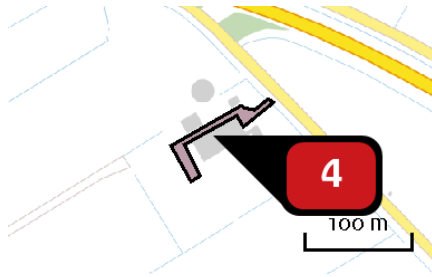
Naam **Gebruik tractoren**
 Locatie (X,Y) **146480, 440074**
 NOx **150,30 kg/j**

Voertuig	Omschrijving	Uitstoot hoogte (m)	Spreiding (m)	Warmte inhoud (MW)	Stof	Emissie
AFW	Tractor 58 kW	3,5	3,5	0,0	NOx	43,74 kg/j
AFW	Tractor 72 kW	3,5	3,5	0,0	NOx	45,36 kg/j
AFW	Tractor 100 kW	3,5	3,5	0,0	NOx	61,20 kg/j



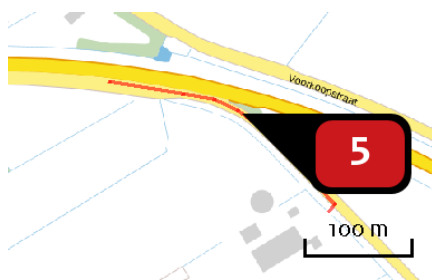
Naam **Gebruik shovel**
 Locatie (X,Y) **146471, 440064**
 NOx **59,40 kg/j**

Voertuig	Omschrijving	Uitstoot hoogte (m)	Spreiding (m)	Warmte inhoud (MW)	Stof	Emissie
AFW	Shovel 110 kW	4,0	4,0	0,0	NOx	59,40 kg/j



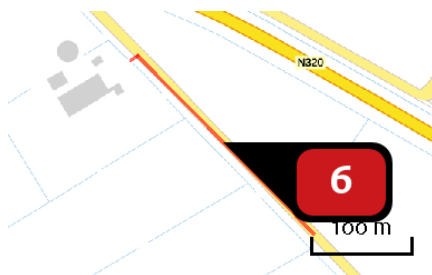
Naam **Laden en lossen vrachtwagens**
 Locatie (X,Y) **146489, 440077**
 NOx **8,82 kg/j**

Voertuig	Omschrijving	Uitstoot hoogte (m)	Spreiding (m)	Warmte inhoud (MW)	Stof	Emissie
AFW	Laden en lossen vrachtwagens en tractoren	4,0	4,0	0,0	NOx	8,82 kg/j



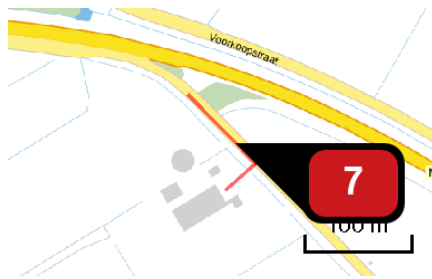
Naam **Transportbewegingen zwaar noordwest**
 Locatie (X,Y) **146461, 440200**
 NOx **< 1 kg/j**
 NH3 **< 1 kg/j**

Soort	Voertuig	Aantal voertuigen	Stof	Emissie
Standaard	Zwaar vrachtverkeer	308,0 / jaar	NOx NH3	< 1 kg/j < 1 kg/j



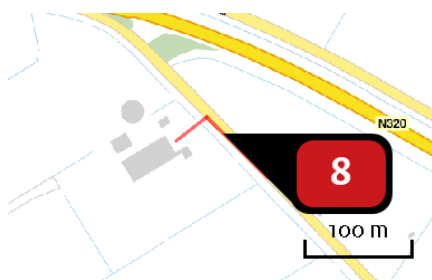
Naam **Transportbewegingen zwaar zuidoost**
 Locatie (X,Y) **146635, 440026**
 NOx **< 1 kg/j**
 NH3 **< 1 kg/j**

Soort	Voertuig	Aantal voertuigen	Stof	Emissie
Standaard	Zwaar vrachtverkeer	308,0 / jaar	NOx NH3	< 1 kg/j < 1 kg/j



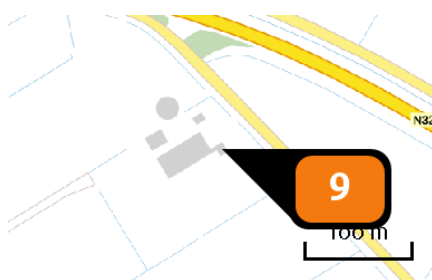
Naam **Transportbewegingen licht noordwest**
 Locatie (X,Y) **146529, 440135**
 NOx **< 1 kg/j**
 NH3 **< 1 kg/j**

Soort	Voertuig	Aantal voertuigen	Stof	Emissie
Standaard	Licht verkeer	730,0 / jaar	NOx NH3	< 1 kg/j < 1 kg/j



Naam **Transportbewegingen licht zuidoost**
 Locatie (X,Y) **146565, 440098**
 NOx **< 1 kg/j**
 NH3 **< 1 kg/j**

Soort	Voertuig	Aantal voertuigen	Stof	Emissie
Standaard	Licht verkeer	730,0 / jaar	NOx NH3	< 1 kg/j < 1 kg/j



Naam **gebruik bedrijfswoning**
 Locatie (X,Y) **146530, 440080**
 Uitstoothoogte **1,0 m**
 Warmteinhoud **0,000 MW**
 Temporele variatie **Continue emissie**
 NOx **3,60 kg/j**
 NH3 **< 1 kg/j**

Disclaimer

Hoewel verstrekte gegevens kunnen dienen ter onderbouwing van een vergunningaanvraag, kunnen er geen rechten aan worden ontleend. De eigenaar van AERIUS aanvaardt geen aansprakelijkheid voor de inhoud van de door de gebruiker aangeboden informatie. Bovenstaande gegevens zijn enkel bruikbaar tot er een nieuwe versie van AERIUS beschikbaar is. AERIUS is een geregistreerd handelsmerk in Europa. Alle rechten die niet expliciet worden verleend, zijn voorbehouden.

Rekenbasis

Deze berekening is tot stand gekomen op basis van:

AERIUS versie [2020_20201103_bed432f8ee](#)

Database versie [2020_20201013_1649cba239](#)

Voor meer informatie over de gebruikte methodiek en data zie:

<https://www.aerius.nl/nl/factsheets/release/aerius-calculator-2020>