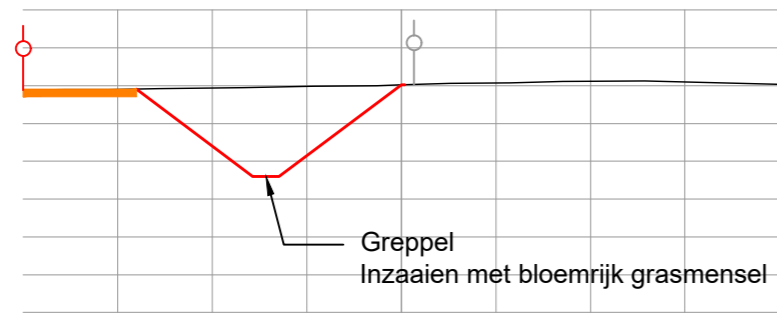


Sloot

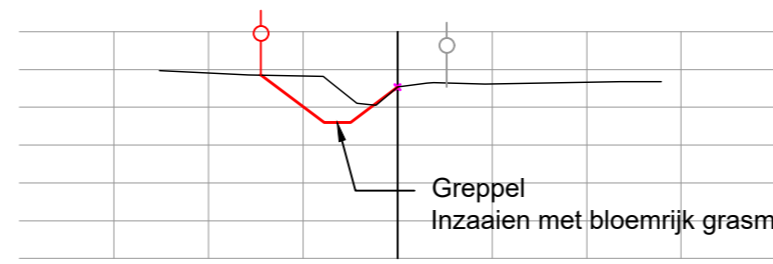
DWP-G1
Schaal 1:500



28.000m t.o.v. NAP

Hoogte	33.880	33.892	33.899	33.917	33.953	33.988	34.071	34.060	34.069	34.112	34.121	34.066	34.042
Nieuwe hoogte			33.909		31.600		34.084						

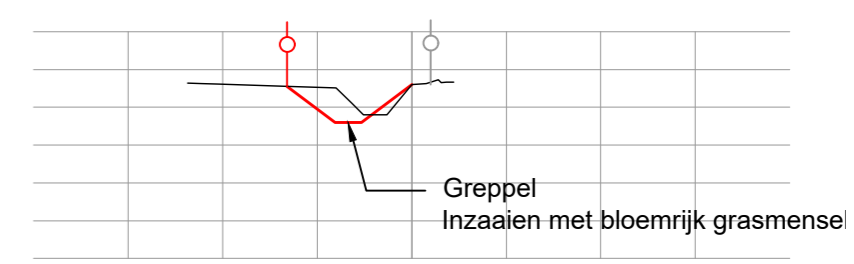
DWP-G4
Schaal 1:500



28.000m t.o.v. NAP

Hoogte		32.965	32.859	32.105	32.535	32.616			32.675	32.680
Nieuwe hoogte			32.859	31.600	32.535					

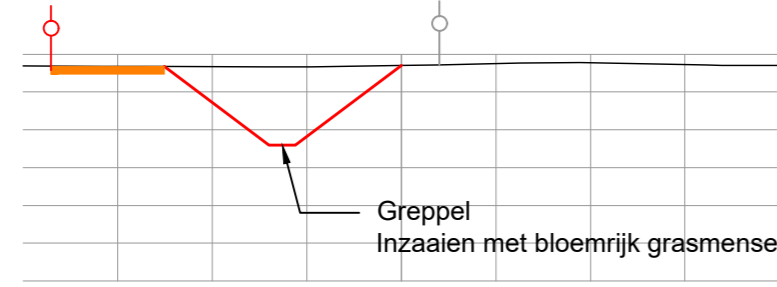
DWP-G7
Schaal 1:500



28.000m t.o.v. NAP

Hoogte		32.642	32.614	32.550	31.807	32.598	32.672
Nieuwe hoogte				32.553	31.600	32.598	

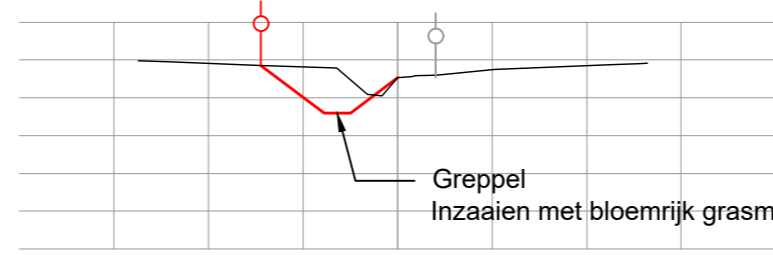
DWP-G2
Schaal 1:500



28.000m t.o.v. NAP

Hoogte	33.688	33.683	33.678	33.671	33.670	33.702	33.769	33.784	33.714	33.702
Nieuwe hoogte			33.678		31.600	33.702				

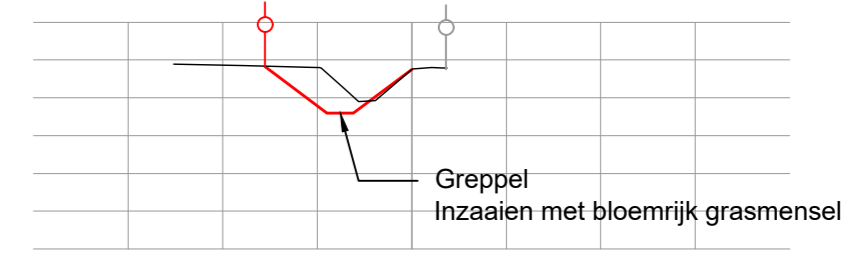
DWP-G5
Schaal 1:500



28.000m t.o.v. NAP

Hoogte		32.984	32.954	32.853	32.698	32.531	32.600	32.756	32.879	32.911
Nieuwe hoogte				32.856	31.600	32.531				

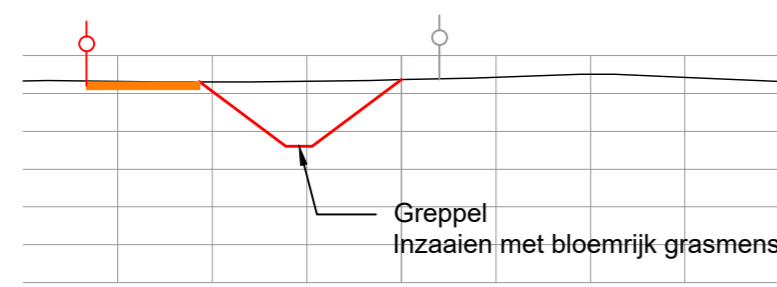
DWP-G8
Schaal 1:500



28.000m t.o.v. NAP

Hoogte		32.890	32.846	32.796	31.904	32.755	32.789
Nieuwe hoogte			32.832		31.600	32.755	

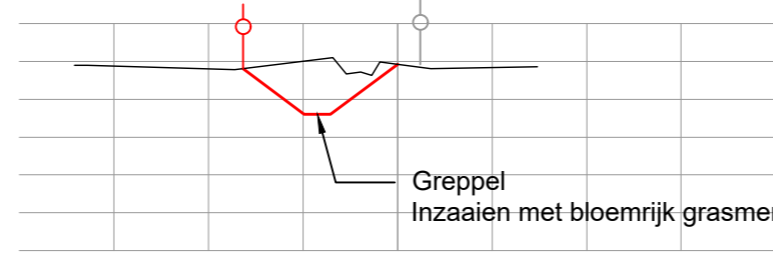
DWP-G3
Schaal 1:500



28.000m t.o.v. NAP

Hoogte	33.333	33.337	33.303	33.309	33.333	33.368	33.412	33.510	33.423	33.364	33.320
Nieuwe hoogte			33.309		31.600	33.368					

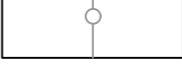
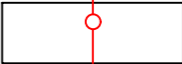

DWP-G6
Schaal 1:500



28.000m t.o.v. NAP

Hoogte		32.888	32.790	32.670	32.927	32.863
Nieuwe hoogte			32.816	31.600	32.927	

Legenda

-  Bestaande kadastrale grens
-  Nieuwe kadastrale grens
-  Onderhoudspad

1.0	Eerste uitgave	F. Moors	M. Vrancken	M. Vrancken	20-05-2020
revisie	omschrijving	getekend	gecontroleerd	akkoord	datum
opdrachtgever Gemeente Weert					
project Wateroverlast Rembrandtlaan Weert					
omschrijving Dwarsprofielen Sloot					
documentstatus Concept			documentversie 1.0		
formaat: A1 schaal: 1:200 fase: Bestek bladnr.: 2 van: 2					
projectnummer / tekeningnummer BG4162-100-100_502					

File: D:\GeoInfo\BGM\Wateroverlast Rembrandtlaan Weert\BGM\Teren\G4162_100_100_502_01.dwg
 2020-05-20 10:00:00
 D:\GeoInfo\BGM\Wateroverlast Rembrandtlaan Weert\BGM\Teren\G4162_100_100_502_01.dwg