

Dit document bevat rekenresultaten van AERIUS Calculator. Het betreft de hoogst berekende stikstofbijdragen per stikstofgevoelig Natura 2000-gebied, op basis van rekenpunten die overlappen met habitattypen en/of leefgebieden die aangewezen zijn in het kader van de Wet natuurbescherming, gekoppeld aan een aangewezen soort, of nog onbekend maar mogelijk wel relevant.

De berekening op basis van stikstofemissies gaat uit van de componenten ammoniak (NH₃) en/of stikstofoxide (NO_x).

Wilt u verder rekenen of gegevens wijzigen? Importeer de pdf dan in Calculator. Voor meer toelichting verwijzen wij u naar de website www.aerius.nl.

Berekening Referentiesituatie en Aanvraag

- ▶ Kenmerken
- ▶ Samenvatting emissies
- ▶ Depositieresultaten
- ▶ Gedetailleerde emissiegegevens

Verdere toelichting over deze PDF kunt u vinden in een bijbehorende leeswijzer. Deze leeswijzer en overige documentatie is te raadplegen via:
<https://www.aerius.nl/handleidingen-en-leeswijzers>.

AERIUS CALCULATOR

Contact

Rechtspersoon	Inrichtingslocatie
Maatschap Hulshof	Nieuwendijk 4, 7137 NG Lievelede

Activiteit

Omschrijving	AERIUS kenmerk	
Verschilberekening	S2GKxaeKAavj	
Datum berekening	Rekenjaar	Rekenconfiguratie
22 oktober 2020, 09:57	2020	Berekend voor natuurgebieden

Totale emissie

	Situatie 1	Situatie 2	Verschil
NOx	4,72 kg/j	4,72 kg/j	-
NH ₃	1.407,70 kg/j	1.123,30 kg/j	-284,40 kg/j

Resultaten

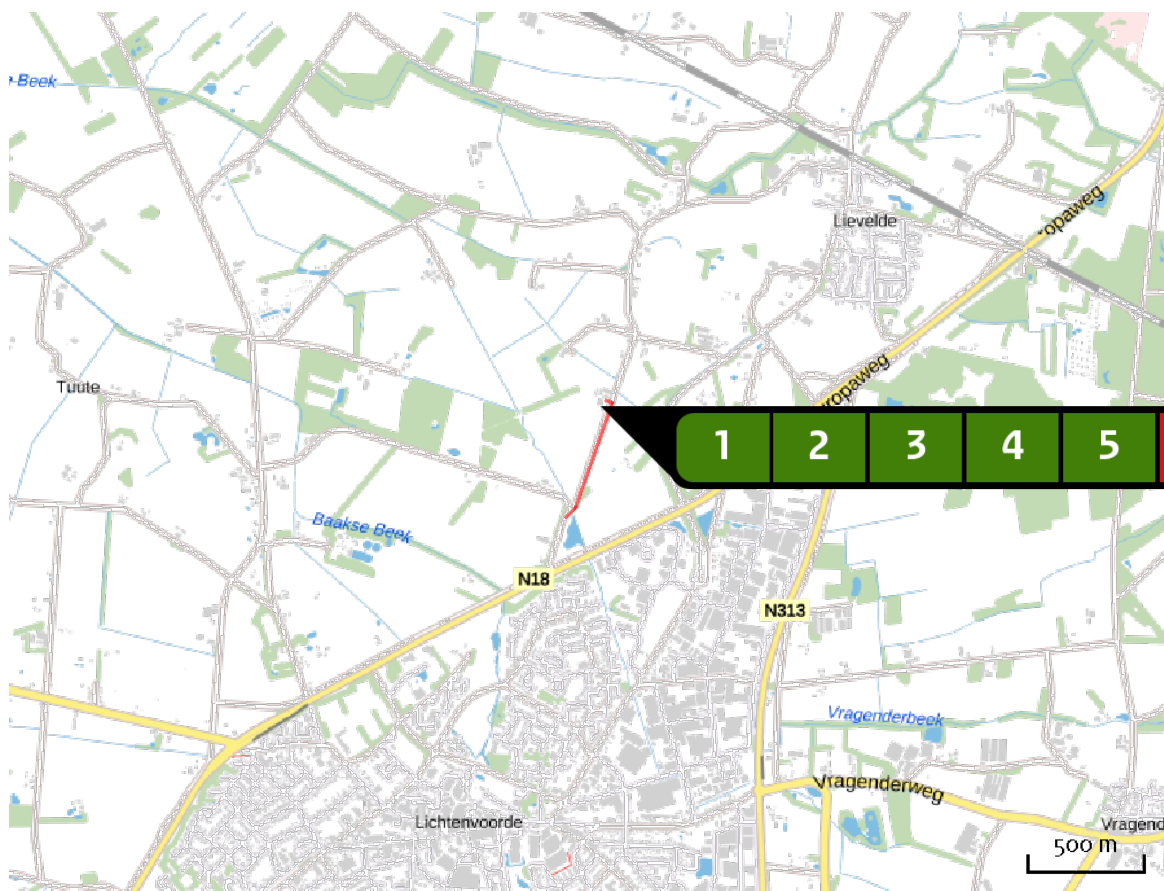
Hectare met
hoogste verschil
(mol/ha/j)

Natuurgebied
Uw berekening heeft geen verschillen opgeleverd boven 0,00 mol/ha/jr.

Toelichting

verschilberekening
1. referentie
2. aanvraag

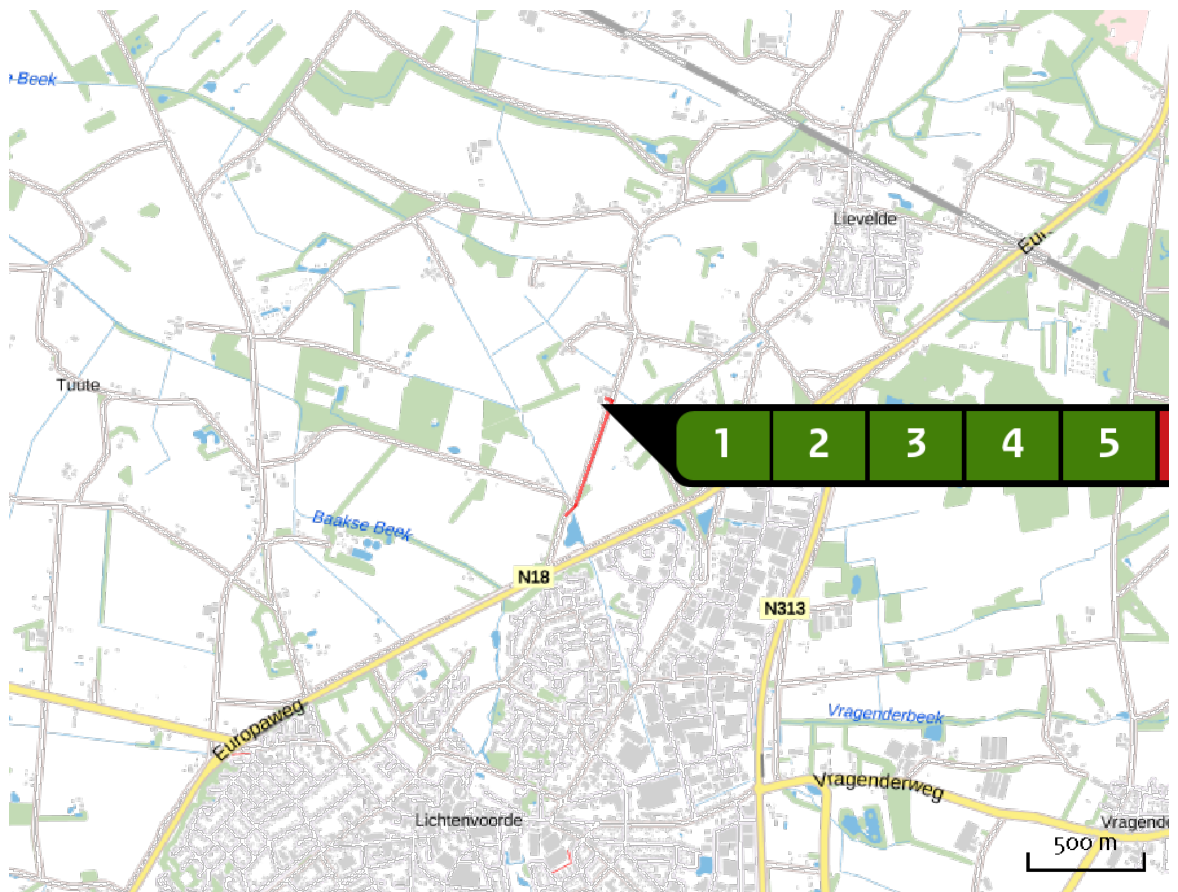
Locatie
Referentiesituatie



Emissie
Referentiesituatie



Bron Sector		Emissie NH ₃	Emissie NO _x
1	stal B Landbouw Stalemissies	168,00 kg/j	-
2	stal E Landbouw Stalemissies	162,40 kg/j	-
3	stal F Landbouw Stalemissies	501,20 kg/j	-
4	stal G Landbouw Stalemissies	288,00 kg/j	-
5	stal H Landbouw Stalemissies	288,00 kg/j	-
6	verkeersbewegingen Wegverkeer Buitenwegen	< 1 kg/j	4,72 kg/j

Locatie
Aanvraag



Emissie
Aanvraag

Bron Sector		Emissie NH ₃	Emissie NO _x
1	stal B Landbouw Stalemissies	182,00 kg/j	-
2	stal E Landbouw Stalemissies	180,00 kg/j	-
3	stal F Landbouw Stalemissies	364,00 kg/j	-
4	stal G Landbouw Stalemissies	195,50 kg/j	-
5	stal H Landbouw Stalemissies	195,50 kg/j	-
6	verkeersbewegingen Wegverkeer Buitenwegen	< 1 kg/j	4,72 kg/j

Bron Sector	Emissie NH ₃	Emissie NO _x
  stal J Landbouw Stalemissies	6,20 kg/j	-

Resultaten
stikstof
gevoelige
Natura 2000
gebieden
(mol/ha/j)

Natuurgebied	Hectare met hoogste verschil			Verskil op (bijna) overbelaste hexagonalen*
	Situatie 1	Situatie 2	Vershil	
Rijntakken	0,01	0,00	0,00	
Vecht- en Beneden-Reggegebied	0,01	0,00	0,00	
Veluwe	0,01	0,00	0,00	
Sint Jansberg	0,01	0,00	0,00	
Maasduinen	0,01	0,00	0,00	
Bargerveen	0,01	0,00	0,00	
De Bruuk	0,01	0,00	0,00	
Boschhuizerbergen	0,01	0,00	0,00	
Zeldersche Driessen	0,01	0,00	0,00	
Landgoederen Brummen	0,01	0,00	0,00	
Boetelerveld	0,01	0,00	0,00	
Engbertsdijksvenen	0,01	0,01	0,00	
Sallandse Heuvelrug	0,01	0,01	0,00	
Wierdense Veld	0,01	0,01	0,00	
Springendal & Dal van de Mosbeek	0,01	0,01	0,00	
Bergvennen & Brecklenkampse Veld	0,01	0,01	0,00	
Dinkelland	0,01	0,01	0,00	
Achter de Voort, Agelerbroek & Voltherbroek	0,01	0,01	0,00	
Borkeld	0,01	0,01	0,00	
Lemselermaten	0,01	0,01	0,00	

Natuurgebied	Hectare met hoogste verschil			Verskil op (bijna) overbelaste hexagonen*
	Situatie 1	Situatie 2	Vershil	
Landgoederen Oldenzaal	0,02	0,01	0,00	
Aamsveen	0,02	0,02	0,00	
Lonnekermeer	0,02	0,02	0,00	
Stelkampsveld	0,04	0,03	- 0,01	
Witte Veen	0,04	0,03	- 0,01	
Wooldse Veen	0,04	0,03	- 0,01	
Buurserzand & Haaksbergerveen	0,04	0,03	- 0,01	
Willinks Weust	0,05	0,04	- 0,01	
Bekendelle	0,07	0,06	- 0,01	
Korenburgeterveen	0,14	0,11	- 0,03	

* Als de hoogste depositietoename plaatsvindt op een hexagoon waar géén sprake is van een (naderende) stikstofoverbelasting, dan is de hoogste toename op een hexagoon met wel een (naderende) stikstofoverbelasting in deze kolom weergegeven.

Resultaten
per
habitatype
(mol/ha/j)

voor de 10
stikstofgevoelige
Natura 2000-
gebieden met het
hoogste resultaat

Rijntakken

Habitatype	Hectare met hoogste verschil			Verschil op (bijna) overbelaste hexagonalen*
	Situatie 1	Situatie 2	Verschil	
ZGLg11 Kamgrasweide & Bloemrijk weidevogelgrasland van het rivieren- en zeekleigebied	0,01	0,00	0,00	
H6510A Glanshaver- en vossenstaarthooilanden (glanshaver)	0,01	0,00	0,00	
Lgo8 Nat, matig voedselrijk grasland	0,01	0,00	0,00	
Lg11 Kamgrasweide & Bloemrijk weidevogelgrasland van het rivieren- en zeekleigebied	0,01	0,00	0,00	
ZGLgo8 Nat, matig voedselrijk grasland	0,01	0,00	0,00	
Lgo7 Dotterbloemgrasland van veen en klei	0,01	0,00	0,00	
H6120 Stroomdalgraslanden	0,01	0,00	0,00	
ZGLgo2 Geïsoleerde meander en petgat	0,01	0,00	0,00	
Lgo2 Geïsoleerde meander en petgat	0,01	0,00	0,00	
H3150 Meren met krabbenscheer en fonteinkruiden, buiten afgesloten zeearmen	0,01	0,00	0,00	
ZGLgo7 Dotterbloemgrasland van veen en klei	0,01	0,00	0,00	
H91EoB Vochtige alluviale bossen (essen- iepenbossen)	0,01	0,00	0,00	
H91Fo Droge hardhoutoibossen	0,01	0,00	0,00	
H6430C Ruigten en zomen (droge bosranden)	0,01	0,00	0,00	
H6510B Glanshaver- en vossenstaarthooilanden (grote vossenstaart)	0,01	0,00	0,00	

Rijntakken

Habitatype	Hectare met hoogste verschil			Verskil op (bijna) overbelaste hexagonen*
	Situatie 1	Situatie 2	Vershil	
ZGH3150 Meren met krabbenscheer en fonteinkruiden, buiten afgesloten zeearmen	0,01	0,00	0,00	
H9999:38 Habitatype onbekend/onzeker KDW op basis meest kritische relevante type (H6120).	0,01	0,01	0,00	
ZGH91Fo Droge hardhoutoibossen	0,01	0,01	0,00	-

Vecht- en Beneden-Reggegebied

Habitatype	Hectare met hoogste verschil			Verskil op (bijna) overbelaste hexagonalen*
	Situatie 1	Situatie 2	Verskil	
H4030 Droge heiden	0,01	0,00	0,00	
H7120ah Herstellende hoogvenen, actief hoogveen	0,01	0,00	0,00	
H6120 Stroomdalgraslanden	0,01	0,00	0,00	
H2330 Zandverstuivingen	0,01	0,00	0,00	
H2310 Stuifzandheiden met struikhei	0,01	0,00	0,00	
H5130 Jeneverbesstruwelen	0,01	0,00	0,00	
H4010A Vochtige heiden (hogere zandgronden)	0,01	0,00	0,00	
H6230vka Heischrale graslanden, vochtig kalkarm	0,01	0,00	0,00	
H91EoC Vochtige alluviale bossen (beekbegeleidende bossen)	0,01	0,00	0,00	
Lg02 Geïsoleerde meander en petgat	0,01	0,00	0,00	
ZGH91EoC Vochtige alluviale bossen (beekbegeleidende bossen)	0,01	0,00	0,00	-
H9120 Beuken-eikenbossen met hulst	0,01	0,00	0,00	
H7150 Pioniervegetaties met snavelbiezen	0,01	0,00	0,00	
H3160 Zure vennen	0,01	0,00	0,00	
ZGH2330 Zandverstuivingen	0,01	0,00	0,00	
Lg08 Nat, matig voedselrijk grasland	0,01	0,00	0,00	
ZGH4010A Vochtige heiden (hogere zandgronden)	0,01	0,00	0,00	
ZGH4030 Droge heiden	0,01	0,00	0,00	

Vecht- en Beneden-Reggegebied

Habitatype	Hectare met hoogste verschil			Verskil op (bijna) overbelaste hexagonen*
	Situatie 1	Situatie 2	Verskil	
ZGH2310 Stuifzandheiden met struikhei	0,01	0,00	0,00	
Hg190 Oude eikenbossen	0,01	0,00	0,00	
H7140A Overgangs- en trilvenen (trilvenen)	0,01	0,00	0,00	
ZGH7120ah Herstellende hoogvenen, actief hoogveen	0,01	0,00	0,00	
H7110B Actieve hoogvenen (heideveentjes)	0,01	0,00	0,00	
H9999:39 Habitatype onbekend/onzeker KDW op basis meest kritische relevante type (H7120).	0,01	0,01	0,00	
ZGH9120 Beuken-eikenbossen met hulst	0,01	0,01	0,00	

Veluwe

Habitatype	Hectare met hoogste verschil			Verskil op (bijna) overbelaste hexagonalen*
	Situatie 1	Situatie 2	Vershil	
H4030 Droge heiden	0,01	0,00	0,00	
H2310 Stuifzandheiden met struikhei	0,01	0,00	0,00	
L4030 Droge heiden	0,01	0,00	0,00	
Lg09 Droog struisgrasland	0,01	0,00	0,00	
Lg13 Bos van arme zandgronden	0,01	0,00	0,00	
H2330 Zandverstuivingen	0,01	0,00	0,00	
H5130 Jeneverbesstruwelen	0,01	0,00	0,00	
ZGH6230 Heischrale graslanden	0,01	0,00	0,00	
Lg14 Eiken- en beukenbos van lemige zandgronden	0,01	0,00	0,00	
H6230 Heischrale graslanden	0,01	0,00	0,00	
H9120 Beuken-eikenbossen met hulst	0,01	0,00	0,00	
ZGLg13 Bos van arme zandgronden	0,01	0,00	0,00	
ZGH4030 Droge heiden	0,01	0,00	0,00	
H9190 Oude eikenbossen	0,01	0,00	0,00	
ZGLg14 Eiken- en beukenbos van lemige zandgronden	0,01	0,00	0,00	
ZGL4030 Droge heiden	0,01	0,00	0,00	
ZGLg01 Permanente bron & Langzaam stromende bovenloop	0,01	0,00	0,00	
H91EoC Vochtige alluviale bossen (beekbegeleidende bossen)	0,01	0,00	0,00	

Veluwe

Habitatype	Hectare met hoogste verschil			Verskil op (bijna) overbelaste hexagonalen*
	Situatie 1	Situatie 2	Verskil	
Lg01 Permanente bron & Langzaam stromende bovenloop	0,01	0,00	0,00	
ZGLg09 Droog struisgrasland	0,01	0,00	0,00	
ZGHg190 Oude eikenbossen	0,01	0,00	0,00	
H2320 Binnenlandse kraaiheibegroeiingen	0,01	0,00	0,00	
H7150 Pioniervegetaties met snavelbiezen	0,01	0,00	0,00	
ZGHg120 Beuken-eikenbossen met hulst	0,01	0,00	0,00	
ZGH4010A Vochtige heiden (hogere zandgronden)	0,01	0,00	0,00	
H3160 Zure vennen	0,01	0,00	0,00	
H4010A Vochtige heiden (hogere zandgronden)	0,01	0,00	0,00	
ZGH2330 Zandverstuivingen	0,01	0,00	0,00	
ZGH2310 Stuifzandheiden met struikhei	0,01	0,00	0,00	
H3130 Zwakgebufferde vennen	0,01	0,00	0,00	
H7110B Actieve hoogvenen (heideveentjes)	0,01	0,00	0,00	
ZGH5130 Jeneverbesstruwelen	0,01	0,01	0,00	

Sint Jansberg

Habitatype	Hectare met hoogste verschil			Verskil op (bijna) overbelaste hexagonalen*
	Situatie 1	Situatie 2	Verskil	
H9120 Beuken-eikenbossen met hulst	0,01	0,00	0,00	
L91EoC Vochtige alluviale bossen (beekbegeleidende bossen)	0,01	0,00	0,00	
H7210 Galigaanmoerassen	0,01	0,01	0,00	
H91EoC Vochtige alluviale bossen (beekbegeleidende bossen)	0,01	0,01	0,00	
Lg05 Grote-zeggenmoeras	0,01	0,01	0,00	

Maasduinen

Habitatype	Hectare met hoogste verschil			Verskil op (bijna) overbelaste hexagonalen*
	Situatie 1	Situatie 2	Verskil	
Lg14 Eiken- en beukenbos van lemige zandgronden	0,01	0,00	0,00	
Lg13 Bos van arme zandgronden	0,01	0,00	0,00	
H2330 Zandverstuivingen	0,01	0,00	0,00	
H4010A Vochtige heiden (hogere zandgronden)	0,01	0,00	0,00	
H91EoC Vochtige alluviale bossen (beekbegeleidende bossen)	0,01	0,00	0,00	
Lg09 Droog struisgrasland	0,01	0,00	0,00	
H4030 Droge heiden	0,01	0,00	0,00	
H3130 Zwakgebufferde vennen	0,01	0,00	0,00	
H2310 Stuifzandheiden met struikhei	0,01	0,00	0,00	
H7150 Pioniervegetaties met snavelbiezen	0,01	0,00	0,00	
H91Do Hoogveenbossen	0,01	0,00	0,00	
H9120 Beuken-eikenbossen met hulst	0,01	0,00	0,00	
H3160 Zure vennen	0,01	0,00	0,00	
Lg10 Kamgrasweide & Bloemrijk weidevogelgrasland van het zand- en veengebied	0,01	0,00	0,00	
H7110B Actieve hoogvenen (heideveentjes)	0,01	0,00	0,00	
H9190 Oude eikenbossen	0,01	0,00	0,00	
Lg04 Zuur ven	0,01	0,00	0,00	
Lg06 Dotterbloemgrasland van beekdalen	0,01	0,00	0,00	

Bargerveen

Habitatype	Hectare met hoogste verschil			Verschil op (bijna) overbelaste hexagonalen*
	Situatie 1	Situatie 2	Verschil	
ZGH623ovka Heischrale graslanden, vochtig kalkarm	0,01	0,00	0,00	
ZGH7120ah Herstellende hoogvenen, actief hoogveen	0,01	0,00	0,00	
H7120ah Herstellende hoogvenen, actief hoogveen	0,01	0,00	0,00	
Lgo8 Nat, matig voedselrijk grasland	0,01	0,00	0,00	
Lg10 Kamgrasweide & Bloemrijk weidevogelgrasland van het zand- en veengebied	0,01	0,00	0,00	
H623ovka Heischrale graslanden, vochtig kalkarm	0,01	0,00	0,00	

De Bruuk

Habitatype	Hectare met hoogste verschil			Verschil op (bijna) overbelaste hexagonalen*
	Situatie 1	Situatie 2	Verschil	
H6410 Blauwgraslanden	0,01	0,00	0,00	

Boschhuizerbergen

Habitatype	Hectare met hoogste verschil			Verschil op (bijna) overbelaste hexagonalen*
	Situatie 1	Situatie 2	Verschil	
H2330 Zandverstuivingen	0,01	0,00	0,00	
H5130 Jeneverbesstruwelen	0,01	0,00	0,00	
H2310 Stuifzandheiden met struikhei	0,01	0,00	0,00	

Zeldersche Driessen

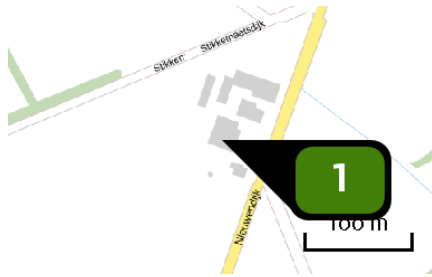
Habitatype	Hectare met hoogste verschil			Verskil op (bijna) overbelaste hexagonen*
	Situatie 1	Situatie 2	Verskil	
H91Fo Droge hardhoutooibossen	0,01	0,00	0,00	
H612o Stroomdalgraslanden	0,01	0,00	0,00	
H643oC Ruigten en zomen (droge bosranden)	0,01	0,00	0,00	
H912o Beuken-eikenbossen met hulst	0,01	0,00	0,00	

Landgoederen Brummen

Habitatype	Hectare met hoogste verschil			Verskil op (bijna) overbelaste hexagonen*
	Situatie 1	Situatie 2	Verskil	
ZGH313o Zwakgebufferde vennen	0,01	0,00	0,00	
H91EoC Vochtige alluviale bossen (beekbegeleidende bossen)	0,01	0,00	0,00	
H313o Zwakgebufferde vennen	0,01	0,00	0,00	
H401oA Vochtige heiden (hogere zandgronden)	0,01	0,01	0,00	
H715o Pioniervegetaties met snavelbiezen	0,01	0,01	0,00	
H912o Beuken-eikenbossen met hulst	0,01	0,01	0,00	
H641o Blauwgraslanden	0,01	0,01	0,00	
H623ovka Heischrale graslanden, vochtig kalkarm	0,01	0,01	0,00	

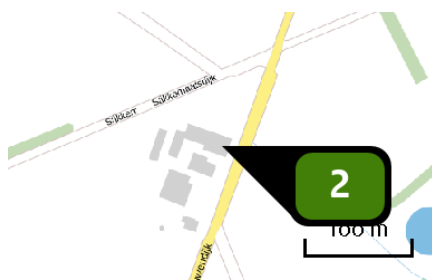
* Als de hoogste depositietoename plaatsvindt op een hexagoon waar géén sprake is van een (naderende) stikstofoverbelasting, dan is de hoogste toename op een hexagoon met wel een (naderende) stikstofoverbelasting in deze kolom weergegeven.

Emissie
(per bron)
Referentiesituatie



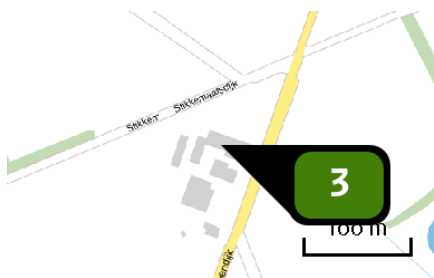
Naam **stal B**
 Locatie (X,Y) **236750, 446791**
 Uitstoothoogte **5,9 m**
 Temperatuur emissie **11,85 °C**
 Uittreeddiameter **0,5 m**
 Uittreedrichting **Verticaal geforceerd**
 Uittreedsnelheid **0,4 m/s**
 NH₃ **168,00 kg/j**

Dier	RAV code	Omschrijving	Aantal dieren	Stof	Emissiefactor (kg/dier/j)	Emissie
	AFW	biggen max emissie	800	NH ₃	0,210	168,00 kg/j



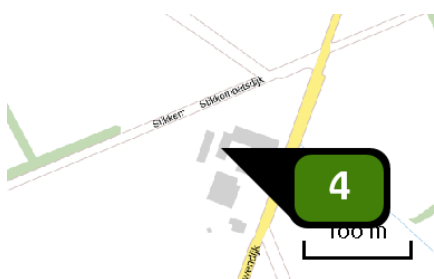
Naam **stal E**
 Locatie (X,Y) **236795, 446835**
 Uitstoothoogte **3,5 m**
 Temperatuur emissie **11,85 °C**
 Uittreeddiameter **0,5 m**
 Uittreedrichting **Verticaal geforceerd**
 Uittreedsnelheid **4,0 m/s**
 NH₃ **162,40 kg/j**

Dier	RAV code	Omschrijving	Aantal dieren	Stof	Emissiefactor (kg/dier/j)	Emissie
	AFW	kraamzeugen max emissie	56	NH ₃	2,900	162,40 kg/j



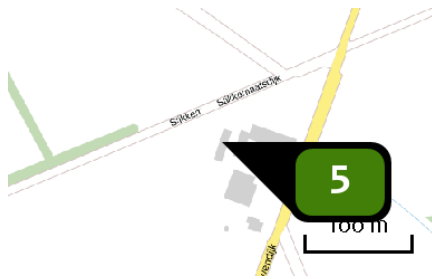
Naam **stal F**
 Locatie (X,Y) **236774, 446842**
 Uitstoothoogte **5,3 m**
 Temperatuur emissie **11,85 °C**
 Uittreeddiameter **0,5 m**
 Uittreedrichting **Verticaal geforceerd**
 Uittreedsnelheid **4,0 m/s**
 NH₃ **501,20 kg/j**

Dier	RAV code	Omschrijving	Aantal dieren	Stof	Emissiefactor (kg/dier/j)	Emissie
	AFW	g/dr zeugen max emissie	183	NH ₃	2,600	475,80 kg/j
	AFW	opfokzeugen max emissie	9	NH ₃	1,600	14,40 kg/j
	D 2.100	overige huisvestingsystemen (Varkens; dekberen, 7 maanden en ouder) (Overig)	2	NH ₃	5,500	11,00 kg/j



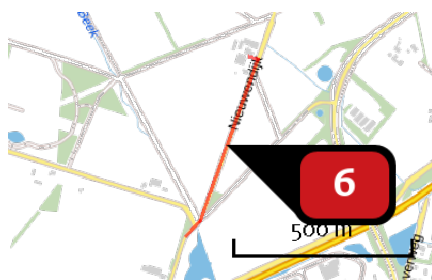
Naam **stal G**
 Locatie (X,Y) **236750, 446835**
 Uitstoothoogte **4,0 m**
 Temperatuur emissie **11,85 °C**
 Uittreeddiameter **0,5 m**
 Uittreedrichting **Verticaal geforceerd**
 Uittreedsnelheid **4,0 m/s**
 NH₃ **288,00 kg/j**

Dier	RAV code	Omschrijving	Aantal dieren	Stof	Emissiefactor (kg/dier/j)	Emissie
	AFW	vleesvarkens max emissie	180	NH ₃	1,600	288,00 kg/j



Naam **stal H**
 Locatie (X,Y) **236735, 446839**
 Uitstoothoogte **4,0 m**
 Temperatuur emissie **11,85 °C**
 Uittreeddiameter **0,5 m**
 Uittreedrichting **Verticaal geforceerd**
 Uittreedsnelheid **4,0 m/s**
 NH₃ **288,00 kg/j**

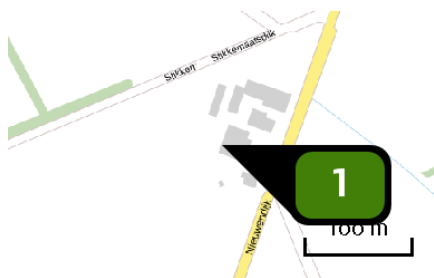
Dier	RAV code	Omschrijving	Aantal dieren	Stof	Emissiefactor (kg/dier/j)	Emissie
	AFW	vleesvarkens max emissie	180	NH ₃	1,600	288,00 kg/j



Naam **verkeersbewegingen**
 Locatie (X,Y) **236716, 446557**
 NO_x **4,72 kg/j**
 NH₃ **< 1 kg/j**

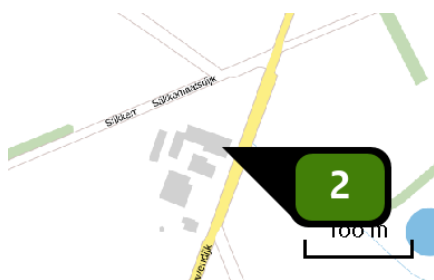
Soort	Voertuig	Aantal voertuigen	Stof	Emissie
Standaard	Licht verkeer	2,0 / etmaal	NO _x NH ₃	< 1 kg/j < 1 kg/j
Standaard	Zwaar vrachtverkeer	6,0 / etmaal	NO _x NH ₃	4,61 kg/j < 1 kg/j

Emissie
(per bron)
Aanvraag



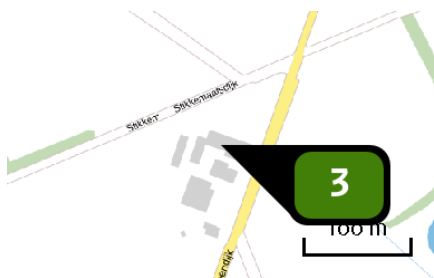
Naam **stal B**
 Locatie (X,Y) **236740, 446795**
 Uitstoothoogte **5,9 m**
 Temperatuur emissie **11,85 °C**
 Uittreeddiameter **0,6 m**
 Uittreedrichting **Verticaal geforceerd**
 Uittreedsnelheid **4,0 m/s**
 NH₃ **182,00 kg/j**

Dier	RAV code	Omschrijving	Aantal dieren	Stof	Emissiefactor (kg/dier/j)	Emissie
	D 1.1.4.1	ondiepe mestkelders met water- en mestkanaal; oppervlak mestkanaal maximaal 0,13 m ² per big (Varkens; fokzeugen, inclusief biggen tot 25 kg; biggenopfok (gespeende biggen))	700	NH ₃	0,260	182,00 kg/j



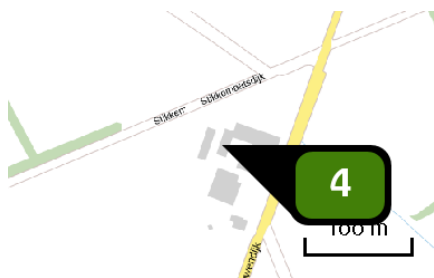
Naam **stal E**
 Locatie (X,Y) **236795, 446835**
 Uitstoothoogte **3,5 m**
 Temperatuur emissie **11,85 °C**
 Uittreeddiameter **0,5 m**
 Uittreedrichting **Verticaal geforceerd**
 Uittreedsnelheid **4,0 m/s**
 NH₃ **180,00 kg/j**

Dier	RAV code	Omschrijving	Aantal dieren	Stof	Emissiefactor (kg/dier/j)	Emissie
	D 1.2.6	ondiepe mestkelders met mest- en waterkanaal (Varkens; fokzeugen, inclusief biggen tot 25 kg; kraamzeugen (incl. biggen tot spenen))	16	NH ₃	4,000	64,00 kg/j
	D 1.2.13	mestpan onder kraamhok (Varkens; fokzeugen, inclusief biggen tot 25 kg; kraamzeugen (incl. biggen tot spenen)) (BWL 2006.08)	40	NH ₃	2,900	116,00 kg/j




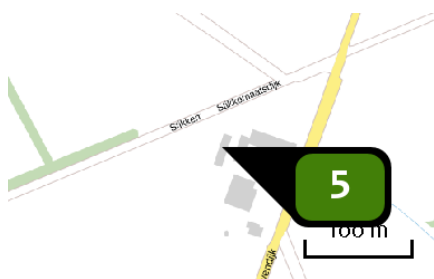
Naam **stal F**
 Locatie (X,Y) **236774, 446842**
 Uitstoothoogte **5,3 m**
 Temperatuur emissie **11,85 °C**
 Uittreeddiameter **0,5 m**
 Uittreedrichting **Verticaal geforceerd**
 Uittreedsnelheid **4,0 m/s**
 NH₃ **364,00 kg/j**

Dier	RAV code	Omschrijving	Aantal dieren	Stof	Emissiefactor (kg/dier/j)	Emissie
	D 2.100	overige huisvestingssystemen (Varkens; dekberen, 7 maanden en ouder) (Overig)	1	NH ₃	5,500	5,50 kg/j
	D 1.3.1	smalle ondiepe mestkanalen met metalen driekantroostervloer en rioleringsysteem (alleen toepasbaar bij individuele huisvesting) (Varkens; fokzeugen, inclusief biggen tot 25 kg; guste en dragende zeugen)	92	NH ₃	2,400	220,80 kg/j
	D 1.3.101	overige huisvestingssystemen, individuele huisvesting (Varkens; fokzeugen, inclusief biggen tot 25 kg; guste en dragende zeugen) (Overig)	10	NH ₃	4,200	42,00 kg/j
	D 1.2.13	mestpan onder kraamhok (Varkens; fokzeugen, inclusief biggen tot 25 kg; kraamzeugen (incl. biggen tot spenen)) (BWL 2006.08)	33	NH ₃	2,900	95,70 kg/j




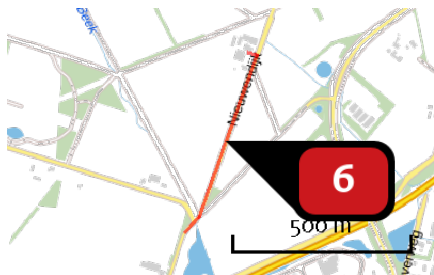
Naam **stal G**
 Locatie (X,Y) **236750, 446835**
 Uitstoothoogte **4,0 m**
 Temperatuur emissie **11,85 °C**
 Uittreeddiameter **0,5 m**
 Uittreedrichting **Verticaal geforceerd**
 Uittreedsnelheid **4,0 m/s**
 NH₃ **195,50 kg/j**

Dier	RAV code	Omschrijving	Aantal dieren	Stof	Emissiefactor (kg/dier/j)	Emissie
	D 1.3.9.1	groepshuisvestingssysteem met voerligboxen of zeugvoerstations, zonder strobed, met schuine putwanden in het mestkanaal; met metalen driekantroosters (Varkens; fokzeugen, inclusief biggen tot 25 kg; guste en dragende zeugen) (BWL 2010.08)	85	NH ₃	2,300	195,50 kg/j



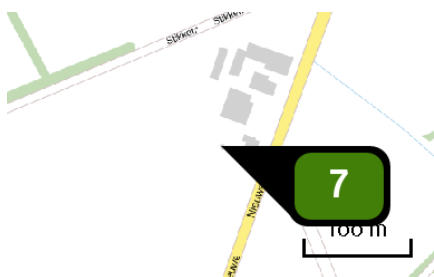
Naam **stal H**
 Locatie (X,Y) **236735, 446839**
 Uitstoothoogte **4,0 m**
 Temperatuur emissie **11,85 °C**
 Uittreeddiameter **0,5 m**
 Uittreedrichting **Verticaal geforceerd**
 Uittreedsnelheid **4,0 m/s**
 NH₃ **195,50 kg/j**

Dier	RAV code	Omschrijving	Aantal dieren	Stof	Emissiefactor (kg/dier/j)	Emissie
	D 1.3.9.1	groepshuisvestingssysteem met voerligboxen of zeugvoerstations, zonder strobed, met schuine putwanden in het mestkanaal; met metalen driekantroosters (Varkens; fokzeugen, inclusief biggen tot 25 kg; guste en dragende zeugen) (BWL 2010.08)	85	NH ₃	2,300	195,50 kg/j




Naam **verkeersbewegingen**
 Locatie (X,Y) **236716, 446557**
 NOx **4,72 kg/j**
 NH3 **< 1 kg/j**

Soort	Voertuig	Aantal voertuigen	Stof	Emissie
Standaard	Licht verkeer	2,0 / etmaal	NOx NH3	< 1 kg/j < 1 kg/j
Standaard	Zwaar vrachtverkeer	6,0 / etmaal	NOx NH3	4,61 kg/j < 1 kg/j



Naam **stal J**
 Locatie (X,Y) **236738, 446759**
 Uitstoothoogte **1,5 m**
 Warmteinhoud **0,000 MW**
 NH3 **6,20 kg/j**

Dier	RAV code	Omschrijving	Aantal dieren	Stof	Emissiefactor (kg/dier/j)	Emissie
	K 3.100	overige huisvestingssystemen (Paarden; volwassen pony's (3 jaar en ouder)) (Overig)	2	NH3	3,100	6,20 kg/j

Disclaimer

Hoewel verstrekte gegevens kunnen dienen ter onderbouwing van een vergunningaanvraag, kunnen er geen rechten aan worden ontleend. De eigenaar van AERIUS aanvaardt geen aansprakelijkheid voor de inhoud van de door de gebruiker aangeboden informatie. Bovenstaande gegevens zijn enkel bruikbaar tot er een nieuwe versie van AERIUS beschikbaar is. AERIUS is een geregistreerd handelsmerk in Europa. Alle rechten die niet expliciet worden verleend, zijn voorbehouden.

Rekenbasis

Deze berekening is tot stand gekomen op basis van:

AERIUS versie [2020_20201013_1649cba239](#)

Database versie [2020_20201013_1649cba239](#)

Voor meer informatie over de gebruikte methodiek en data zie:

<https://www.aerius.nl/nl/factsheets/release/aerius-calculator-2020>