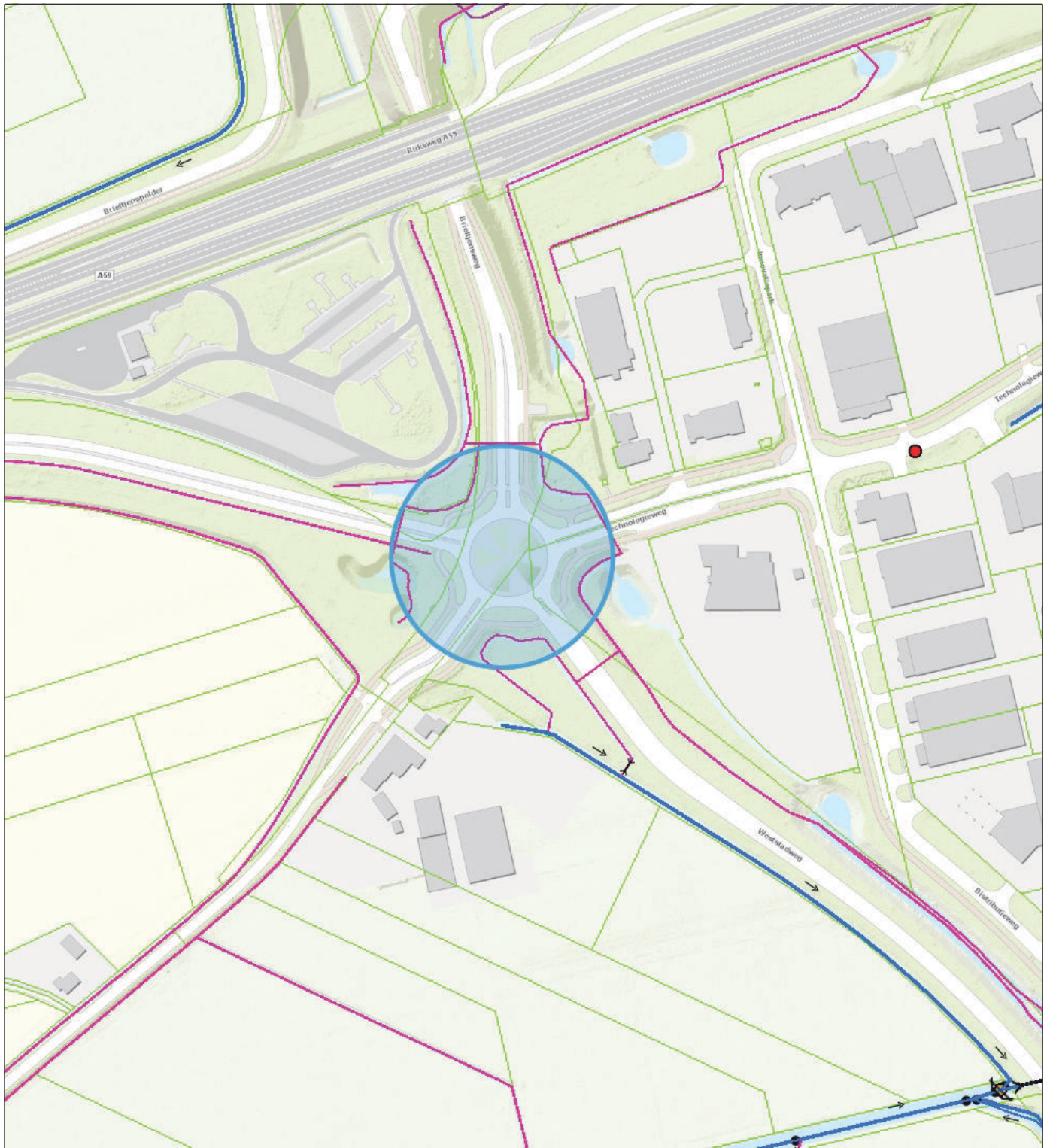














0652341073-A
overzicht locatie



-  Brug BHR
-  Stuw BHR
-  Duiker BHR
-  Categorie A waterloop BHR
-  Categorie B waterloop BHR
-  Waterkering BHR

-  rivieren en kanal
-  Compartimenteringskerii (regionaal)
-  Overige waterkering
- Overstorten**
-  Randvoorziening
-  Intern
-  Extern



Naam/Proces:
 -Auteur-

Datum: 21-10-2020

Formaat: A4

Schaal: 1:3,000