Bebording maatregelen vrachtverkeer
schaal 1:1000

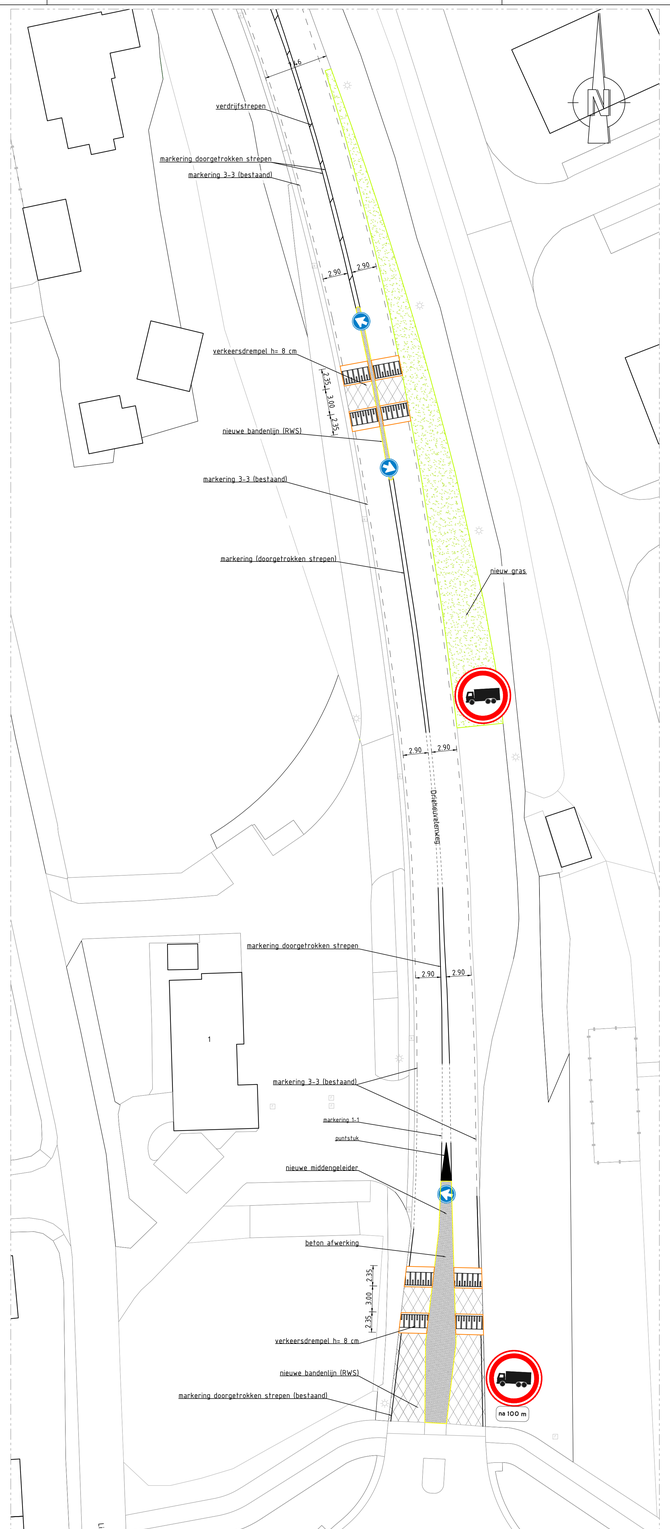

Detail 1 herinrichting Drieheuvelenweg (tijdelijk)
schaal 1:250

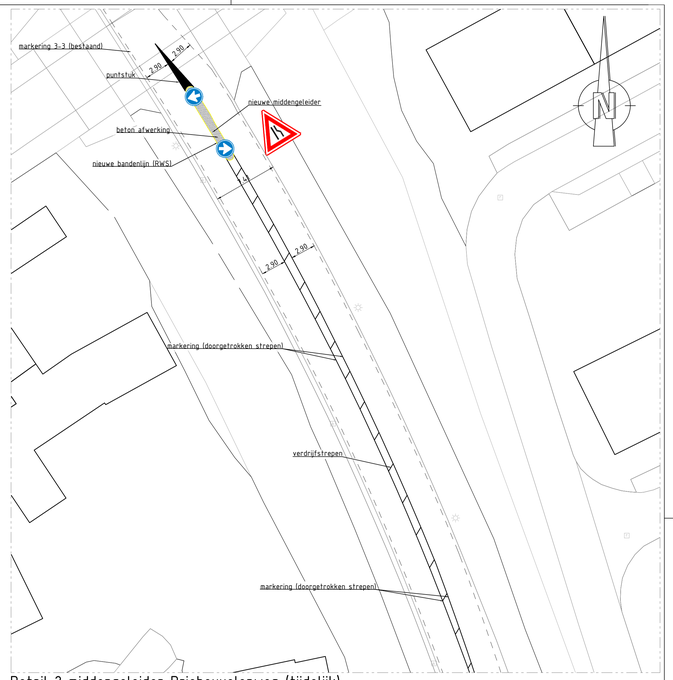

Detail 2 middengeleider Drieheuvelenweg (tijdelijk)
schaal 1:250

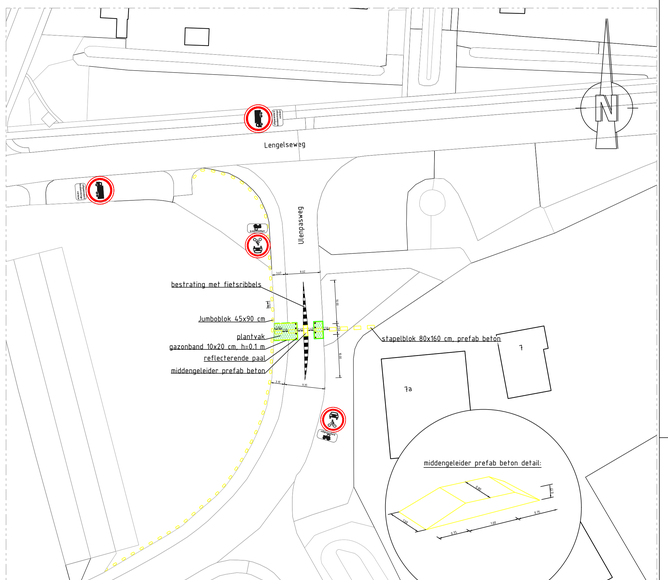

Detail 3 landbouwsluis Ulenpasweg
schaal 1:500

0 6,25 m 12,50 m
schaal 1:250
0 12,5 m 25,0 m
schaal 1:500
0 25,0 m 50,0 m
schaal 1:1000

gemeente Montferland

maten in m, materiaalmaten in mm en hooglenaten in m t.o.v. N.A.P.

revisie	omschrijving	getekend	gecontroleerd	akkoord	datum
F					
E					
D					
C					
B					
A					
		ABU	JCN	PKE	14-9-2020

project
Verkeerscirculatieplan maatregelen tussenfase

omschrijving
maatregelen t.b.v. vrachtverkeer en landbouwsluis
schetsontwerp nieuwe situatie

tekeningnummer	formaat	schaal	fase	opdrachtgever
A20MON003-2003	A0	---	1	gemeente Montferland

CAD file: Z:\03 GWW-Ingenieurs\01 projecten\01 actief\A20MON\A20MON003 - Afkoerdersweg ongelijk Lichtenvoorde\GWW\1000 SO\A20MON003-2003.dwg