

Formulierversie
2020.01

Aanvraaggegevens

Let op: vul het formulier alstublieft volledig in.

Aanvraagnummer	5152255
Aanvraagnaam	Watervergunning Windpark Maasvlakte 2
Uw referentiecode	-

Ingediend op	-
--------------	---

Projectomschrijving	Aanvraag watervergunning voor de aanleg en gebruiksfase van Windpark Maasvlakte 2, inclusief toebehoren.
Gefaseerd	Nee

Overzicht bijgevoegde modulebladen

Aanvraaggegevens

Aanvragergegevens

Locatie van de werkzaamheden

Werkzaamheden en onderdelen

Activiteiten in, op of nabij een waterkering uitvoeren

- Waterstaatswerk of beschermingszone gebruiken

Activiteiten op de Noordzee of het strand uitvoeren

- Waterstaatswerk of beschermingszone gebruiken

Bijlagen




Nawoord en ondertekening

Aanvrager bedrijf







1 Bedrijf

KvK-nummer	77440110
Vestigingsnummer	000045141487
(Statutaire) naam	Windpark Maasvlakte II B.V.
Handelsnaam	Windpark Maasvlakte II B.V.

2 Contactpersoon

Geslacht	<input checked="" type="checkbox"/> Man <input type="checkbox"/> Vrouw
Voorletters	
Voorvoegsels	
Achternaam	
Functie	Senior Project Manager




3 Vestigingsadres bedrijf

Postcode	
Huisnummer	
Huisletter	
Huisnummertoevoeging	
Straatnaam	
Woonplaats	

4 Correspondentieadres

Adres	
-------	--

5 Contactgegevens

Telefoonnummer	
Faxnummer	
E-mailadres	

Gemachtigde bedrijf

1 Bedrijf

KvK-nummer 08156154
Vestigingsnummer 000017968313
(Statutaire) naam [REDACTED]
Handelsnaam [REDACTED]

2 Contactpersoon

Geslacht Man
 Vrouw
Voorletters [REDACTED]
Voorvoegsels [REDACTED]
Achternaam [REDACTED]
Functie [REDACTED]

3 Vestigingsadres bedrijf

Postcode [REDACTED]
Huisnummer [REDACTED]
Huisletter [REDACTED]
Huisnummertoevoeging [REDACTED]
Straatnaam [REDACTED]
Woonplaats [REDACTED]

4 Correspondentieadres

Postbus [REDACTED]
Postcode [REDACTED]
Plaats [REDACTED]

5 Contactgegevens

Telefoonnummer [REDACTED]
Faxnummer [REDACTED]
E-mailadres [REDACTED]

Locatie

1 Kadastraal perceelnummer

Burgerlijke gemeente Rotterdam

Kadastrale gemeente Rotterdam

Kadastrale sectie AM

Kadastraal perceelnummer 629

Bouwplannaam -

Bouwnummer -

Gelden de werkzaamheden in deze
aanvraag/melding voor meerdere
adressen of percelen? Ja
 Nee

Specificatie locatie

Het opgegeven kadastraal perceel betreft een van de betreffende percelen waarop het Windpark wordt gerealiseerd. Voor de overige kadastrale gegevens wordt verwezen naar bijlage 1.

2 Eigendomssituatie

Eigendomssituatie van het perceel U bent eigenaar van het perceel
 U bent erfpachter van het perceel
 U bent huurder van het perceel
 Anders

Uw belang bij deze aanvraag Zie bijlage 1

3 Toelichting

Eventuele toelichting op locatie Zie bijlage 1

Formulierversie
2020.01

Waterstaatswerk of beschermingszone gebruiken

Activiteiten in, op of nabij een waterkering uitvoeren

1 Waterstaatswerk of beschermingszone gebruiken

- | | |
|--|--|
| Wilt u een bestaande vergunning wijzigen? | <input type="checkbox"/> Ja
<input checked="" type="checkbox"/> Nee |
| ⊙ Wat is de geplande begindatum van deze activiteit? | 01-02-2022 |
| Geef eventueel een toelichting op de begindatum. | Indicatief - nader te bepalen |
| ⊙ Wat is de geplande einddatum van deze activiteit? | 01-12-2049 |
| Geef eventueel een toelichting op de einddatum. | Onbepaalde tijd |
| Omschrijf de activiteit die u wilt uitvoeren. | Zie bijlage 1 |
| ⊙ Waarom wilt u de activiteit uitvoeren? | Zie bijlage 1 |

Formulierversie
2020.01

Toelichting Waterstaatswerk of beschermingszone gebruiken

1 Waterstaatwerk of beschermingszone gebruiken

Wat is de geplande begindatum van deze activiteit?

- Geef aan wanneer de activiteiten beginnen. Als het niet mogelijk is om het begin van de activiteiten tot op de dag nauwkeurig te vermelden, kunt u dat aangeven in de toelichting. U kunt in de toelichting dan ook een globalere aanduiding van de begindatum geven. Als u meerdere activiteiten van uiteenlopende duur wilt uitvoeren, geeft u in een bijlage per activiteit aan om welke periode het gaat.

Wat is de geplande einddatum van deze activiteit?

- Vermeld bij een aanvraag voor een tijdelijke activiteit ook de te verwachten einddatum van de activiteiten. Als het niet mogelijk is om het eind van de activiteiten tot op de dag nauwkeurig te vermelden, kunt u dat aangeven in de toelichting. U kunt in de toelichting dan ook een globalere aanduiding van de einddatum geven. Als u meerdere activiteiten van uiteenlopende duur wilt uitvoeren, geeft u in een bijlage per activiteit aan om welke periode het gaat.

Waarom wilt u de activiteit uitvoeren?

- Motiveer uw vergunningaanvraag en geef duidelijk aan welk belang u hebt bij de voorgenomen activiteit.

Formulierversie
2020.01

Waterstaatswerk of beschermingszone gebruiken

Activiteiten in, op of nabij een waterkering uitvoeren

1 Activiteiten in, op of nabij een waterkering uitvoeren

② Welke activiteit(en) wilt u uitvoeren in, op of nabij een waterkering?

- Oprichten van een gebouw, zoals een woning, bedrijfspand, strandpaviljoen of strandhuisje
 - Aanbrengen van een waterinlaat- of wateruitlaatconstructie
 - Plaatsen van een windturbine(park)
 - Aanleggen van een oprit of grondlichaam
 - Aanbrengen van een baggerdepot of gronddepot
 - Ontgraven van grond
 - Beweiden met vee
 - Organiseren van een wedstrijd of evenement
 - Aanbrengen van beplanting/bomen
 - Verwijderen van beplanting/bomen
 - Uitvoeren van boringen of sonderingen
 - Oprichten van zandbanketten op het strand ten behoeve van niet permanente bebouwing
 - Verplaatsen van zand op het strand (anders dan zandbanket)
 - Andere werkzaamheden
- Ja
 Nee

Past u bij de werkzaamheden een horizontaal gestuurde boring toe die een waterkering of beschermingszone rond een waterkering doorkruist?

Formulierversie
2020.01

Toelichting Waterstaatswerk of beschermingszone gebruiken

1 Activiteiten in, op of nabij een waterkering uitvoeren

Welke activiteit(en) wilt u uitvoeren in, op of nabij een waterkering?

- Als de activiteiten plaatsvinden op de Noordzee, vul dan ook het onderdeel 'Oprichten bouwwerken in de Noordzee' in.

Wat is de startdatum van de wedstrijd of het evenement?

- Houd er rekening mee dat tussen 1 oktober en 1 april in principe geen activiteiten in, op of nabij waterkeringen worden toegestaan.

Formuliersversie
2020.01

Waterstaatswerk of beschermingszone gebruiken

Activiteiten in, op of nabij een waterkering uitvoeren

1 Kabels of leidingen aanleggen

Welke activiteit(en) wilt u uitvoeren met betrekking tot kabels of leidingen?

- Aanleggen van kabels of leidingen in of nabij een oppervlaktewaterlichaam
- Aanleggen van kabels of leidingen in, op of nabij een waterkering
- Aanleggen van kabels of leidingen in, op of nabij een oppervlaktewaterlichaam en een waterkering

Past u bij de werkzaamheden een horizontaal gestuurde boring toe die een oppervlaktewaterlichaam, waterkering of beschermingszone doorkruist?

- Ja
- Nee

Welke kabels of leidingen wilt u aanleggen?

- Aanleggen van een vloeistofleiding
- Aanleggen van kabels
- Aanleggen van een warmtetransportleiding
- Aanleggen van kabels ten behoeve van telecom/televisie
- Aanleggen van een drukleiding
- Anders

Formulierversie
2020.01

Toelichting Waterstaatswerk of beschermingszone gebruiken

1 Kabels of leidingen aanleggen

In welke eenheid wilt u de druk op de drukleiding opgeven? Kies de eenheid zo, dat u de druk als een geheel getal kunt opgeven.

- Kies m (meter) als u de druk in meter waterkolom wilt opgeven.

Formulierversie
2020.01

Waterstaatswerk of beschermingszone gebruiken

Activiteiten op de Noordzee of het strand uitvoeren

1 Waterstaatswerk of beschermingszone gebruiken

- | | |
|--|--|
| Wilt u een bestaande vergunning wijzigen? | <input type="checkbox"/> Ja
<input checked="" type="checkbox"/> Nee |
| ② Wat is de geplande begindatum van deze activiteit? | 01-02-2022 |
| Geef eventueel een toelichting op de begindatum. | Indicatief - nader te bepalen |
| ② Wat is de geplande einddatum van deze activiteit? | 01-12-2049 |
| Geef eventueel een toelichting op de einddatum. | Onbepaalde tijd |
| Omschrijf de activiteit die u wilt uitvoeren. | Zie bijlage 1 |
| ② Waarom wilt u de activiteit uitvoeren? | Zie bijlage 1 |

Formuliersversie
2020.01

Toelichting Waterstaatswerk of beschermingszone gebruiken

1 Waterstaatwerk of beschermingszone gebruiken

Wat is de geplande begindatum van deze activiteit?

- Geef aan wanneer de activiteiten beginnen. Als het niet mogelijk is om het begin van de activiteiten tot op de dag nauwkeurig te vermelden, kunt u dat aangeven in de toelichting. U kunt in de toelichting dan ook een globalere aanduiding van de begindatum geven. Als u meerdere activiteiten van uiteenlopende duur wilt uitvoeren, geeft u in een bijlage per activiteit aan om welke periode het gaat.

Wat is de geplande einddatum van deze activiteit?

- Vermeld bij een aanvraag voor een tijdelijke activiteit ook de te verwachten einddatum van de activiteiten. Als het niet mogelijk is om het eind van de activiteiten tot op de dag nauwkeurig te vermelden, kunt u dat aangeven in de toelichting. U kunt in de toelichting dan ook een globalere aanduiding van de einddatum geven. Als u meerdere activiteiten van uiteenlopende duur wilt uitvoeren, geeft u in een bijlage per activiteit aan om welke periode het gaat.

Waarom wilt u de activiteit uitvoeren?

- Motiveer uw vergunningaanvraag en geef duidelijk aan welk belang u hebt bij de voorgenomen activiteit.

Formulierversie
2020.01

Waterstaatswerk of beschermingszone gebruiken

Activiteiten op de Noordzee of het strand uitvoeren

1 Kabels of leidingen aanleggen

Welke activiteit(en) wilt u uitvoeren met betrekking tot kabels of leidingen?

- Aanleggen van kabels of leidingen in of nabij een oppervlaktewaterlichaam
- Aanleggen van kabels of leidingen in, op of nabij een waterkering
- Aanleggen van kabels of leidingen in, op of nabij een oppervlaktewaterlichaam en een waterkering

Past u bij de werkzaamheden een horizontaal gestuurde boring toe die een oppervlaktewaterlichaam, waterkering of beschermingszone doorkruist?

- Ja
- Nee

Welke kabels of leidingen wilt u aanleggen?

- Aanleggen van een vloeistofleiding
- Aanleggen van kabels
- Aanleggen van een warmtetransportleiding
- Aanleggen van kabels ten behoeve van telecom/televisie
- Aanleggen van een drukleiding
- Anders

Formulierversie
2020.01

Toelichting Waterstaatswerk of beschermingszone gebruiken

1 Kabels of leidingen aanleggen

In welke eenheid wilt u de druk op de drukleiding opgeven? Kies de eenheid zo, dat u de druk als een geheel getal kunt opgeven.

- Kies m (meter) als u de druk in meter waterkolom wilt opgeven.

Formulierversie
2020.01

Waterstaatswerk of beschermingszone gebruiken

Activiteiten op de Noordzee of het strand uitvoeren

1 Overige activiteiten in of nabij een oppervlaktewaterlichaam uitvoeren

② Welke overige activiteit(en) wilt u uitvoeren in of nabij oppervlaktewaterlichamen?

- Plaatsen van hekwerken en afrasteringen
- Oprichten van een gebouw, zoals een woning of bedrijfspand
- Plaatsen van nutsvoorzieningen (meet- en regelstations e.d.)
- (Ver)bouwen van een boothuis
- Plaatsen van afmeerpalen
- Plaatsen van remmingwerken
- Aanbrengen van lozingswerken
- Plaatsen van mosselzaadinvanginstallaties
- Plaatsen van meetpalen
- Aanbrengen van visfuisen of ander vistuig
- Oprichten van een windturbine(park)
- Oprichten van een zendmast
- Anders

Formulierversie
2020.01

Toelichting Waterstaatswerk of beschermingszone gebruiken

1 Overige activiteiten in of nabij een oppervlaktewaterlichaam uitvoeren

Welke overige activiteit(en) wilt u uitvoeren in of nabij oppervlaktewaterlichamen?

- Onder lozingswerken vallen ook drainagewerken. De waterbeheerder kan aanvullende voorwaarden stellen aan de constructie van bijvoorbeeld een boothuis. Als de activiteiten plaatsvinden op de Noordzee, vul dan ook het onderdeel "Oprichten bouwwerken in de Noordzee" in.

Tabellen

Voor sommige rubrieken is een tabel als bijlage verplicht. In de hierop volgende tabellen staat in de rijen met behulp van kopjes aangegeven welke informatie de tabel moet bevatten.

U kunt één of meerdere kolommen volledig invullen of zelf een tabel samenstellen met daarin de kopjes die in onderstaande tabel staan.

Als u dit formulier gebruikt en meer kolommen nodig hebt, kunt u ook een kopie maken van deze tabel.



Formulierversie
2020.01

Toelichting tabellen

Formulierversie
2020.01

Bijlagen

Formele bijlagen

Naam bijlage	Bestandsnaam	Type	Datum ingediend	Status document

Nawoord en ondertekening

*Alleen te beantwoorden
als de bijlagen nog niet
compleet zijn*

*Alleen te beantwoorden
als de bijlagen nog niet
compleet zijn*

Zijn de bijlagen bij deze aanvraag
compleet

- Ja
 Nee

De volgende bijlagen dien ik later
in

De volgende bijlagen dien ik niet in

Vul uw eventuele persoonlijke
opmerkingen over uw aanvraag
hier in.

Als blijkt dat voor één van de
onderdelen geen vergunning
verleend kan worden, wilt u dan
voor de overige onderdelen wel
een vergunning ontvangen?

- Ja
 Nee

Geeft u toestemming om persoons-
en adresgegevens van de
aanvrager/melder en, indien van
toepassing, de gemachtigde
openbaar te maken?

- Ja
 Nee

Hierbij verklaar ik dat ik de aanvraag/melding naar waarheid heb ingevuld en dat ik weet dat er kosten verbonden kunnen zijn aan het indienen van een aanvraag.

*Niet verplicht in te vullen
indien u gemachtigde
bent*

Handtekening aanvrager

Datum

Handtekening

Handtekening gemachtigde

Datum

Handtekening

Terugsturen van de aanvraag

U kunt de aanvraag of melding inclusief bijbehorende bescheiden per post versturen naar onderstaand adres van het bevoegd gezag. Het e-mailadres of contactformulier is alleen bedoeld voor het stellen van vragen en niet voor het indienen van een aanvraag of aanvullende gegevens.

Bevoegd gezag watervergunning

Naam:	Rijkswaterstaat
Bezoekadres:	Avenue Ceramique 125 6221 KV Maastricht
Postadres:	Service Center Vergunningen Rijkswaterstaat Postbus 4142 6202 PA Maastricht
Telefoonnummer:	088-7974300
E-mailadres:	omgevingsloket@rws.nl
Website:	www.rijkswaterstaat.nl
Contactpersoon:	ServiceCentreVergunningen
Bereikbaar op:	ma - vr: 9:00 - 16:30 uur