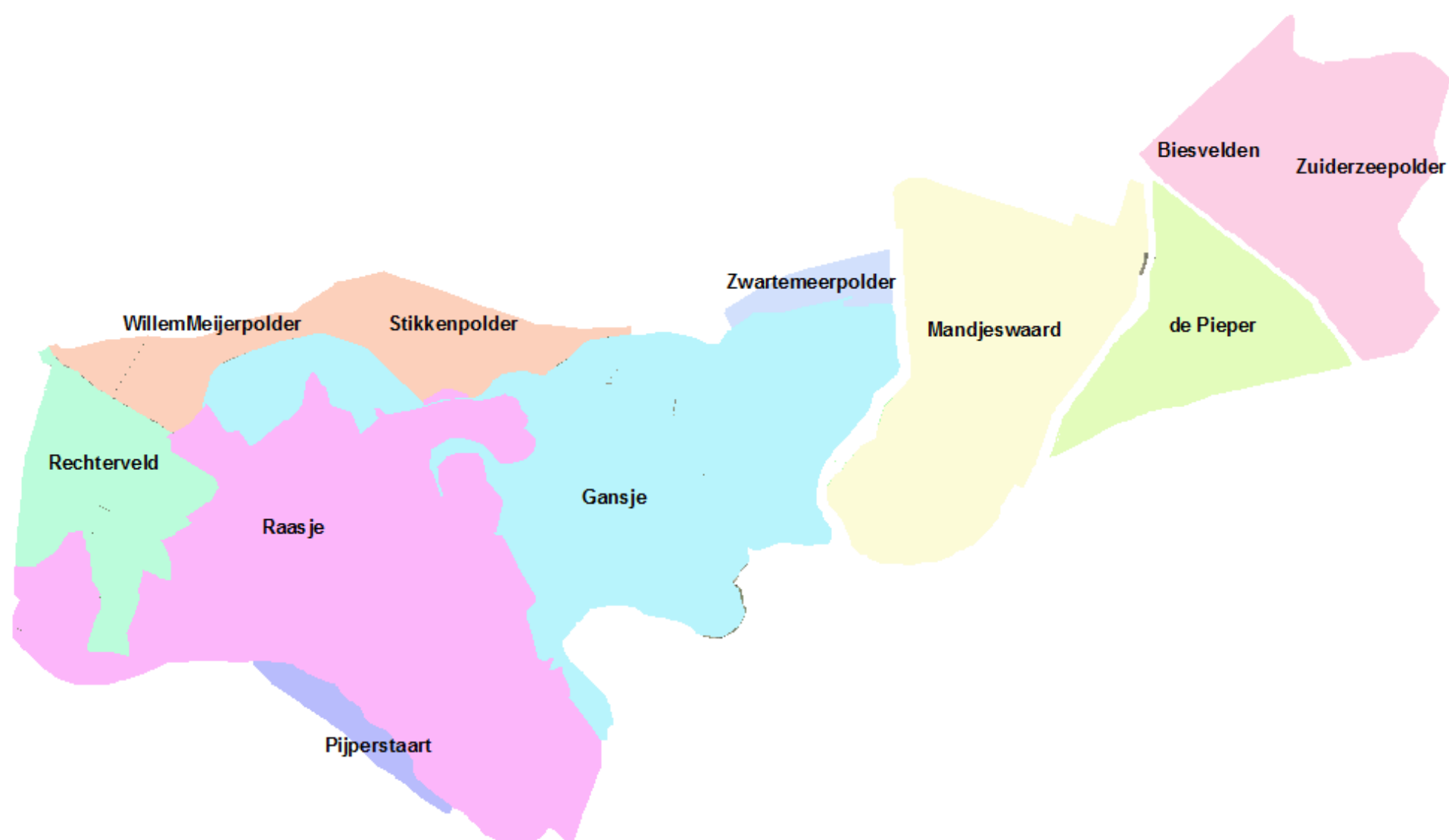


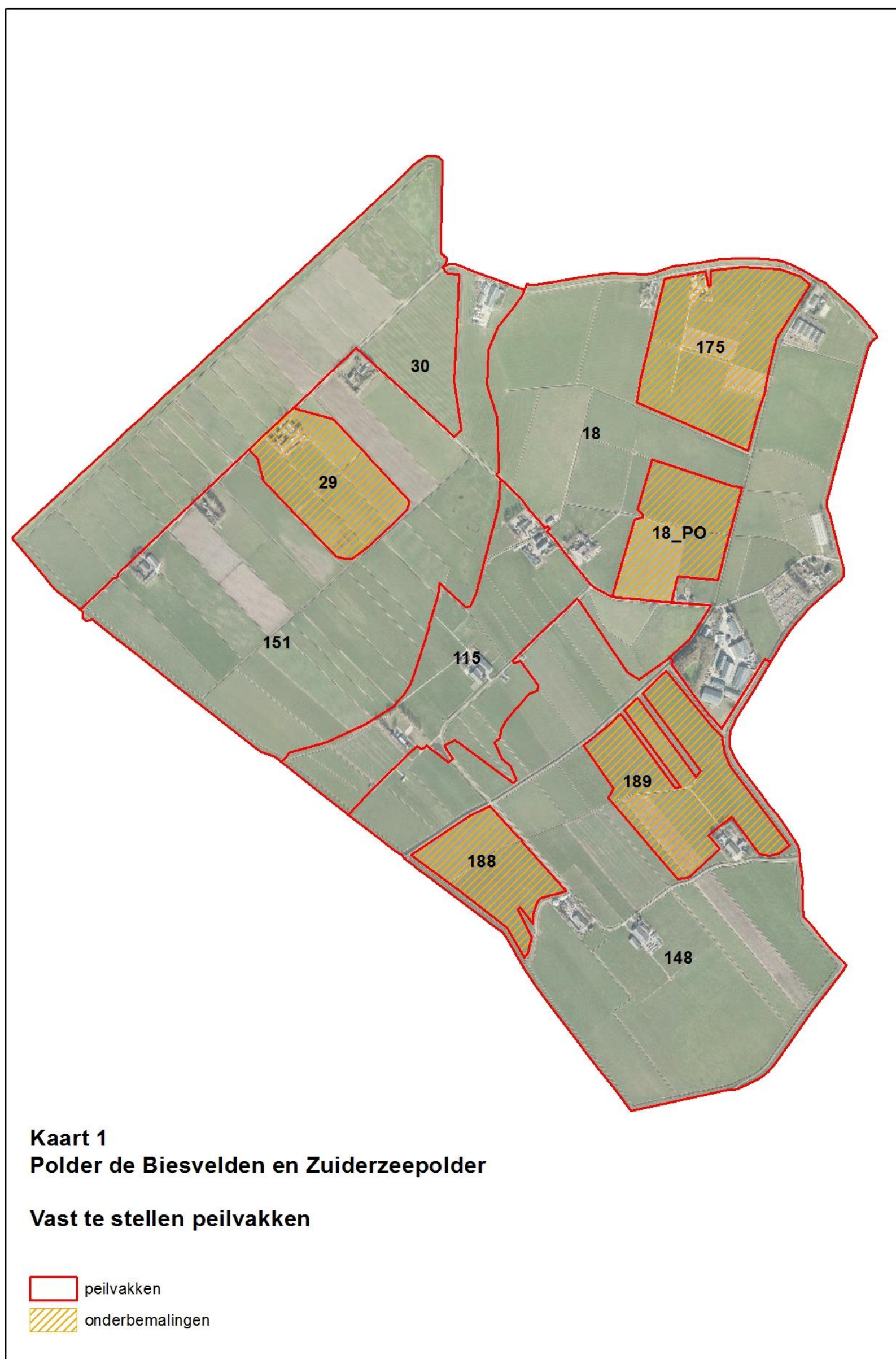
WATERPEILENKAARTEN BEHORENDE BIJ PEILBESLUIT KAMPEREILAND, MANDJESWAARD, PIEPER EN ZUIDERZEEPOLDER

Vastgesteld door het algemeen bestuur van waterschap Drents Overijsselse Delta op 20 oktober 2020

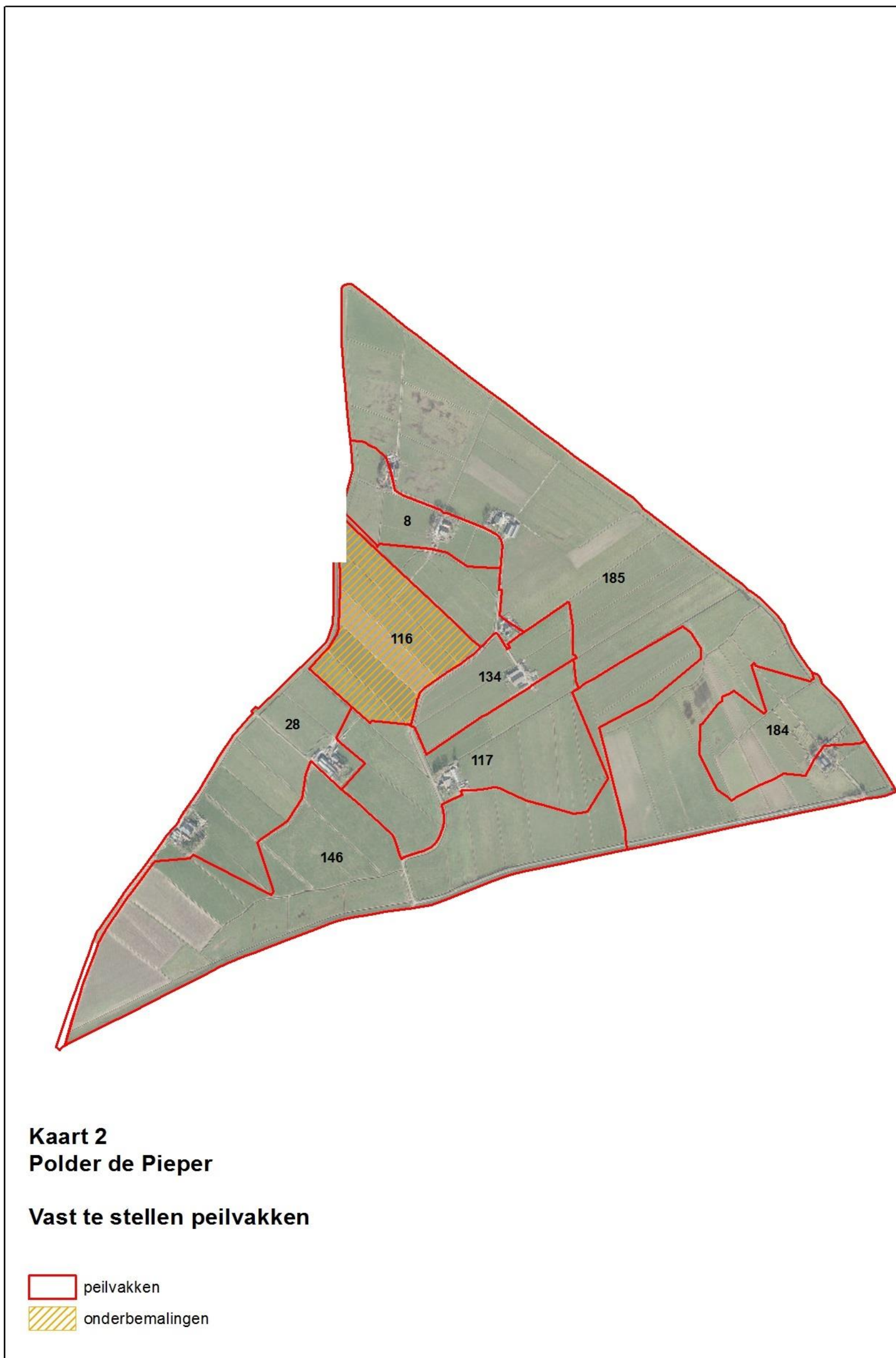
1. Zuiderzeepolder en polder de Biesvelden
2. Polder de Pieper
3. Polder Mandjeswaard
4. Polder het Rechterveld
5. De Willem Meijerpolder en de Stikkenpolder
6. Zwartemeerpolder
7. 't Raasje
8. Pijperstaart
9. Polder 't Gansje



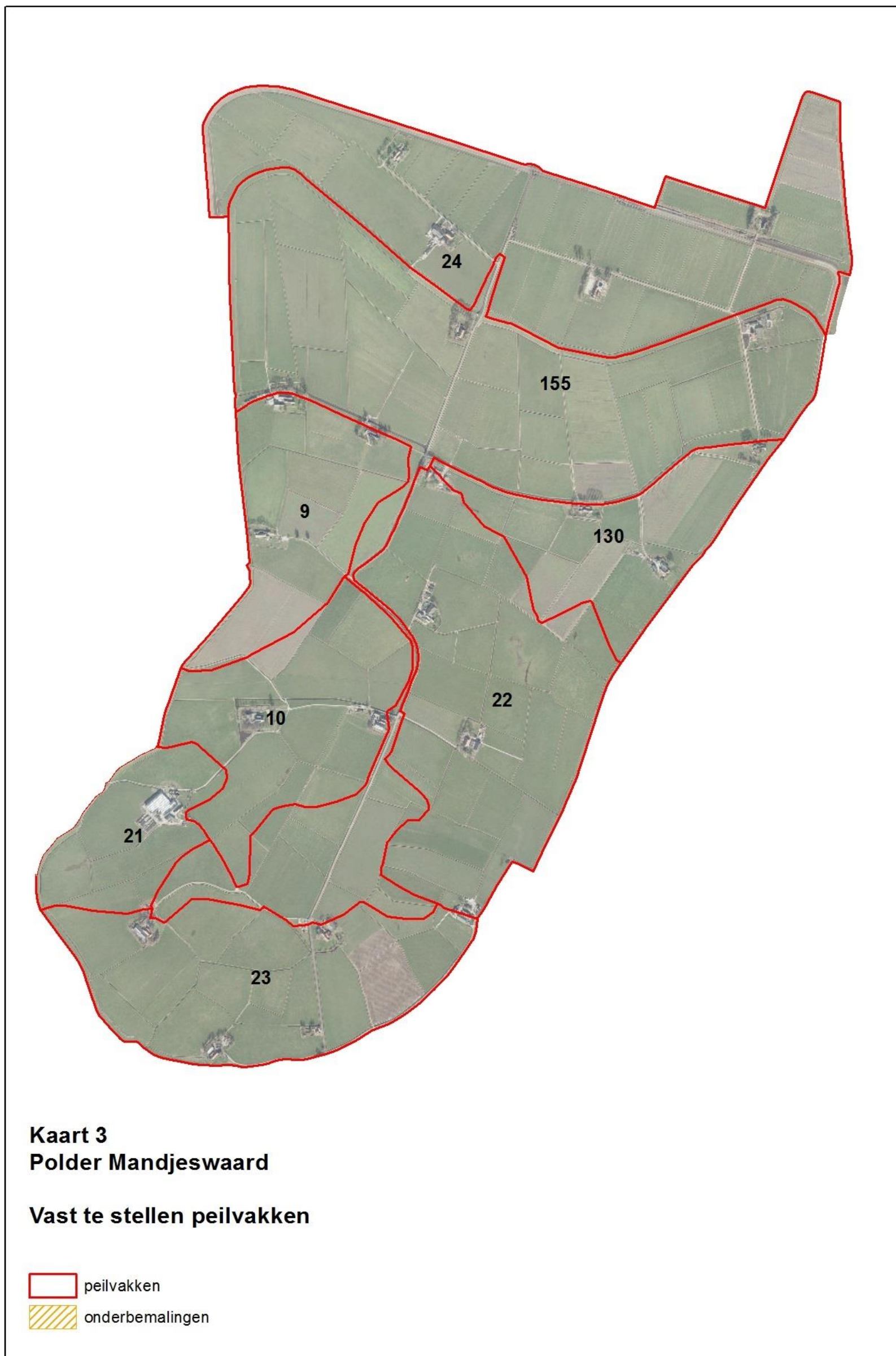
1. Zuiderzeepolder en polder de Biesvelden



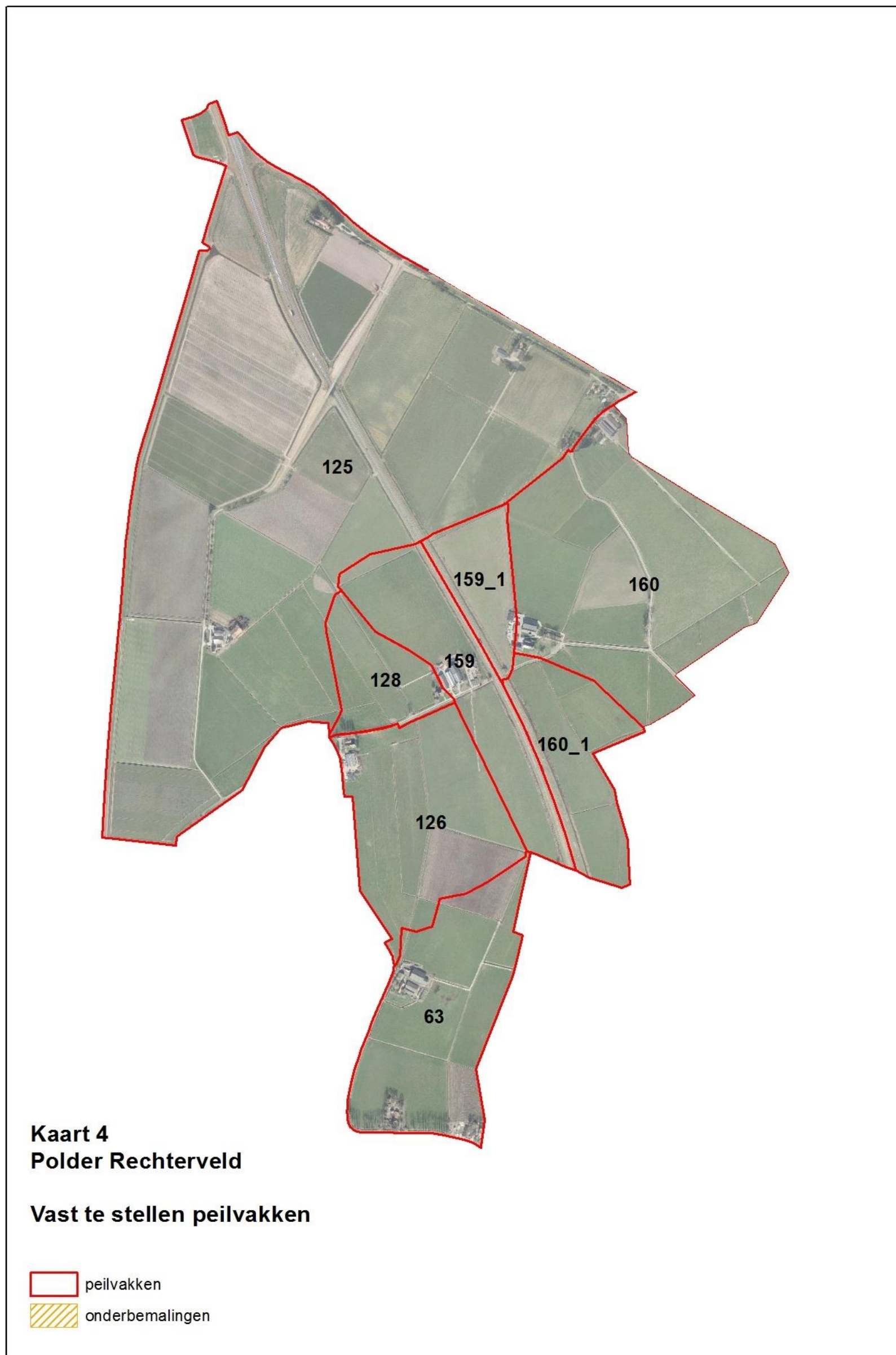
2. Polder de Pieper



3. Polder Mandjeswaard



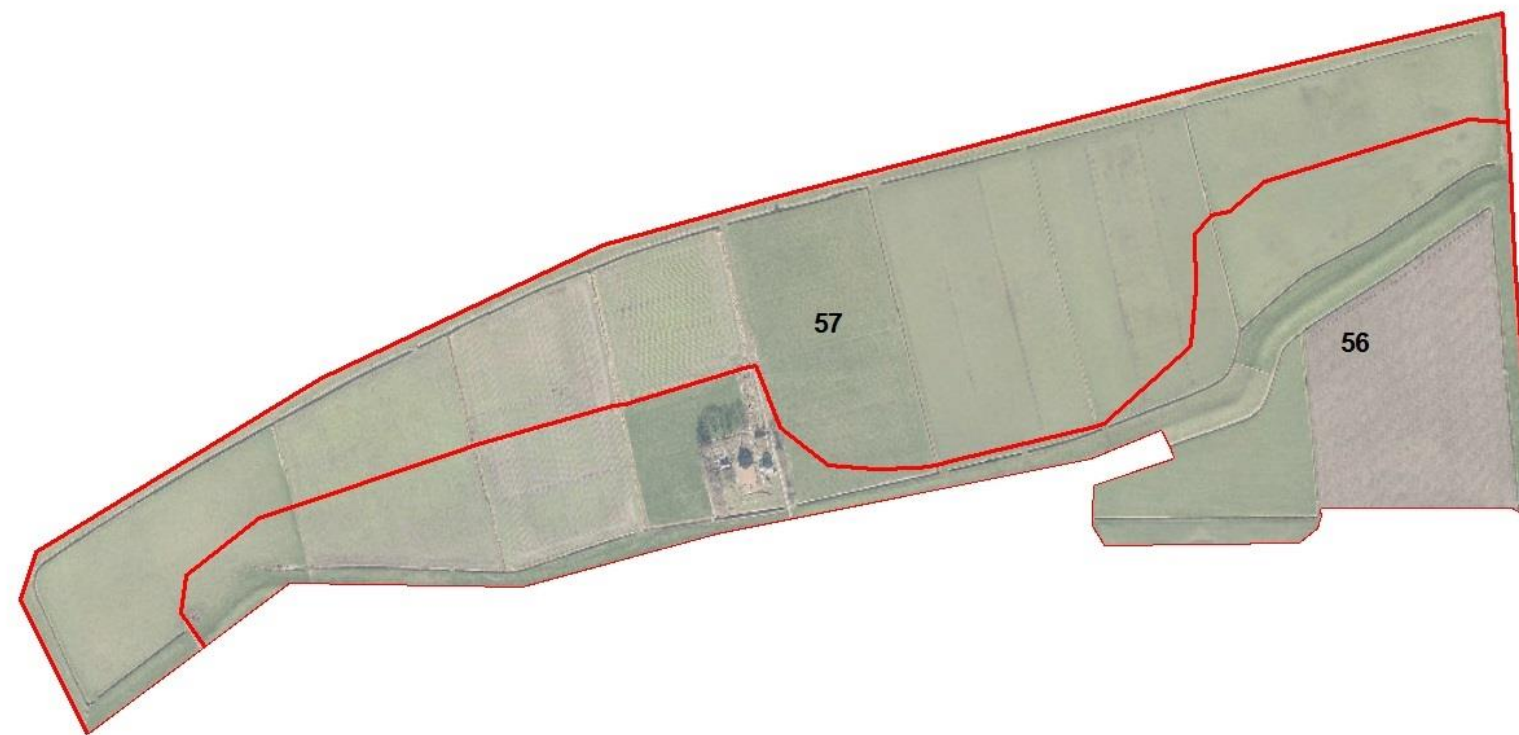
4. Polder het Rechterveld



5. De Willem Meijerpolder en de Stikkenpolder





6. Zwartemeerpolder

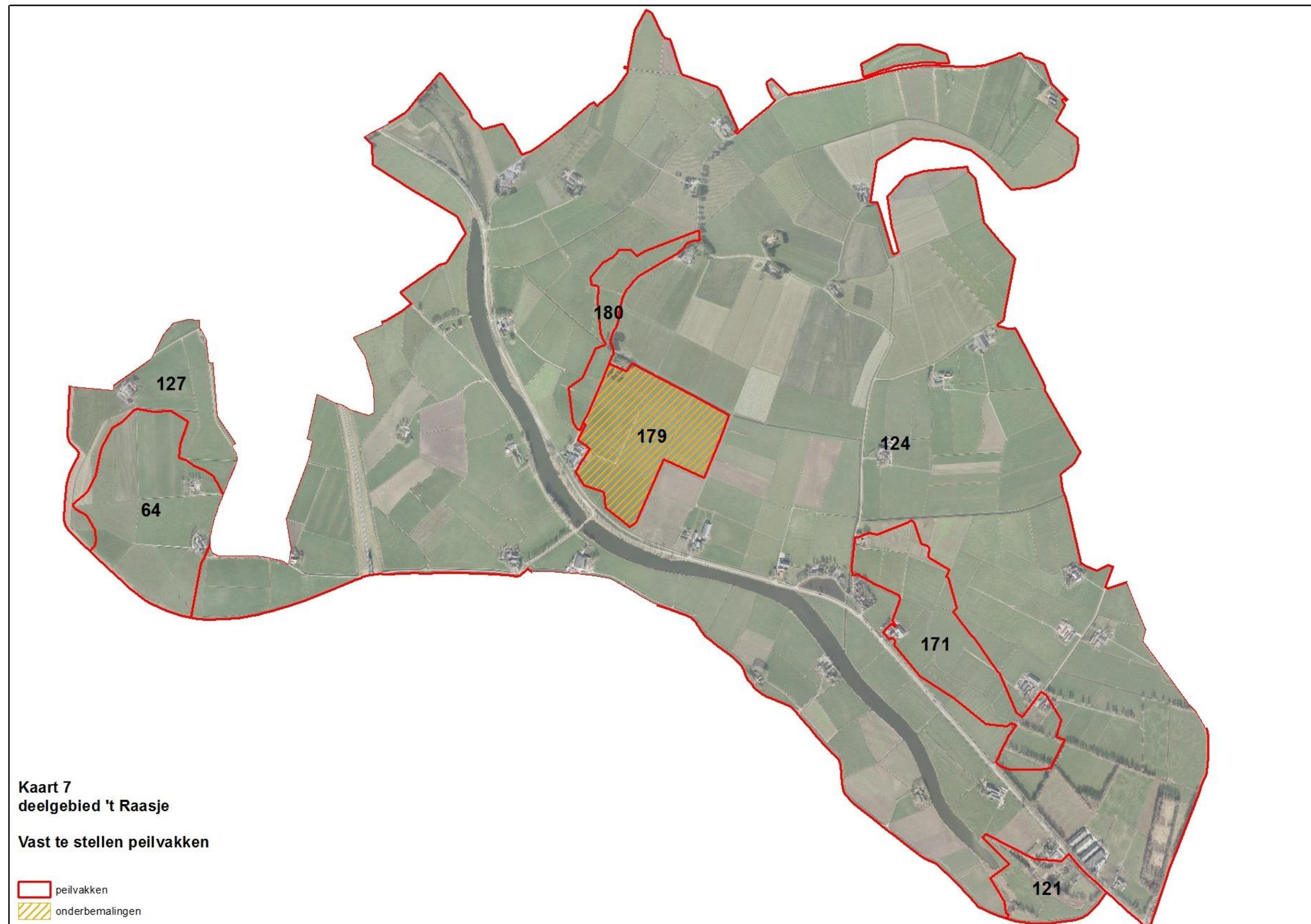


Kaart 6
Zwartemeerpolder

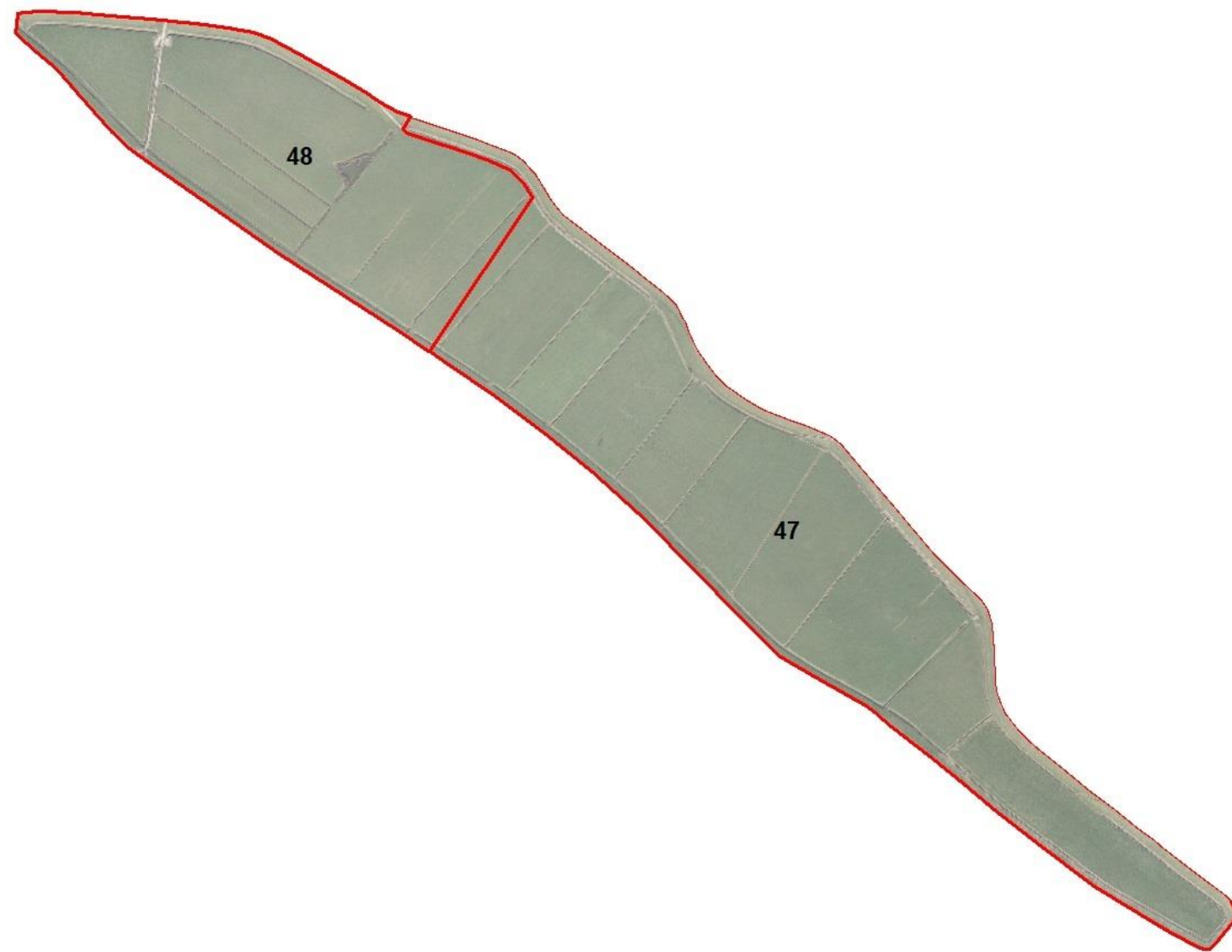
Vast te stellen peilvakken

-  peilvakken
-  onderbemalingen

7. 't Raasje



8. Pijperstaart



Kaart 8
Polder Pijperstaart

Vast te stellen peilvakken

-  peilvakken
-  onderbemalingen

9. Polder 't Gansje

