

Dit document bevat rekenresultaten van AERIUS Calculator. Het betreft de hoogst berekende stikstofbijdragen per stikstofgevoelig Natura 2000-gebied, op basis van rekenpunten die overlappen met habitattypen en/of leefgebieden die aangewezen zijn in het kader van de Wet natuurbescherming, gekoppeld aan een aangewezen soort, of nog onbekend maar mogelijk wel relevant.

De berekening op basis van stikstofemissies gaat uit van de componenten ammoniak (NH₃) en/of stikstofoxide (NO_x).

Wilt u verder rekenen of gegevens wijzigen? Importeer de pdf dan in Calculator. Voor meer toelichting verwijzen wij u naar de website www.aerius.nl.

Berekening Situatie 1 en Situatie 2

- ▶ Kenmerken
- ▶ Samenvatting emissies
- ▶ Depositieresultaten
- ▶ Gedetailleerde emissiegegevens

Verdere toelichting over deze PDF kunt u vinden in een bijbehorende leeswijzer. Deze leeswijzer en overige documentatie is te raadplegen via:
<https://www.aerius.nl/handleidingen-en-leeswijzers>.

AERIUS CALCULATOR

Contact

Rechtspersoon	Inrichtingslocatie
K&G advies	Koperweg 21, 3862 PR Nijkerk

Activiteit

Omschrijving	AERIUS kenmerk	
intern salderen	RPak1w4kcs5v	
Datum berekening	Rekenjaar	Rekenconfiguratie
18 augustus 2020, 10:48	2019	Berekend voor natuurgebieden

Totale emissie

	Situatie 1	Situatie 2	Vershil
NOx	41,06 kg/j	1,92 kg/j	-39,14 kg/j
NH ₃	256,70 kg/j	144,70 kg/j	-112,00 kg/j

Resultaten

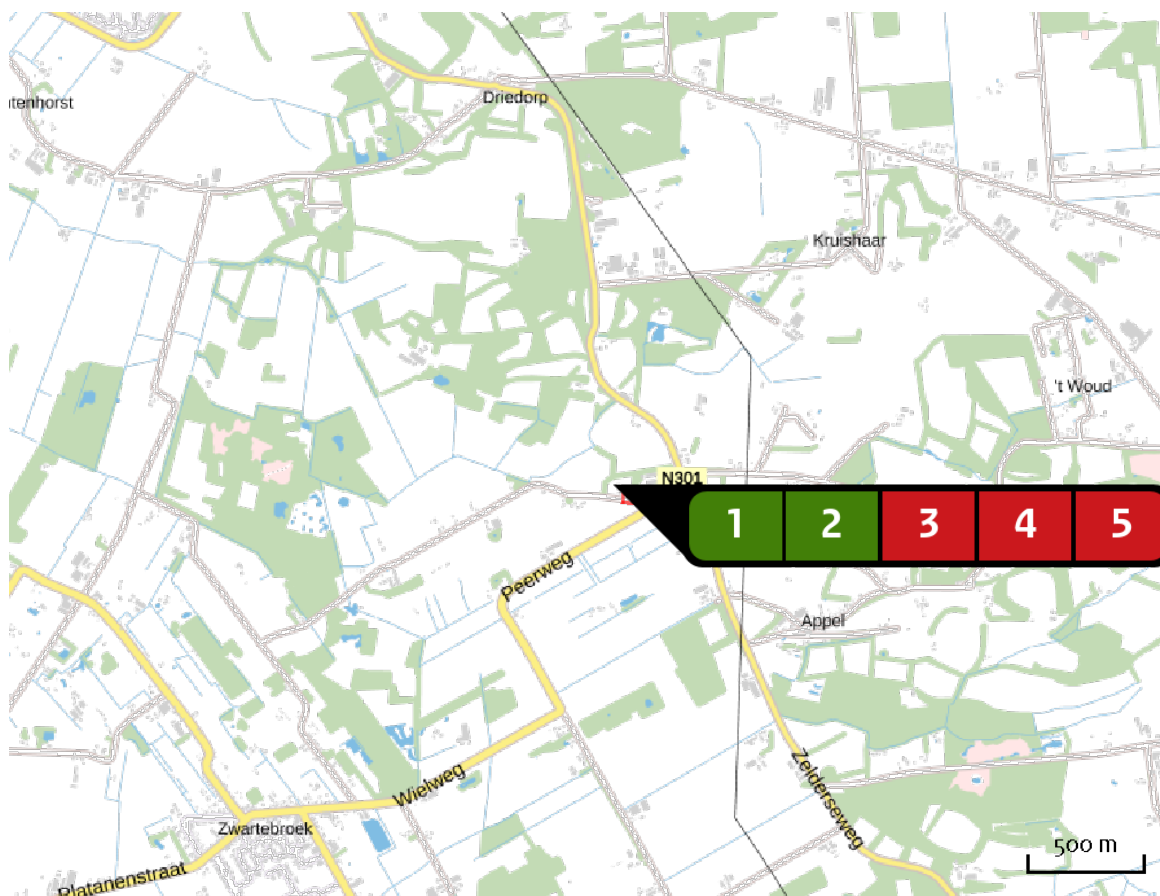
Hectare met
hoogste verschil
(mol/ha/j)

Natuurgebied
Uw berekening heeft geen verschillen opgeleverd boven 0,00 mol/ha/jr.

Toelichting

referentiesituatie vs gewenste situatie

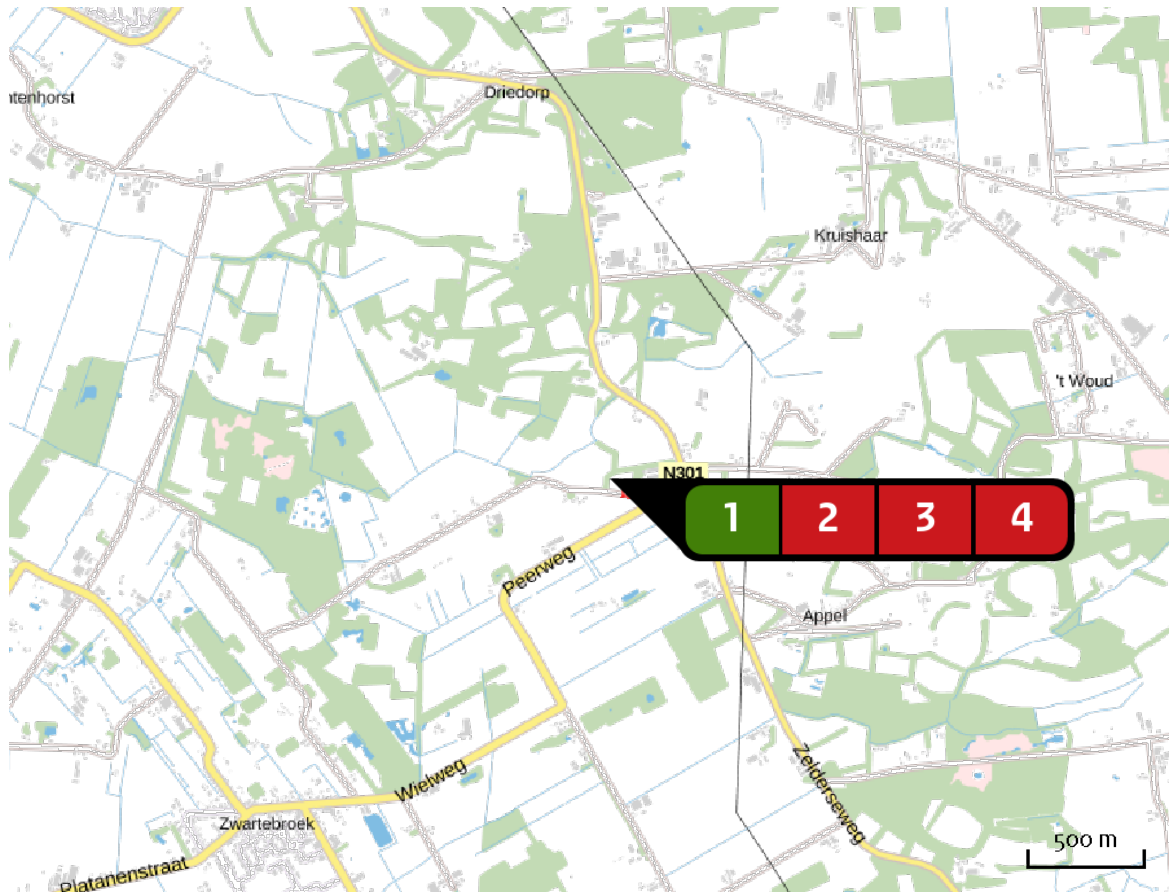
Locatie
Situatie 1



Emissie
Situatie 1

Bron Sector	Emissie NH ₃	Emissie NO _x
1 Bron 1 Landbouw Stalemissies	102,70 kg/j	-
2 Bron 2 Landbouw Stalemissies	154,00 kg/j	-
3 Bron 3 Wegverkeer Buitenwegen	< 1 kg/j	< 1 kg/j
4 Bron 4 Mobiele werktuigen Landbouw	-	3,73 kg/j
5 Bron 5 Mobiele werktuigen Landbouw	-	37,32 kg/j

Locatie
Situatie 2



Emissie
Situatie 2

Bron Sector	Emissie NH ₃	Emissie NO _x
1 Bron 1 Landbouw Stalemissies	144,70 kg/j	-
2 Bron 2 Wegverkeer Buitenwegen	< 1 kg/j	< 1 kg/j
3 Bron 3 Mobiele werktuigen Landbouw	-	< 1 kg/j
4 Bron 4 Mobiele werktuigen Landbouw	-	1,74 kg/j

Resultaten
stikstof
gevoelige
Natura 2000
gebieden
(mol/ha/j)

Natuurgebied	Hectare met hoogste verschil			Verskil op (bijna) overbelaste hexagonalen*
	Situatie 1	Situatie 2	Verskil	
Veluwe	0,01	0,00	0,00	
Rijntakken	0,01	0,00	0,00	
Kolland & Overlangbroek	0,01	0,00	0,00	
Naardermeer	0,01	0,00	0,00	
Oostelijke Vechtplassen	0,01	0,00	0,00	
Binnenveld	0,01	0,00	0,00	

* Als de hoogste depositietoename plaatsvindt op een hexagoon waar géén sprake is van een (naderende) stikstofoverbelasting, dan is de hoogste toename op een hexagoon met wel een (naderende) stikstofoverbelasting in deze kolom weergegeven.

Resultaten
per
habitatype
(mol/ha/j)

voor de 10
stikstofgevoelige
Natura 2000-
gebieden met het
hoogste resultaat

Veluwe

Habitatype	Hectare met hoogste verschil			Verskil op (bijna) overbelaste hexagonalen*
	Situatie 1	Situatie 2	Verskil	
H4030 Droge heiden	0,01	0,00	0,00	
L4030 Droge heiden	0,01	0,00	0,00	
ZGLg14 Eiken- en beukenbos van lemige zandgronden	0,01	0,00	0,00	
Lg14 Eiken- en beukenbos van lemige zandgronden	0,01	0,00	0,00	
H2310 Stuifzandheiden met struikhei	0,01	0,00	0,00	
Lg13 Bos van arme zandgronden	0,01	0,00	0,00	
ZGLg01 Permanente bron & Langzaam stromende bovenloop	0,01	0,00	0,00	
H5130 Jeneverbesstruwelen	0,01	0,00	0,00	
ZGLg13 Bos van arme zandgronden	0,01	0,00	0,00	
Lg09 Droog struisgrasland	0,01	0,00	0,00	
ZGL4030 Droge heiden	0,01	0,00	0,00	
Hg120 Beuken-eikenbossen met hulst	0,01	0,00	0,00	
H2330 Zandverstuivingen	0,01	0,00	0,00	
H2320 Binnenlandse kraaiheibegroeiingen	0,01	0,00	0,00	
Hg190 Oude eikenbossen	0,01	0,00	0,00	
H3160 Zure vennen	0,01	0,00	0,00	
H7140A Overgangs- en trilvenen (trilvenen)	0,01	0,00	0,00	
Lg01 Permanente bron & Langzaam stromende bovenloop	0,01	0,00	0,00	

Veluwe

Habitatype	Hectare met hoogste verschil			Verskil op (bijna) overbelaste hexagonalen*
	Situatie 1	Situatie 2	Vershil	
ZGH4030 Droge heiden	0,01	0,00	0,00	
H6230vka Heischrale graslanden, vochtig kalkarm	0,01	0,00	0,00	
H4010A Vochtige heiden (hogere zandgronden)	0,01	0,00	0,00	
H7150 Pioniervegetaties met snavelbiezen	0,01	0,00	0,00	
H91EoC Vochtige alluviale bossen (beekbegeleidende bossen)	0,01	0,00	0,00	
ZGH2310 Stuifzandheiden met struikhei	0,01	0,00	0,00	
ZGLg09 Droog struisgrasland	0,01	0,00	0,00	
H3130 Zwakgebufferde vennen	0,01	0,00	0,00	
ZGH9120 Beuken-eikenbossen met hulst	0,01	0,00	0,00	
H7110B Actieve hoogvenen (heideveentjes)	0,01	0,00	0,00	
ZGH9190 Oude eikenbossen	0,01	0,00	0,00	
H7230 Kalkmoerassen	0,01	0,01	- 0,01	
H6410 Blauwgraslanden	0,02	0,01	- 0,01	
ZGH4010A Vochtige heiden (hogere zandgronden)	0,02	0,01	- 0,01	

Rijntakken

Habitatype	Hectare met hoogste verschil			Verskil op (bijna) overbelaste hexagonalen*
	Situatie 1	Situatie 2	Verskil	
Lgo2 Geïsoleerde meander en petgat	0,01	0,00	0,00	
Hg1EoB Vochtige alluviale bossen (essen- iepenbossen)	0,01	0,00	0,00	
Hg1Fo Droge hardhoutooibossen	0,01	0,00	0,00	
ZGLg11 Kamgrasweide & Bloemrijk weidevogelgrasland van het rivieren- en zeekleigebied	0,01	0,00	0,00	
Hg12o Beuken-eikenbossen met hulst	0,01	0,00	0,00	
Lgo8 Nat, matig voedselrijk grasland	0,01	0,00	0,00	
Lgo7 Dotterbloemgrasland van veen en klei	0,01	0,00	0,00	

Kolland & Overlangbroek

Habitatype	Hectare met hoogste verschil			Verskil op (bijna) overbelaste hexagonalen*
	Situatie 1	Situatie 2	Verskil	
Hg1EoC Vochtige alluviale bossen (beekbegeleidende bossen)	0,01	0,00	0,00	

Naardermeer

Habitatype	Hectare met hoogste verschil			Verskil op (bijna) overbelaste hexagonalen*
	Situatie 1	Situatie 2	Verskil	
Lg05 Grote-zeggenmoeras	0,01	0,00	0,00	
H3150baz Meren met krabbenscheer en fonteinkruiden, buiten afgesloten zeearmen	0,01	0,00	0,00	
Hg1Do Hoogveenbossen	0,01	0,00	0,00	

Oostelijke Vechtplassen

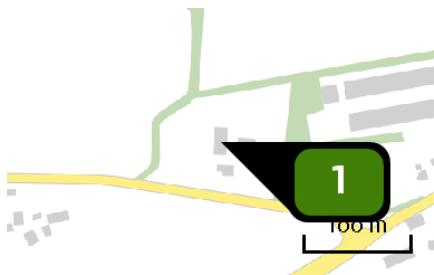
Habitatype	Hectare met hoogste verschil			Verskil op (bijna) overbelaste hexagonalen*
	Situatie 1	Situatie 2	Verskil	
Lg05 Grote-zeggenmoeras	0,01	0,00	0,00	

Binnenveld

Habitatype	Hectare met hoogste verschil			Verskil op (bijna) overbelaste hexagonalen*
	Situatie 1	Situatie 2	Verskil	
H7140A Overgangs- en trilvenen (trilvenen)	0,01	0,00	0,00	

* Als de hoogste depositietoename plaatsvindt op een hexagoon waar géén sprake is van een (naderende) stikstofoverbelasting, dan is de hoogste toename op een hexagoon met wel een (naderende) stikstofoverbelasting in deze kolom weergegeven.

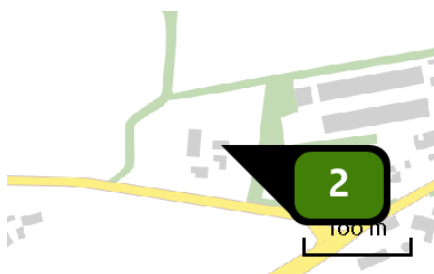
Emissie
(per bron)
Situatie 1



Naam
Locatie (X,Y)
Uitstoothoogte
Warmteinhoud
NH₃

Bron 1
164557, 467066
5,0 m
0,000 MW
102,70 kg/j

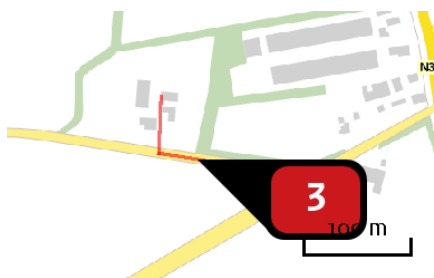
Dier	RAV code	Omschrijving	Aantal dieren	Stof	Emissiefactor (kg/dier/j)	Emissie
	A 2.100	overige huisvestingssystemen (Rundvee; zoogkoeien ouder dan 2 jaar) (Overig)	3	NH ₃	4,100	12,30 kg/j
	A 3.100	overige huisvestingssystemen (Rundvee; vrouwelijk jongvee tot 2 jaar) (Overig)	11	NH ₃	4,400	48,40 kg/j
	B 1.100	overige huisvestingssystemen (Schapen; schapen ouder dan 1 jaar, inclusief lammeren tot 45 kg) (Overig)	60	NH ₃	0,700	42,00 kg/j



Naam
Locatie (X,Y)
Uitstoothoogte
Warmteinhoud
NH₃

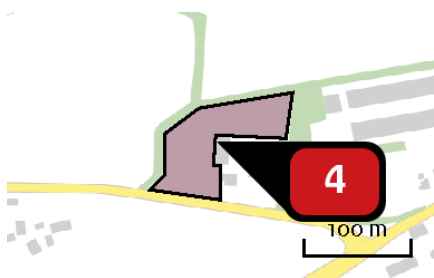
Bron 2
164582, 467066
5,0 m
0,000 MW
154,00 kg/j

Dier	RAV code	Omschrijving	Aantal dieren	Stof	Emissiefactor (kg/dier/j)	Emissie
	D 3.2.7.1.2	gedeeltelijk roostervloer; mestkelders met (water- en) mestkanaal; mestkanaal met schuine putwand; met metalen driekantroosters op het mestkanaal; emitterend mestoppervlak groter dan 0,18 m ² , maar kleiner dan 0,27 m ² per varken (Varkens; vleesvarkens, opfokberen van circa 25 kg tot 7 maanden, opfokzeugen van circa 25 kg tot eerste dekking) (BWL 2004.04)	110	NH ₃	1,400	154,00 kg/j



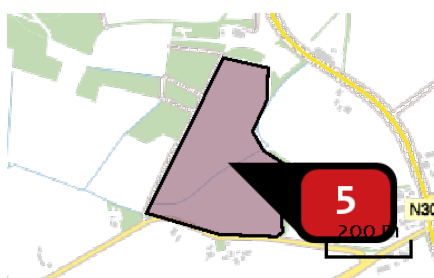
Naam **Bron 3**
 Locatie (X,Y) **164608, 467007**
 NOx **< 1 kg/j**
 NH3 **< 1 kg/j**

Soort	Voertuig	Aantal voertuigen	Stof	Emissie
Standaard	Middelzwaar vrachtverkeer	2,0 / maand	NOx NH3	< 1 kg/j < 1 kg/j



Naam **Bron 4**
 Locatie (X,Y) **164550, 467076**
 NOx **3,73 kg/j**

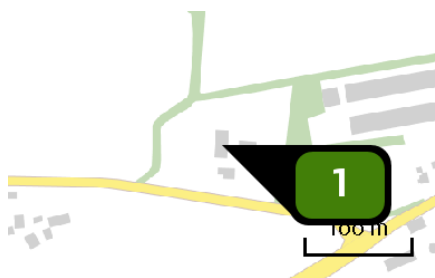
Voertuig	Omschrijving	Brandstof verbruik (l/j)	Uitstoot hoogte (m)	Spreiding (m)	Warmte inhoud (MW)	Stof	Emissie
STAGE I, 37 – 75 kW, bouwjaar 1999/04, Cat. C	Tractoren en machines	150				NOx	3,73 kg/j



Naam **Bron 5**
 Locatie (X,Y) **164363, 467207**
 NOx **37,32 kg/j**

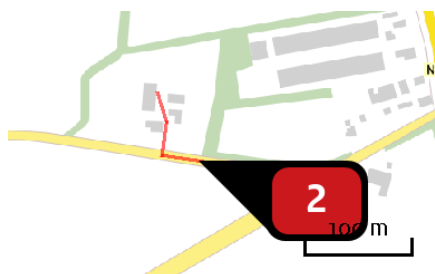
Voertuig	Omschrijving	Brandstof verbruik (l/j)	Uitstoot hoogte (m)	Spreiding (m)	Warmte inhoud (MW)	Stof	Emissie
STAGE I, 37 – 75 kW, bouwjaar 1999/04, Cat. C	Tractoren en machines	1.500				NOx	37,32 kg/j

Emissie
(per bron)
Situatie 2



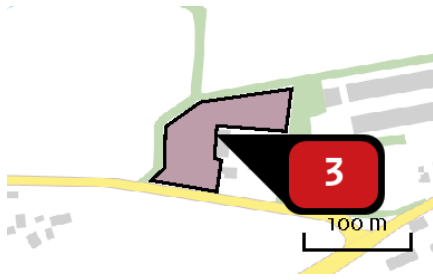
Naam **Bron 1**
 Locatie (X,Y) **164557, 467066**
 Uitstoothoogte **5,0 m**
 Warmteinhoud **0,000 MW**
 NH₃ **144,70 kg/j**

Dier	RAV code	Omschrijving	Aantal dieren	Stof	Emissiefactor (kg/dier/j)	Emissie
	A 2.100	overige huisvestingssystemen (Rundvee; zoogkoeien ouder dan 2 jaar) (Overig)	3	NH ₃	4,100	12,30 kg/j
	A 3.100	overige huisvestingssystemen (Rundvee; vrouwelijk jongvee tot 2 jaar) (Overig)	11	NH ₃	4,400	48,40 kg/j
	B 1.100	overige huisvestingssystemen (Schapen; schapen ouder dan 1 jaar, inclusief lammeren tot 45 kg) (Overig)	120	NH ₃	0,700	84,00 kg/j



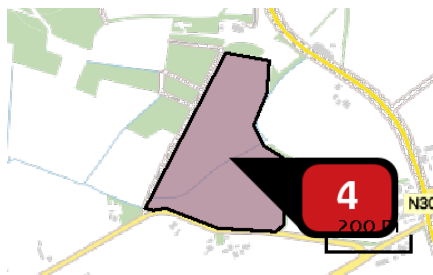
Naam **Bron 2**
 Locatie (X,Y) **164603, 467008**
 NO_x **< 1 kg/j**
 NH₃ **< 1 kg/j**

Soort	Voertuig	Aantal voertuigen	Stof	Emissie
Standaard	Middelzwaar vrachtverkeer	6,0 / jaar	NO _x NH ₃	< 1 kg/j < 1 kg/j



Naam **Bron 3**
 Locatie (X,Y) **164550, 467075**
 NOx **< 1 kg/j**

Voertuig	Omschrijving	Brandstof verbruik (l/j)	Uitstoot hoogte (m)	Spreiding (m)	Warmte inhoud (MW)	Stof	Emissie
STAGE IV, 56 – 75 kW, bouwjaar 2014/01, Cat. R	tractoren en machines	150				NOx	< 1 kg/j



Naam **Bron 4**
 Locatie (X,Y) **164363, 467208**
 NOx **1,74 kg/j**

Voertuig	Omschrijving	Brandstof verbruik (l/j)	Uitstoot hoogte (m)	Spreiding (m)	Warmte inhoud (MW)	Stof	Emissie
STAGE IV, 56 – 75 kW, bouwjaar 2014/01, Cat. R	tractoren en machines	1.500				NOx	1,74 kg/j

Disclaimer

Hoewel verstrekte gegevens kunnen dienen ter onderbouwing van een vergunningaanvraag, kunnen er geen rechten aan worden ontleend. De eigenaar van AERIUS aanvaardt geen aansprakelijkheid voor de inhoud van de door de gebruiker aangeboden informatie. Bovenstaande gegevens zijn enkel bruikbaar tot er een nieuwe versie van AERIUS beschikbaar is. AERIUS is een geregistreerd handelsmerk in Europa. Alle rechten die niet expliciet worden verleend, zijn voorbehouden.

Rekenbasis

Deze berekening is tot stand gekomen op basis van:

AERIUS versie [2019A_20200805_f3dee6357e](#)

Database versie [2019A_20200805_f3dee6357e](#)

Voor meer informatie over de gebruikte methodiek en data zie:

<https://www.aerius.nl/nl/factsheets/release/aerius-calculator-2019A>