

Dit document bevat rekenresultaten van AERIUS Calculator. Het betreft de hoogst berekende stikstofbijdragen per stikstofgevoelig Natura 2000-gebied, op basis van rekenpunten die overlappen met habitattypen en/of leefgebieden die aangewezen zijn in het kader van de Wet natuurbescherming, gekoppeld aan een aangewezen soort, of nog onbekend maar mogelijk wel relevant.

De berekening op basis van stikstofemissies gaat uit van de componenten ammoniak (NH₃) en/of stikstofoxide (NO_x).

Wilt u verder rekenen of gegevens wijzigen? Importeer de pdf dan in Calculator. Voor meer toelichting verwijzen wij u naar de website www.aerius.nl.

Berekening Hinderwet 1988 en Beoogde situatie

- ▶ Kenmerken
- ▶ Samenvatting emissies
- ▶ Depositieresultaten
- ▶ Gedetailleerde emissiegegevens

Verdere toelichting over deze PDF kunt u vinden in een bijbehorende leeswijzer. Deze leeswijzer en overige documentatie is te raadplegen via:
<https://www.aerius.nl/handleidingen-en-leeswijzers>.

AERIUS CALCULATOR

Contact

Rechtspersoon	Inrichtingslocatie
D.B. van Woudenbergh	Straatweg 15, 3621 BG Breukelen

Activiteit

Omschrijving	AERIUS kenmerk	
Versilberekening	ReLraVsBGgKX	
Datum berekening	Rekenjaar	Rekenconfiguratie
22 juni 2020, 14:25	2020	Berekend voor natuurgebieden

Totale emissie

	Situatie 1	Situatie 2	Vershil
NOx	79,81 kg/j	100,29 kg/j	20,48 kg/j
NH ₃	1.118,03 kg/j	1.039,63 kg/j	-78,40 kg/j

Resultaten

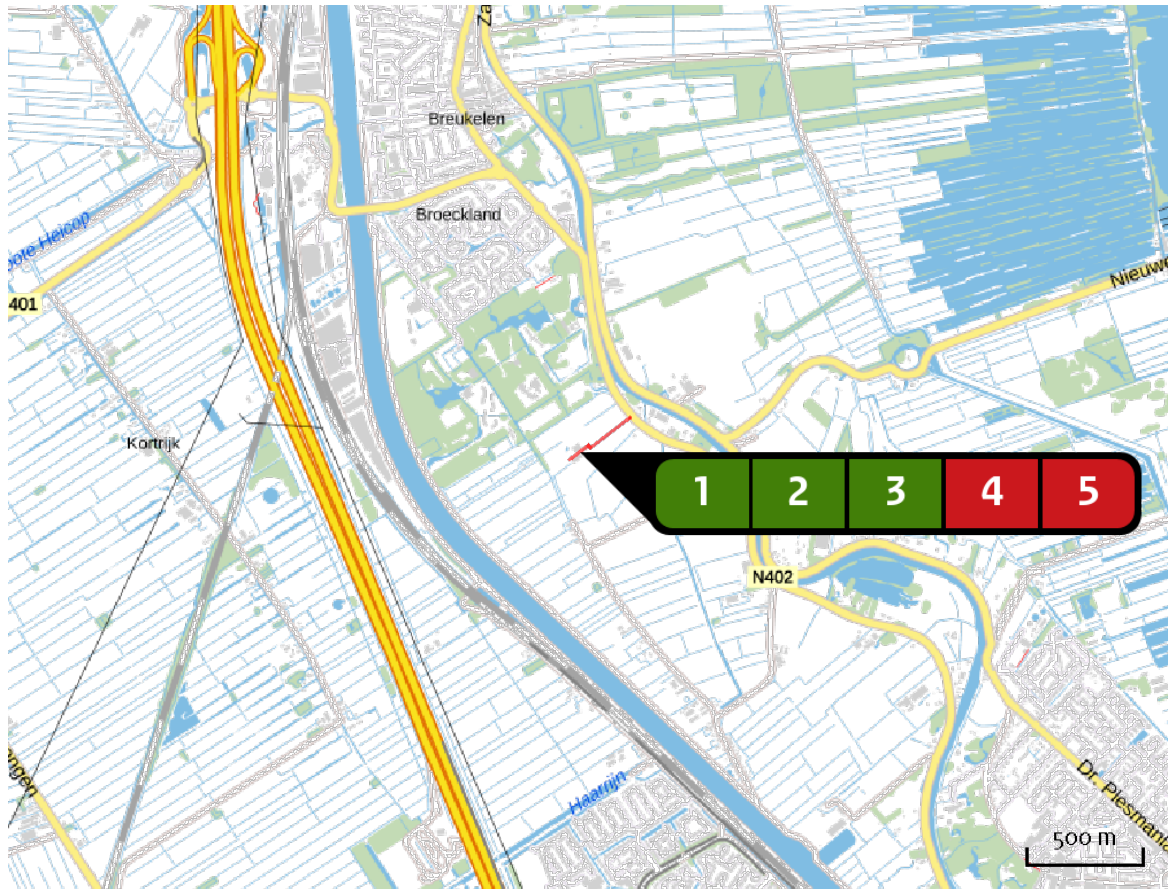
Hectare met
hoogste verschil
(mol/ha/j)

Natuurgebied	Vershil
Oostelijke Vechtplassen	0,00

Toelichting

Versilberekening Hinderwet 1988 tov beoogd (146 melkvee, 46 jongvee en 1 paard) incl werkzaamheden erf en transport

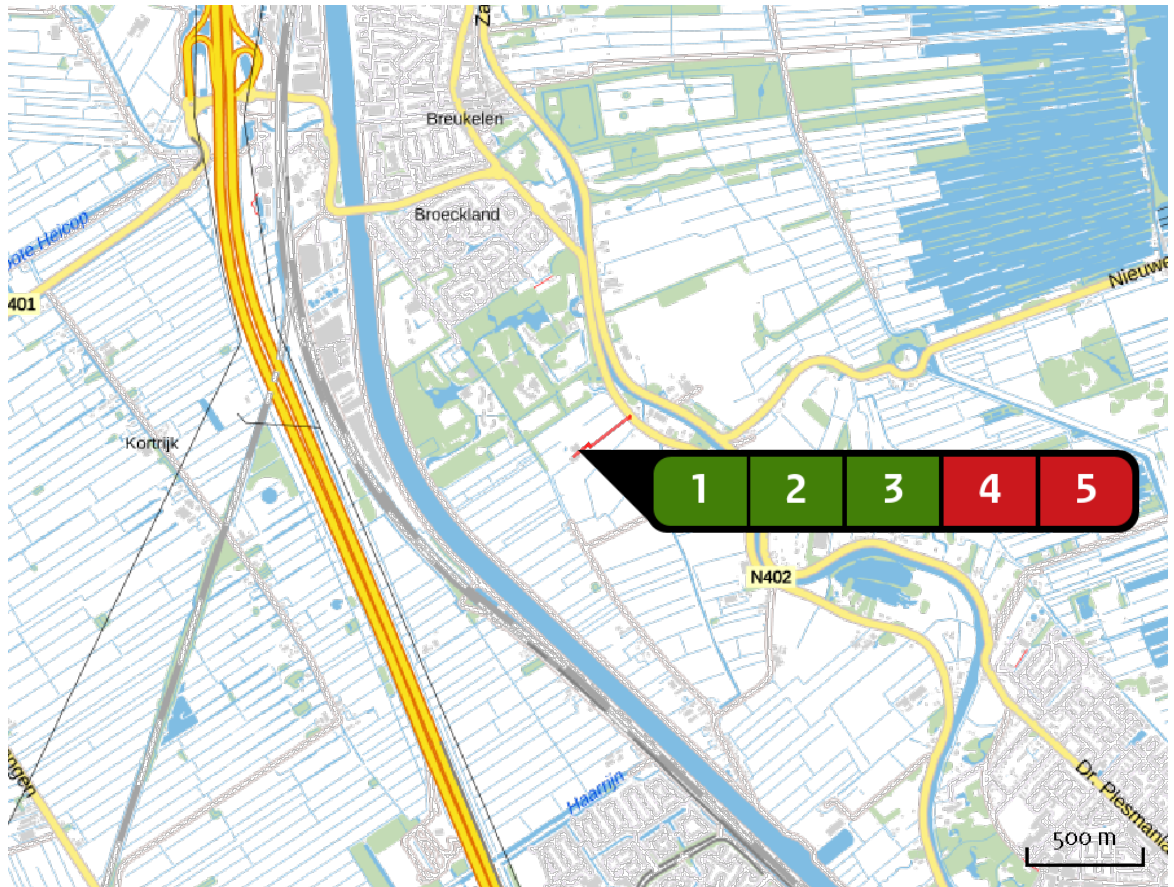
Locatie
Hinderwet 1988



Emissie
Hinderwet 1988

Bron Sector		Emissie NH ₃	Emissie NO _x
1	 Stal 1 a Mestvarkens Landbouw Stalemissies	208,00 kg/j	-
2	 Stal 2 rundveestal Landbouw Stalemissies	442,00 kg/j	-
3	 Stal 1b rundveestal Landbouw Stalemissies	468,00 kg/j	-
4	 Werkzaamheden erf Mobiele werktuigen Landbouw	-	78,86 kg/j
5	 Transport Wegverkeer Buitenwegen	< 1 kg/j	< 1 kg/j

Locatie
Beoogde situatie



Emissie
Beoogde situatie

Bron Sector		Emissie NH ₃	Emissie NO _x
1	 Stal 1 Oude lb stal Landbouw Stalemissies	358,00 kg/j	-
2	 Stal 2 Landbouw Stalemissies	535,80 kg/j	-
3	 Stal 3 Landbouw Stalemissies	145,80 kg/j	-
4	 Werkzaamheden erf Mobiële werktuigen Landbouw	-	99,38 kg/j
5	 Transport Wegverkeer Buitenwegen	< 1 kg/j	< 1 kg/j

Resultaten
stikstof
gevoelige
Natura 2000
gebieden
(mol/ha/j)

Natuurgebied	Hectare met hoogste verschil			Verskil op (bijna) overbelaste hexagonen*
	Situatie 1	Situatie 2	Vershil	
Oostelijke Vechtplassen	1,01	1,01	0,00	
Nieuwkoopse Plassen & De Haeck	0,07	0,08	0,00	
Naardermeer	0,09	0,09	0,00	
Botshol	0,04	0,04	0,00	
Lingegebied & Diefdijk-Zuid	0,01	0,01	0,00	
Polder Westzaan	0,01	0,01	0,00	
Zouweboezem	0,02	0,02	0,00	
Ilperveld, Varkensland, Oostzanerveld & Twiske	0,01	0,01	0,00	
Kennemerland-Zuid	0,01	0,01	0,00	
Rijntakken	0,01	0,01	0,00	
Kolland & Overlangbroek	0,01	0,01	0,00	
Veluwe	0,01	0,02	0,00	
Noordhollands Duinreservaat	0,01	0,01	0,00	
Schoorlse Duinen	0,00	0,01	0,00	
Coepelduynen	0,01	0,01	0,00	
Uiterwaarden Lek	0,01	0,01	0,00	
Meijndel & Berkheide	0,01	0,01	0,00	
Wormer- en Jisperveld & Kalverpolder	0,01	0,01	0,00	
Binnenveld	0,01	0,01	0,00	
Solleveld & Kapittelduinen	0,01	0,01	0,00	

Natuurgebied	Hectare met hoogste verschil			Verskil op (bijna) overbelaste hexagonalen*
	Situatie 1	Situatie 2	Vershil	
Westduinpark & Wapendal	0,00	0,01	0,00	
Biesbosch	0,01	0,01	0,00	
Vlijmens Ven, Moerputten & Bossche Broek	0,01	0,01	0,00	
Loonse en Drunense Duinen & Leemkuilen	0,01	0,01	0,00	
Voornes Duin	0,01	0,01	0,00	
Loevestein, Pompveld & Kornsche Boezem	0,01	0,01	0,00	
Langstraat	0,01	0,01	0,00	
De Wieden	0,01	0,01	0,00	
Krammer-Volkerak	0,01	0,00	0,00	
Landgoederen Brummen	0,01	0,00	0,00	

* Als de hoogste depositietoename plaatsvindt op een hexagoon waar géén sprake is van een (naderende) stikstofoverbelasting, dan is de hoogste toename op een hexagoon met wel een (naderende) stikstofoverbelasting in deze kolom weergegeven.

Resultaten
per
habitatype
(mol/ha/j)

voor de 10
stikstofgevoelige
Natura 2000-
gebieden met het
hoogste resultaat

Oostelijke Vechtplassen

Habitatype	Hectare met hoogste verschil			Verschil op (bijna) overbelaste hexagonalen*
	Situatie 1	Situatie 2	Verschil	
ZGH3150baz Meren met krabbenscheer en fonteinkruiden, buiten afgesloten zeearmen	1,01	1,01	0,00	
Lg05 Grote-zeggenmoeras	0,18	0,19	0,00	
ZGH91Do Hoogveenbossen	0,18	0,19	0,00	
H91Do Hoogveenbossen	0,28	0,28	0,00	
H3150baz Meren met krabbenscheer en fonteinkruiden, buiten afgesloten zeearmen	0,22	0,22	0,00	
ZGH7140B Overgangs- en trilvenen (veenmosrietlanden)	0,40	0,40	0,00	
H3140lv Kranswierwateren, in laagveengebieden	0,15	0,15	0,00	
H7210 Galigaanmoerassen	0,19	0,19	0,00	
H7140B Overgangs- en trilvenen (veenmosrietlanden)	0,36	0,37	0,00	
ZGH3140lv Kranswierwateren, in laagveengebieden	0,11	0,12	0,00	
ZGH6410 Blauwgraslanden	0,33	0,33	0,00	
H7140A Overgangs- en trilvenen (trilvenen)	0,07	0,07	0,00	
H6410 Blauwgraslanden	0,12	0,12	0,00	
ZGH7140A Overgangs- en trilvenen (trilvenen)	0,14	0,13	0,00	
H9999:95 Habitatype onbekend/onzeker KDW op basis meest kritische relevante type (H7140B).	0,14	0,13	0,00	
H4010B Vochtige heiden (laagveengebied)	0,19	0,19	0,00	

Nieuwkoopse Plassen & De Haeck

Habitatype	Hectare met hoogste verschil			Verskil op (bijna) overbelaste hexagonalen*
	Situatie 1	Situatie 2	Verskil	
H7140B Overgangs- en trilvenen (veenmosrietlanden)	0,07	0,08	0,00	
H3150baz Meren met krabbenscheer en fonteinkruiden, buiten afgesloten zeearmen	0,03	0,03	0,00	
H3140lv Kranswierwateren, in laagveengebieden	0,03	0,03	0,00	
H4010B Vochtige heiden (laagveengebied)	0,04	0,04	0,00	
H7140A Overgangs- en trilvenen (trilvenen)	0,04	0,04	0,00	
H7210 Galigaanmoerassen	0,02	0,03	0,00	
H6410 Blauwgraslanden	0,02	0,02	0,00	
H91Do Hoogveenbossen	0,02	0,02	0,00	
Lg02 Geïsoleerde meander en petgat	0,03	0,03	0,00	
Lg05 Grote-zeggenmoeras	0,02	0,02	0,00	

Naardermeer

Habitatype	Hectare met hoogste verschil			Verskil op (bijna) overbelaste hexagonalen*
	Situatie 1	Situatie 2	Vershil	
H3150baz Meren met krabbenscheer en fonteinkruiden, buiten afgesloten zeearmen	0,09	0,09	0,00	
Hg1Do Hoogveenbossen	0,09	0,09	0,00	
Lg05 Grote-zeggenmoeras	0,09	0,09	0,00	
H7140B Overgangs- en trilvenen (veenmosrietlanden)	0,11	0,12	0,00	
H3140lv Kranswierwateren, in laagveengebieden	0,09	0,09	0,00	
H7140A Overgangs- en trilvenen (trilvenen)	0,11	0,11	0,00	
ZGH7140B Overgangs- en trilvenen (veenmosrietlanden)	0,09	0,09	0,00	
H9999:94 Habitatype onbekend/onzeker KDW op basis meest kritische relevante type (H3130).	0,09	0,09	0,00	
H3130 Zwakgebufferde vennen	0,06	0,06	0,00	
H6410 Blauwgraslanden	0,06	0,06	0,00	
H4010B Vochtige heiden (laagveengebied)	0,06	0,06	0,00	
ZGH3150baz Meren met krabbenscheer en fonteinkruiden, buiten afgesloten zeearmen	0,11	0,11	0,00	

Botshol

Habitatype	Hectare met hoogste verschil			Verskil op (bijna) overbelaste hexagonalen*
	Situatie 1	Situatie 2	Vershil	
H7140B Overgangs- en trilvenen (veenmosrietlanden)	0,04	0,04	0,00	
H91Do Hoogveenbossen	0,04	0,04	0,00	
H3140lv Kranswierwateren, in laagveengebieden	0,05	0,05	0,00	
H7210 Galigaanmoerassen	0,05	0,05	0,00	
ZGH3140lv Kranswierwateren, in laagveengebieden	0,05	0,05	0,00	
H3150baz Meren met krabbenscheer en fonteinkruiden, buiten afgesloten zeearmen	0,04	0,04	0,00	
H6510A Glanshaver- en vossenstaarthooilanden (glanshaver)	0,03	0,04	0,00	

Lingegebied & Diefdijk-Zuid

Habitatype	Hectare met hoogste verschil			Verskil op (bijna) overbelaste hexagonen*
	Situatie 1	Situatie 2	Verskil	
H6510B Glanshaver- en vossenstaarthooilanden (grote vossenstaart)	0,01	0,01	0,00	
H9999:70 Habitatype onbekend/onzeker KDW op basis meest kritische relevante type (H7230).	0,01	0,01	0,00	
H91EoC Vochtige alluviale bossen (beekbegeleidende bossen)	0,01	0,01	0,00	
H91EoB Vochtige alluviale bossen (essen-iepenbossen)	0,01	0,01	0,00	
ZGH6510A Glanshaver- en vossenstaarthooilanden (glanshaver)	0,01	0,01	0,00	
H6510A Glanshaver- en vossenstaarthooilanden (glanshaver)	0,01	0,01	0,00	
ZGH6510B Glanshaver- en vossenstaarthooilanden (grote vossenstaart)	0,01	0,01	0,00	
H7230 Kalkmoerassen	0,01	0,01	0,00	
H3150baz Meren met krabbenscheer en fonteinkruiden, buiten afgesloten zeearmen	0,01	0,01	0,00	

Polder Westzaan

Habitatype	Hectare met hoogste verschil			Verskil op (bijna) overbelaste hexagonen*
	Situatie 1	Situatie 2	Verskil	
H91Do Hoogveenbossen	0,01	0,01	0,00	
H7140B Overgangs- en trilvenen (veenmosrietlanden)	0,01	0,01	0,00	
ZGH91Do Hoogveenbossen	0,01	0,01	0,00	-0,00

Zouweboezem

Habitatype	Hectare met hoogste verschil			Verskil op (bijna) overbelaste hexagonalen*
	Situatie 1	Situatie 2	Verskil	
H91EoC Vochtige alluviale bossen (beekbegeleidende bossen)	0,02	0,02	0,00	
ZGH91EoC Vochtige alluviale bossen (beekbegeleidende bossen)	0,02	0,03	0,00	
H3150baz Meren met krabbenscheer en fonteinkruiden, buiten afgesloten zeearmen	0,01	0,01	0,00	
H6410 Blauwgraslanden	0,01	0,01	0,00	

Ilperveld, Varkensland, Oostzanerveld & Twiske

Habitatype	Hectare met hoogste verschil			Verskil op (bijna) overbelaste hexagonalen*
	Situatie 1	Situatie 2	Verskil	
H91Do Hoogveenbossen	0,01	0,01	0,00	
H7140B Overgangs- en trilvenen (veenmosrietlanden)	0,01	0,01	0,00	
H4010B Vochtige heiden (laagveengebied)	0,01	0,01	0,00	
H3140lv Kranswierwateren, in laagveengebieden	0,00	0,01	0,00	
ZGH91Do Hoogveenbossen	0,01	0,01	0,00	
ZGH7140B Overgangs- en trilvenen (veenmosrietlanden)	0,01	0,01	0,00	

Kennemerland-Zuid

Habitatype	Hectare met hoogste verschil			Verskil op (bijna) overbelaste hexagonalen*
	Situatie 1	Situatie 2	Vershil	
H2180A Duinbossen (droog), berken-eikenbos	0,01	0,01	0,00	
H2180C Duinbossen (binnenduinrand)	0,01	0,01	0,00	
H2130A Grijs duinen (kalkrijk)	0,01	0,01	0,00	
H2160 Duindoornstruwelen	0,01	0,01	0,00	
H2130B Grijs duinen (kalkarm)	0,01	0,01	0,00	
H2170 Kruiwilgstruwelen	0,01	0,01	0,00	
H2180B Duinbossen (vochtig)	0,01	0,01	0,00	
H2190B Vochtige duinvaleien (kalkrijk)	0,01	0,01	0,00	
H2120 Witte duinen	0,01	0,01	0,00	
H2180Abe Duinbossen (droog), berken-eikenbos	0,01	0,01	0,00	
ZGH2180A Duinbossen (droog), berken-eikenbos	0,01	0,01	0,00	
H2190A Vochtige duinvaleien (open water)	0,01	0,01	0,00	
ZGH2180C Duinbossen (binnenduinrand)	0,01	0,01	0,00	
ZGH2130A Grijs duinen (kalkrijk)	0,01	0,01	0,00	
H2150 Duinheiden met struikhei	0,01	0,01	0,00	
H2190C Vochtige duinvaleien (ontkalkt)	0,01	0,01	0,00	
ZGH2160 Duindoornstruwelen	0,01	0,01	0,00	
H2110 Embryonale duinen	0,01	0,01	0,00	

Kennemerland-Zuid

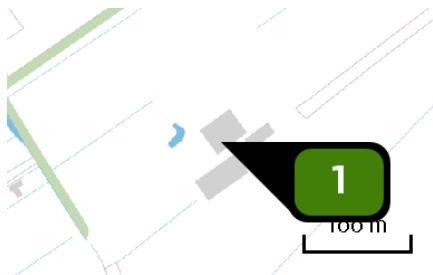
Habitatype	Hectare met hoogste verschil			Verskil op (bijna) overbelaste hexagonalen*
	Situatie 1	Situatie 2	Vershil	
H999:88 Habitatype onbekend/onzeker KDW op basis meest kritische relevante type (H2130C;H2130B).	0,01	0,01	0,00	
ZGH2130B Grijze duinen (kalkarm)	0,01	0,01	0,00	
ZGH2190A Vochtige duinvalleien (open water)	0,01	0,01	0,00	
H2190Aom Vochtige duinvalleien (open water), oligo- tot mesotrofe vormen	0,01	0,01	0,00	
H2130C Grijze duinen (heischraal)	0,01	0,01	0,00	
ZGH2170 Kruiwilgstruwelen	0,01	0,01	0,00	
H2140B Duinheiden met kraaihei (droog)	0,01	0,01	0,00	
H7210 Galigaanmoerassen	0,01	0,01	0,00	

Rijntakken

Habitatype	Hectare met hoogste verschil			Verskil op (bijna) overbelaste hexagonalen*
	Situatie 1	Situatie 2	Vershil	
ZGLg11 Kamgrasweide & Bloemrijk weidevogelgrasland van het rivieren- en zeekleigebied	0,01	0,01	0,00	
Hg1Fo Droge hardhoutooibossen	0,01	0,01	0,00	
ZGLgo8 Nat, matig voedselrijk grasland	0,01	0,01	0,00	
Lgo8 Nat, matig voedselrijk grasland	0,01	0,01	0,00	
Lgo2 Geïsoleerde meander en petgat	0,01	0,01	0,00	
Lg07 Dotterbloemgrasland van veen en klei	0,01	0,01	0,00	
ZGLg07 Dotterbloemgrasland van veen en klei	0,01	0,01	0,00	
Lg11 Kamgrasweide & Bloemrijk weidevogelgrasland van het rivieren- en zeekleigebied	0,01	0,01	0,00	
ZGLgo2 Geïsoleerde meander en petgat	0,01	0,01	0,00	
H6510A Glanshaver- en vossenstaarthooilanden (glanshaver)	0,01	0,01	0,00	
Hg1EoB Vochtige alluviale bossen (essen- iepenbossen)	0,01	0,01	0,00	
Hg120 Beuken-eikenbossen met hulst	0,01	0,01	0,00	
ZGH3150baz Meren met krabbenscheer en fonteinkruiden, buiten afgesloten zeearmen	0,01	0,01	0,00	
H6430C Ruigten en zomen (droge bosranden)	0,01	0,00	0,00	
H3150baz Meren met krabbenscheer en fonteinkruiden, buiten afgesloten zeearmen	0,01	0,01	0,00	
H6120 Stroomdalgraslanden	0,01	0,01	0,00	

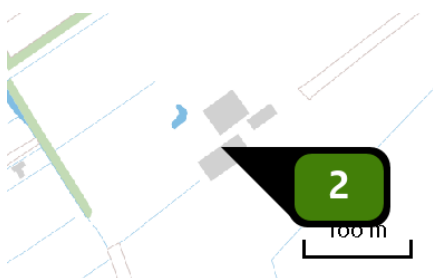
- * Als de hoogste depositietoename plaatsvindt op een hexagoon waar géén sprake is van een (naderende) stikstofoverbelasting, dan is de hoogste toename op een hexagoon met wel een (naderende) stikstofoverbelasting in deze kolom weergegeven.

Emissie
(per bron)
Hinderwet 1988



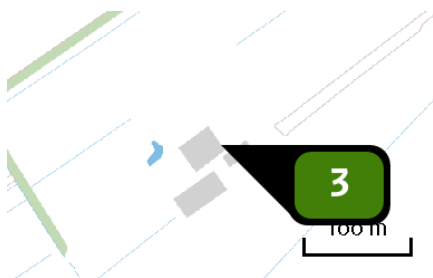
Naam **Stal 1 a Mestvarkens**
 Locatie (X,Y) **129140, 463425**
 Gebouw (LxBxH) **16,0 x 7,7 x 5,0 m 42°**
 Oriëntatie
 Uitstoothoogte **6,0 m**
 Temperatuur emissie **11,85 °C**
 Uittreeddiameter **0,6 m**
 Uittreedrichting **Verticaal geforceerd**
 Uittreedsnelheid **4,0 m/s**
 NH₃ **208,00 kg/j**

Dier	RAV code	Omschrijving	Aantal dieren	Stof	Emissiefactor (kg/dier/j)	Emissie
	AFW	D 3.100 Vleesvarkens, overige huisvestingssystemen vlgs Beah.	130	NH ₃	1,600	208,00 kg/j




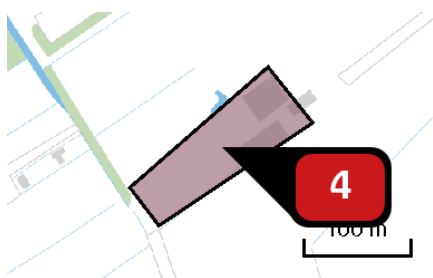
Naam **Stal 2 rundveest**
 Locatie (X,Y) **129138, 463403**
 Gebouw (LxBxH) **11,0 x 11,0 x 5,0 m 42°**
 Oriëntatie
 Uitstoothoogte **4,0 m**
 Warmteinhoud **0,000 MW**
 NH₃ **442,00 kg/j**

Dier	RAV code	Omschrijving	Aantal dieren	Stof	Emissiefactor (kg/dier/j)	Emissie
	A 1.100	overige huisvestingssystemen (Rundvee; melk- en kalfkoeien ouder dan 2 jaar) (Overig)	34	NH ₃	13,000	442,00 kg/j



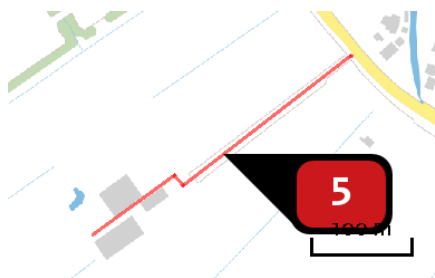
Naam **Stal 1b rundveestal**
 Locatie (X,Y) **129160, 463438**
 Gebouw (LxBxH) **18,0 x 7,7 x 5,0 m 42°**
 Oriëntatie
 Uitstoothoogte **1,5 m**
 Warmteinhoud **0,000 MW**
 NH₃ **468,00 kg/j**

Dier	RAV code	Omschrijving	Aantal dieren	Stof	Emissiefactor (kg/dier/j)	Emissie
	A 1.100	overige huisvestingssystemen (Rundvee; melk- en kalfkoeien ouder dan 2 jaar) (Overig)	36	NH ₃	13,000	468,00 kg/j



Naam **Werkzaamheden erf**
 Locatie (X,Y) **129102, 463390**
 NO_x **78,86 kg/j**

Voertuig	Omschrijving	Brandstof verbruik (l/j)	Uitstoot hoogte (m)	Spreiding (m)	Warmte inhoud (MW)	Stof	Emissie
STAGE I, 37 – 75 kW, bouwjaar 1999/04, Cat. C	Mixen	450				NO _x	11,19 kg/j
STAGE I, 37 – 75 kW, bouwjaar 1999/04, Cat. C	Voeren	1.200				NO _x	29,85 kg/j
STAGE I, 37 – 75 kW, bouwjaar 1999/04, Cat. C	Inkuilen	720				NO _x	17,91 kg/j
STAGE I, 37 – 75 kW, bouwjaar 1999/04, Cat. C	Overig transport	800				NO _x	19,90 kg/j

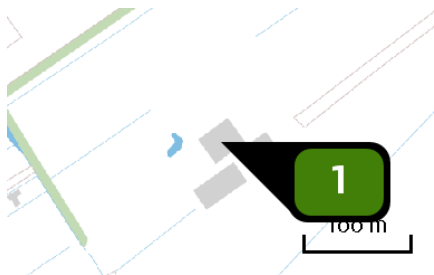


Naam
 Locatie (X,Y)
 NOx
 NH3

Transport
 129245, 463476
 < 1 kg/j
 < 1 kg/j

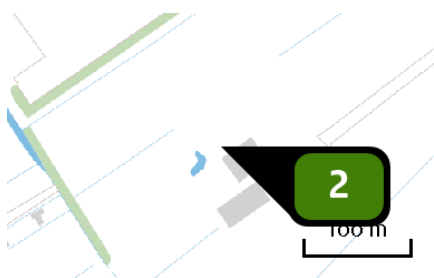
Soort	Voertuig	Aantal voertuigen	Stof	Emissie
Standaard	Zwaar vrachtverkeer	2,0 / etmaal	NOx NH3	< 1 kg/j < 1 kg/j
Standaard	Licht verkeer	6,0 / etmaal	NOx NH3	< 1 kg/j < 1 kg/j

Emissie
(per bron)
Beoogde situatie



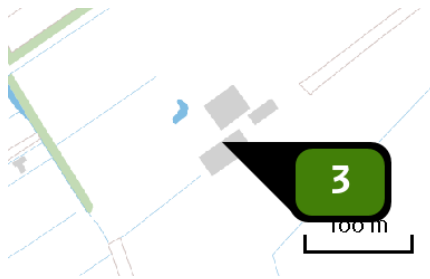
Naam **Stal 1 Oude lb stal**
 Locatie (X,Y) **129142, 463434**
 Gebouw (LxBxH) **66,3 x 47,8 x 4,9 m 42°**
 Oriëntatie
 Uitstoothoogte **7,4 m**
 Warmteinhoud **0,000 MW**
 NH₃ **358,00 kg/j**

Dier	RAV code	Omschrijving	Aantal dieren	Stof	Emissiefactor (kg/dier/j)	Emissie
	AFW	A1.13 def	52	NH ₃	5,700	296,40 kg/j
	A 3.100	overige huisvestingssystemen (Rundvee; vrouwelijk jongvee tot 2 jaar) (Overig)	14	NH ₃	4,400	61,60 kg/j



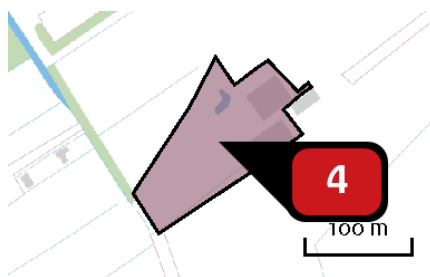
Naam **Stal 2**
 Locatie (X,Y) **129120, 463447**
 Gebouw (LxBxH) **66,3 x 47,8 x 6,5 m 42°**
 Oriëntatie
 Uitstoothoogte **8,5 m**
 Warmteinhoud **0,000 MW**
 NH₃ **535,80 kg/j**

Dier	RAV code	Omschrijving	Aantal dieren	Stof	Emissiefactor (kg/dier/j)	Emissie
	AFW	A1.13 def	94	NH ₃	5,700	535,80 kg/j



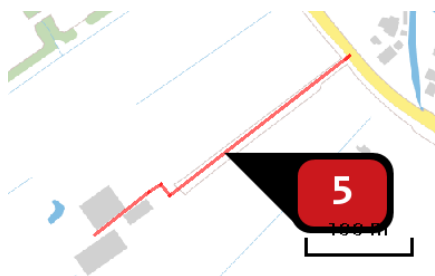
Naam **Stal 3**
 Locatie (X,Y) **129138, 463403**
 Gebouw (LxBxH) **42,0 x 24,5 x 5,7 m 42°**
 Oriëntatie
 Uitstoothoogte **2,0 m**
 Warmteinhoud **0,000 MW**
 NH₃ **145,80 kg/j**

Dier	RAV code	Omschrijving	Aantal dieren	Stof	Emissiefactor (kg/dier/j)	Emissie
	A 3.100	overige huisvestingssystemen (Rundvee; vrouwelijk jongvee tot 2 jaar) (Overig)	32	NH ₃	4,400	140,80 kg/j
	K 1.100	overige huisvestingssystemen (Paarden; volwassen paarden (3 jaar en ouder)) (Overig)	1	NH ₃	5,000	5,00 kg/j



Naam **Werkzaamheden erf**
 Locatie (X,Y) **129095, 463394**
 NOx **99,38 kg/j**

Voertuig	Omschrijving	Brandstof verbruik (l/j)	Uitstoot hoogte (m)	Spreiding (m)	Warmte inhoud (MW)	Stof	Emissie
STAGE I, 37 – 75 kW, bouwjaar 1999/04, Cat. C	Mixen	450				NOx	11,19 kg/j
STAGE I, 37 – 75 kW, bouwjaar 1999/04, Cat. C	Voeren	1.825				NOx	45,40 kg/j
STAGE I, 37 – 75 kW, bouwjaar 1999/04, Cat. C	Inkuilen	720				NOx	17,91 kg/j
STAGE I, 37 – 75 kW, bouwjaar 1999/04, Cat. C	Overig transport	1.000				NOx	24,88 kg/j



Naam **Transport**
 Locatie (X,Y) **129258, 463486**
 NOx **< 1 kg/j**
 NH₃ **< 1 kg/j**

Soort	Voertuig	Aantal voertuigen	Stof	Emissie
Standaard	Zwaar vrachtverkeer	2,0 / etmaal	NOx NH ₃	< 1 kg/j < 1 kg/j
Standaard	Licht verkeer	6,0 / etmaal	NOx NH ₃	< 1 kg/j < 1 kg/j

Disclaimer

Hoewel verstrekte gegevens kunnen dienen ter onderbouwing van een vergunningaanvraag, kunnen er geen rechten aan worden ontleend. De eigenaar van AERIUS aanvaardt geen aansprakelijkheid voor de inhoud van de door de gebruiker aangeboden informatie. Bovenstaande gegevens zijn enkel bruikbaar tot er een nieuwe versie van AERIUS beschikbaar is. AERIUS is een geregistreerd handelsmerk in Europa. Alle rechten die niet expliciet worden verleend, zijn voorbehouden.

Rekenbasis

Deze berekening is tot stand gekomen op basis van:

AERIUS [versie 2019A_20200403_6c571f9654](#)

Database [versie 2019A_20200403_6c571f9654](#)

Voor meer informatie over de gebruikte methodiek en data zie:

<https://www.aerius.nl/nl/factsheets/release/aerius-calculator-2019A>