










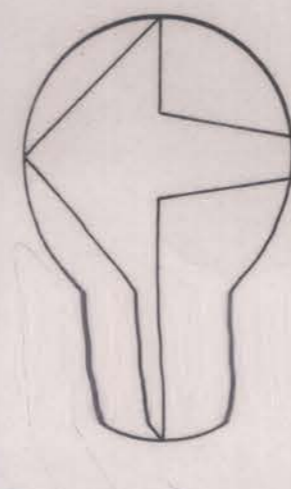


**RENVOL
aanduiding**

-  topografische gegevens
-  grens van het bestemmingsplan
-  bebouwingsvlak
-  representatie zone
-  zichtlijn
-  ontsluitingspunt
-  verwijzing naar dwars profiel

- bestemming**
-  bedrijfsdoeleinden
 -  verkeersdoeleinden
 -  groendoeleinden beplantingsstrook
 -  water



roodsbesluit d.d. 29 september 1994.

stedebouw en ruimtelijke vooromgeving b.v.

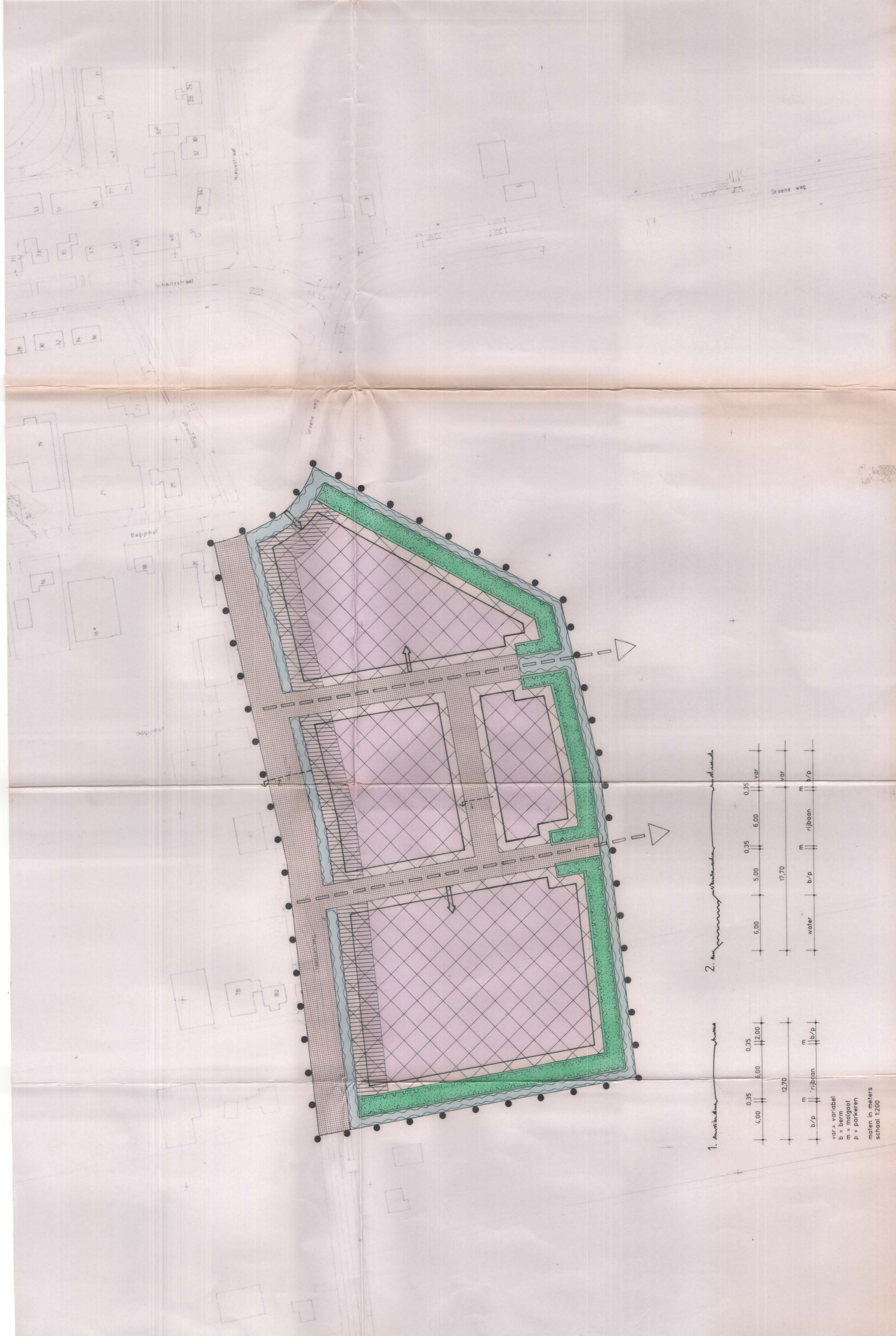
kruidtuin 5 barendrecht pb 37 2990 aa tel: 01806-13144 fax: 20461

get. 01-06-93 EVB
gew. 09-02-94
gew. 06-07-94
gew. 01-08-94
gew.

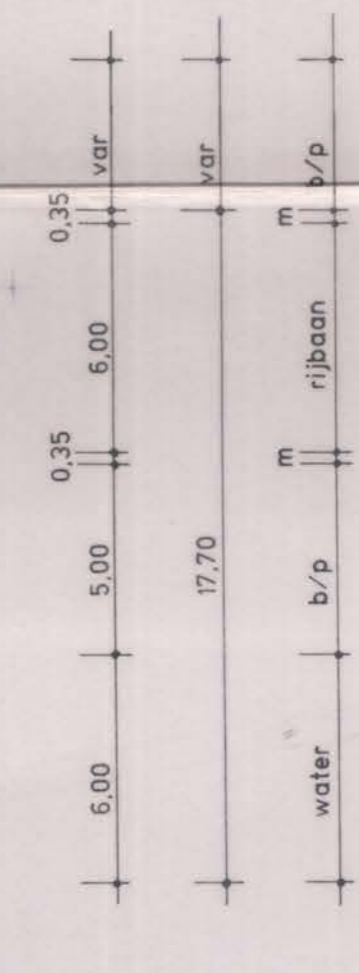
**BESTEMMINGSPLAN
"DE VEEERAKERS"**

schaal 1:1000 W 414-332

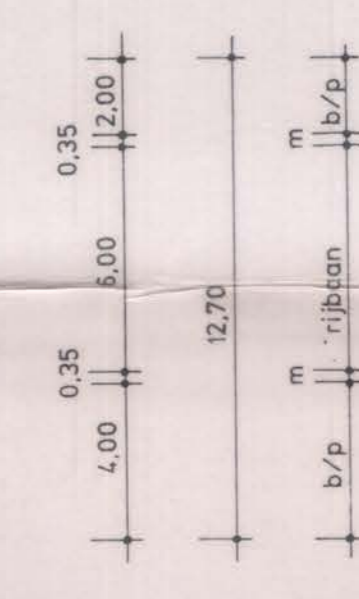
gemeente **AALBURG**



2. dwars profiel



1. dwars profiel



var = variabel
b = berm
m = met
p = parkeren
maten in meters
schaal 1:200