













bestemmingen

-  art. 3 wonen
-  art. 12 waterhuishoudkundige doeleinden

aanduidingen

-  grens herziening plankaart
-  bebouwingsgrens I (voor hoofdgebouwen tevens hoordorientatie)
-  bebouwingsgrens II
-  grens tussen diverse gebruiks- en/of bebouwingmogelijkheden
-  atwijkende diepte toegestaan
-  G gesloten bebouwing
-  O open bebouwing
-  G gestapelde bebouwing
-  atwijkende (nok)hoogte (10,5 meters)
-  waterberging
-  bijgebouw toegestaan
-  uitsluitingsgebied

indicatieve aanduiding

-  laagvliegegebied

algemeen

-  kadastrale ondergrond

145854 (1)
 mr. Th.B.C.M. Berensthorpe
 23 DEC. 2008
 Aalborg
 Milieu- en
 hoofd bureau

Gemeente Aalborg
 Bestemmingsplan 'Veen, 2^e herziening'
 Plankaart
 1^e ter-visie-legging: 19 juni 2008 vastgesteld: 30 september 2008
 G.S.-besluit:
 Gemeente Aalborg
 Behoort bij besluit van de raad der gemeente Aalborg van
 Mij L. Steend
 de griffier