











**Bestaande legger.**

**Legenda**

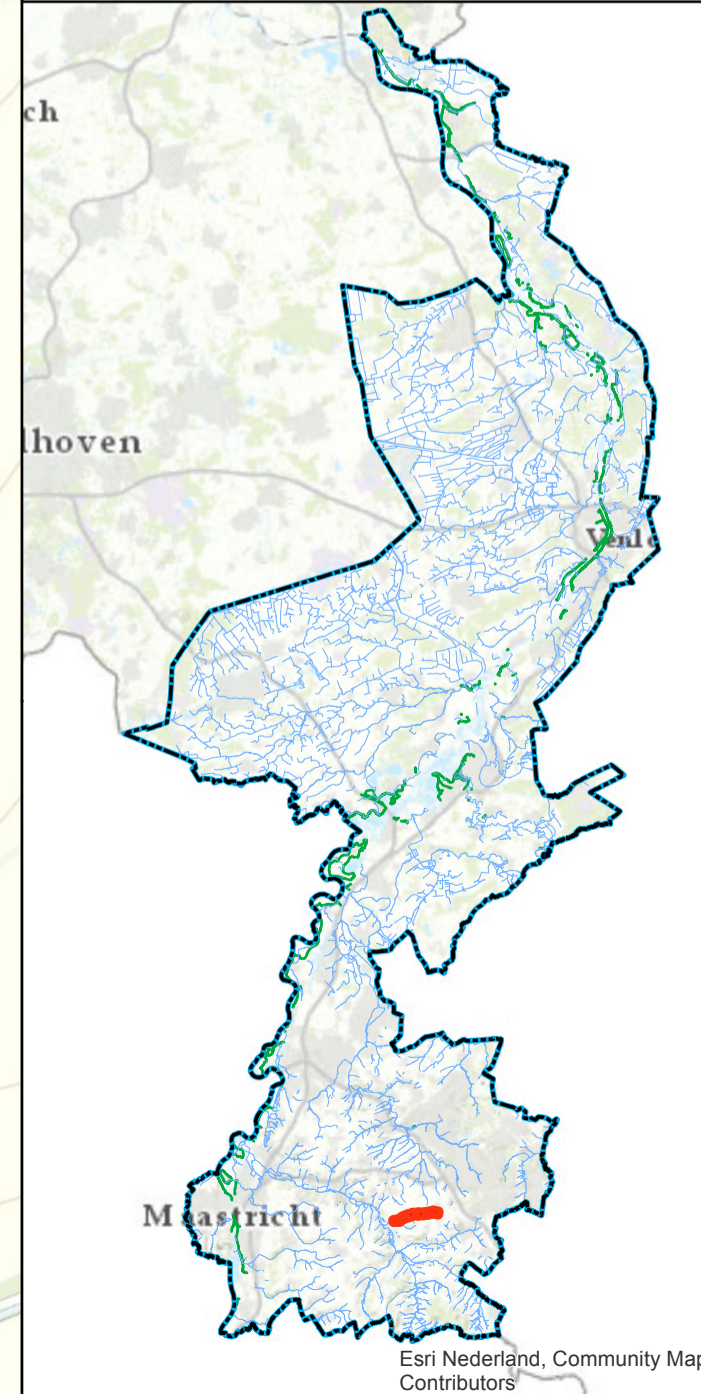
-  watergang primair, vastgesteld
-  kernzone, vastgesteld
-  profiel van vrije ruimte, vastgesteld
-  gebied met leggerwijziging

**Leggerwijziging.**

**Legenda**

-  afsluitmiddel, nieuw
-  vaste dam, nieuw
-  primaire watergang, vastgesteld
-  primaire watergang, nieuw
-  primaire regenwaterbuffercompartment, nieuw
-  kernzone, vastgesteld
-  kernzone, nieuw
-  profiel van vrije ruimte, nieuw
-  Beschermingszone, nieuw
-  gebied met leggerwijziging

Overzichtskaartje (schaal 1:650.000)



**Leggerwijziging.**

Omschrijving leggerwijziging:  
Herinrichting LangeGracht/Truyt

Datum vaststelling:

Get.: 22-07-2020 J.S.

Besluitnr.: 2020-Z5848

Schaal: 1 : 2000

Tek.nr.: 2020-Z5848-L

Blad: 07

Formaat: A1

© Topografische Dienst Kadaster

