

*Dit document bevat rekenresultaten van AERIUS Calculator. Het betreft de hoogst berekende stikstofbijdragen per stikstofgevoelig Natura 2000-gebied, op basis van rekenpunten die overlappen met habitattypen en/of leefgebieden die aangewezen zijn in het kader van de Wet natuurbescherming, gekoppeld aan een aangewezen soort, of nog onbekend maar mogelijk wel relevant.*

*De berekening op basis van stikstofemissies gaat uit van de componenten ammoniak (NH<sub>3</sub>) en/of stikstofoxide (NO<sub>x</sub>).*

*Wilt u verder rekenen of gegevens wijzigen? Importeer de pdf dan in Calculator. Voor meer toelichting verwijzen wij u naar de website [www.aerius.nl](http://www.aerius.nl).*

## Berekening paardenhouderij en aanlegfase

- ▶ Kenmerken
- ▶ Samenvatting emissies
- ▶ Depositieresultaten
- ▶ Gedetailleerde emissiegegevens

Verdere toelichting over deze PDF kunt u vinden in een bijbehorende leeswijzer. Deze leeswijzer en overige documentatie is te raadplegen via:  
<https://www.aerius.nl/handleidingen-en-leeswijzers>.

# AERIUS CALCULATOR

## Contact

Rechtspersoon	Inrichtingslocatie
J. van Loenen	Bakenbergseweg 310, 6816 VR Arnhem

## Activiteit

Omschrijving	AERIUS kenmerk
Laag Erf	Ri6mr4DGMW8R

Datum berekening	Rekenjaar	Rekenconfiguratie
22 april 2020, 20:34	2020	Berekend voor natuurgebieden

## Totale emissie

	Situatie 1	Situatie 2	Vershil
NOx	66,44 kg/j	87,85 kg/j	21,41 kg/j
NH <sub>3</sub>	150,08 kg/j	140,09 kg/j	-9,99 kg/j

## Resultaten

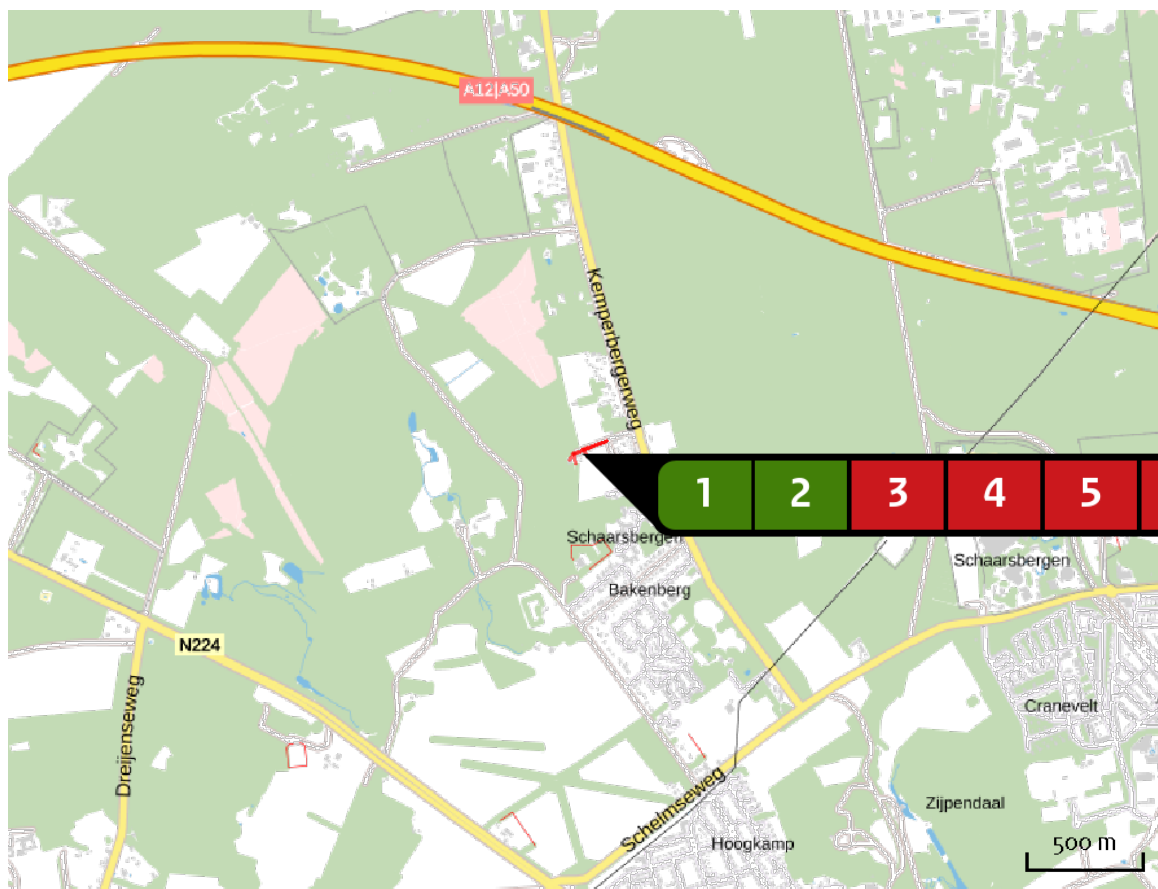
Hectare met  
hoogste verschil  
(mol/ha/j)

Natuurgebied
Uw berekening heeft geen verschillen opgeleverd boven 0,00 mol/ha/jr.

## Toelichting

Aanlegfase

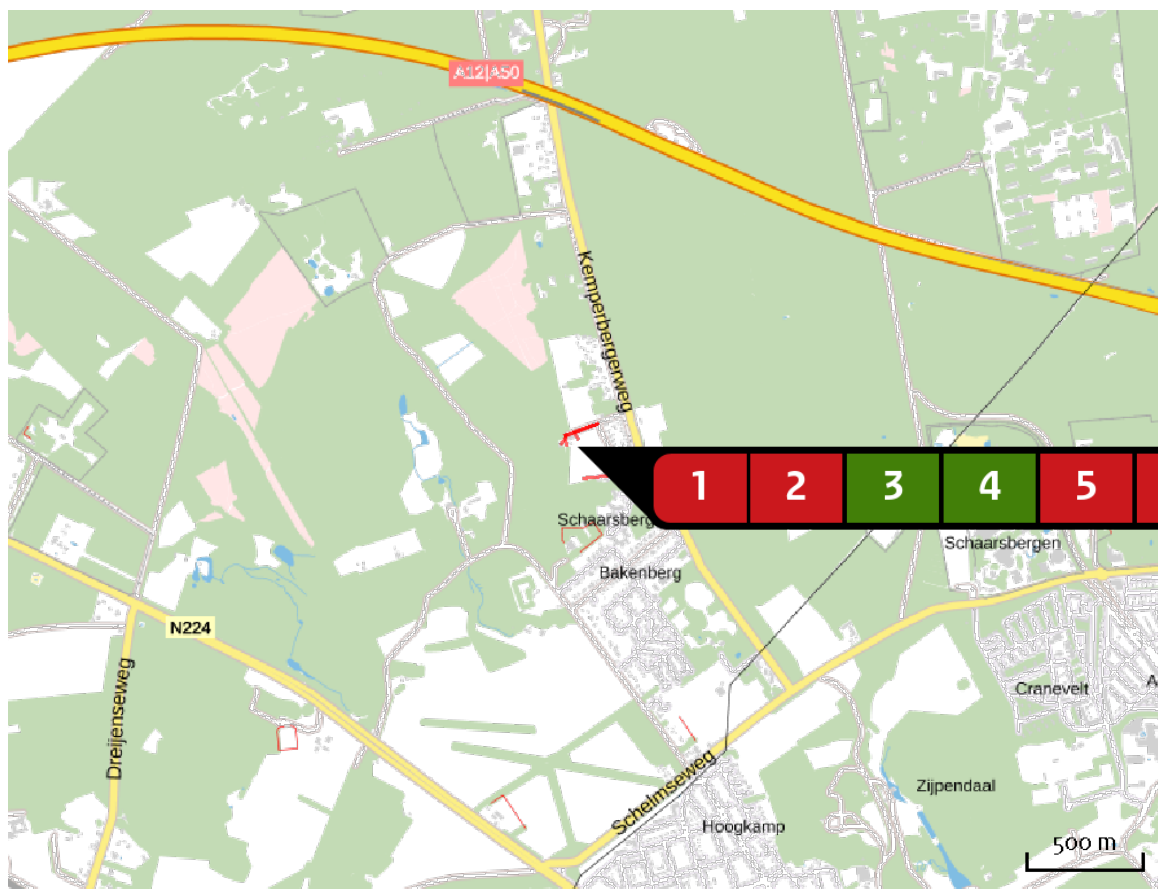
Locatie  
paardenhouderij



Emissie  
paardenhouderij

Bron Sector		Emissie NH <sub>3</sub>	Emissie NO <sub>x</sub>
<b>1</b>	Gebouw 2 Landbouw   Stalemissies	90,00 kg/j	-
<b>2</b>	Gebouw 3 Landbouw   Stalemissies	60,00 kg/j	-
<b>3</b>	Verkeer paardenhouderij Wegverkeer   Buitenwegen	< 1 kg/j	< 1 kg/j
<b>4</b>	Verkeer houtzagerij Wegverkeer   Buitenwegen	< 1 kg/j	< 1 kg/j
<b>5</b>	Verkeer minicamping Wegverkeer   Buitenwegen	< 1 kg/j	< 1 kg/j
<b>6</b>	Tractoren houtzagerij Mobiele werktuigen   Landbouw	-	65,04 kg/j

Locatie  
aanlegfase



Emissie  
aanlegfase

Bron Sector		Emissie NH <sub>3</sub>	Emissie NO <sub>x</sub>
1	Bouwmaterieel Mobiele werktuigen   Bouw en Industrie	-	21,12 kg/j
2	Bouwverkeer Wegverkeer   Buitenwegen	< 1 kg/j	< 1 kg/j
3	Gebouw 2 Landbouw   Stalemissies	90,00 kg/j	-
4	Gebouw 3 Landbouw   Stalemissies	50,00 kg/j	-
5	Verkeer paardenhouderij Wegverkeer   Buitenwegen	< 1 kg/j	< 1 kg/j
6	Verkeer houtzagerij Wegverkeer   Buitenwegen	< 1 kg/j	< 1 kg/j

Bron Sector		Emissie NH <sub>3</sub>	Emissie NO <sub>x</sub>
<b>7</b>	 Tractoren houtzagerij Mobiële werktuigen   Landbouw	-	65,04 kg/j
<b>8</b>	 Verkeer minicamping Wegverkeer   Buitenwegen	< 1 kg/j	< 1 kg/j

Resultaten  
stikstof  
gevoelige  
Natura 2000  
gebieden  
(mol/ha/j)

Natuurgebied	Hectare met hoogste verschil			Verskil op (bijna) overbelaste hexagonen*
	Situatie 1	Situatie 2	Vershil	
Rijntakken	0,01	0,00	0,00	
Veluwe	0,01	0,00	0,00	
Landgoederen Brummen	0,01	0,00	0,00	

\* Als de hoogste depositietoename plaatsvindt op een hexagoon waar géén sprake is van een (naderende) stikstofoverbelasting, dan is de hoogste toename op een hexagoon met wel een (naderende) stikstofoverbelasting in deze kolom weergegeven.

Resultaten  
per  
habitatype  
(mol/ha/j)voor de 10  
stikstofgevoelige  
Natura 2000-  
gebieden met het  
hoogste resultaat

## Rijntakken

Habitatype	Hectare met hoogste verschil			Verschil op (bijna) overbelaste hexagonalen*
	Situatie 1	Situatie 2	Verschil	
ZGLg11 Kamgrasweide & Bloemrijk weidevogelgrasland van het rivieren- en zeekleigebied	0,01	0,00	0,00	
ZGLgo8 Nat, matig voedselrijk grasland	0,01	0,00	0,00	
Lgo8 Nat, matig voedselrijk grasland	0,01	0,00	0,00	
H6510A Glanshaver- en vossenstaarthooilanden (glanshaver)	0,01	0,00	0,00	
Lg11 Kamgrasweide & Bloemrijk weidevogelgrasland van het rivieren- en zeekleigebied	0,01	0,01	0,00	
ZGLgo2 Geïsoleerde meander en petgat	0,01	0,01	0,00	
ZGLgo7 Dotterbloemgrasland van veen en klei	0,01	0,01	0,00	
Lgo2 Geïsoleerde meander en petgat	0,01	0,00	0,00	
H3150baz Meren met krabbenscheer en fonteinkruiden, buiten afgesloten zeearmen	0,01	0,00	0,00	
Hg1Fo Droge hardhoutoibossen	0,01	0,00	0,00	
ZGHg1EoB Vochtige alluviale bossen (essen- iepenbossen)	0,01	0,01	0,00	
ZGH3150baz Meren met krabbenscheer en fonteinkruiden, buiten afgesloten zeearmen	0,01	0,00	0,00	
Hg1EoB Vochtige alluviale bossen (essen- iepenbossen)	0,01	0,00	0,00	
Hg1EoC Vochtige alluviale bossen (beekbegeleidende bossen)	0,01	0,00	0,00	
ZGHg1Fo Droge hardhoutoibossen	0,01	0,00	0,00	

## Rijntakken

Habitattype	Hectare met hoogste verschil			Verskil op (bijna) overbelaste hexagonalen*
	Situatie 1	Situatie 2	Vershil	
H9120 Beuken-eikenbossen met hulst	0,01	0,01	0,00	
H6120 Stroomdalgraslanden	0,01	0,01	0,00	



## Veluwe

Habitatype	Hectare met hoogste verschil			Verskil op (bijna) overbelaste hexagonalen*
	Situatie 1	Situatie 2	Vershil	
H4030 Droge heiden	0,01	0,00	0,00	
L4030 Droge heiden	0,01	0,00	0,00	
Lg09 Droog struisgrasland	0,01	0,00	0,00	
Hg120 Beuken-eikenbossen met hulst	0,01	0,01	0,00	
Lg14 Eiken- en beukenbos van lemige zandgronden	0,01	0,01	0,00	
Lg13 Bos van arme zandgronden	0,01	0,00	0,00	
H2330 Zandverstuivingen	0,01	0,00	0,00	
H6230vka Heischrale graslanden, vochtig kalkarm	0,01	0,00	0,00	
Hg190 Oude eikenbossen	0,01	0,00	0,00	
H2310 Stuifzandheiden met struikhei	0,01	0,00	0,00	
ZGL4030 Droge heiden	0,01	0,00	0,00	
ZGLg13 Bos van arme zandgronden	0,01	0,01	0,00	
ZGHg190 Oude eikenbossen	0,01	0,00	0,00	
ZGLg01 Permanente bron & Langzaam stromende bovenloop	0,01	0,00	0,00	
H3160 Zure vennen	0,01	0,00	0,00	
H7150 Pioniervegetaties met snavelbiezen	0,01	0,01	0,00	
Hg1EoC Vochtige alluviale bossen (beekbegeleidende bossen)	0,01	0,01	0,00	
ZGLg14 Eiken- en beukenbos van lemige zandgronden	0,01	0,00	0,00	

## Veluwe

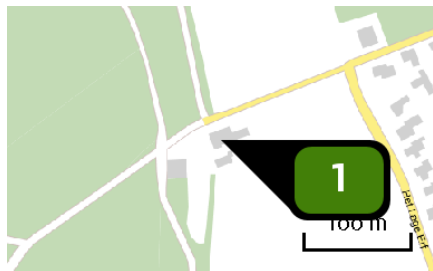
Habitatype	Hectare met hoogste verschil			Verskil op (bijna) overbelaste hexagonalen*
	Situatie 1	Situatie 2	Verskil	
H4010A Vochtige heiden (hogere zandgronden)	0,01	0,00	0,00	
Lg01 Permanente bron & Langzaam stromende bovenloop	0,01	0,00	0,00	
H5130 Jeneverbesstruwelen	0,01	0,01	0,00	
ZGLg09 Droog struisgrasland	0,01	0,01	0,00	
H2320 Binnenlandse kraaiheibegroeiingen	0,01	0,00	0,00	
ZGH4030 Droge heiden	0,01	0,00	0,00	
H3130 Zwakgebufferde vennen	0,01	0,01	0,00	
ZGH9120 Beuken-eikenbossen met hulst	0,01	0,01	0,00	
ZGH2310 Stuifzandheiden met struikhei	0,01	0,01	0,00	
H7110B Actieve hoogvenen (heideveentjes)	0,01	0,01	0,00	

## Landgoederen Brummen

Habitatype	Hectare met hoogste verschil			Verskil op (bijna) overbelaste hexagonalen*
	Situatie 1	Situatie 2	Verskil	
H9120 Beuken-eikenbossen met hulst	0,01	0,00	0,00	
H91E0C Vochtige alluviale bossen (beekbegeleidende bossen)	0,01	0,00	0,00	
ZGH3130 Zwakgebufferde vennen	0,01	0,00	0,00	
H3130 Zwakgebufferde vennen	0,01	0,00	0,00	
H4010A Vochtige heiden (hogere zandgronden)	0,01	0,01	0,00	
H7150 Pioniervegetaties met snavelbiezen	0,01	0,01	0,00	
H6410 Blauwgraslanden	0,01	0,01	0,00	
H3160 Zure vennen	0,01	0,01	0,00	
H6230vka Heischrale graslanden, vochtig kalkarm	0,01	0,01	0,00	

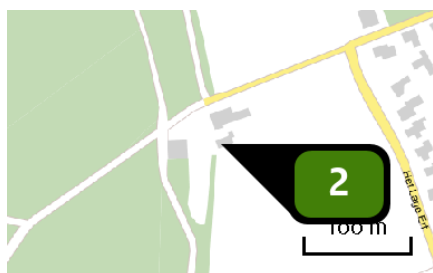
\* Als de hoogste depositietoename plaatsvindt op een hexagoon waar géén sprake is van een (naderende) stikstofoverbelasting, dan is de hoogste toename op een hexagoon met wel een (naderende) stikstofoverbelasting in deze kolom weergegeven.

Emissie  
(per bron)  
paardenhouderij



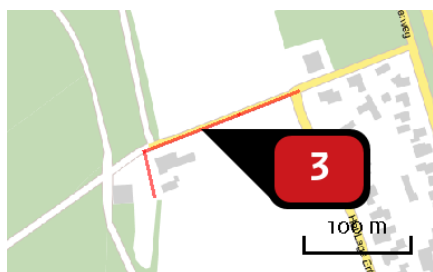
Naam **Gebouw 2**  
 Locatie (X,Y) **188350, 447288**  
 Uitstoothoogte **5,0 m**  
 Warmteinhoud **0,000 MW**  
 NH<sub>3</sub> **90,00 kg/j**

Dier	RAV code	Omschrijving	Aantal dieren	Stof	Emissiefactor (kg/dier/j)	Emissie
	K 1.100	overige huisvestingsystemen (Paarden; volwassen paarden (3 jaar en ouder)) (Overig)	18	NH <sub>3</sub>	5,000	90,00 kg/j



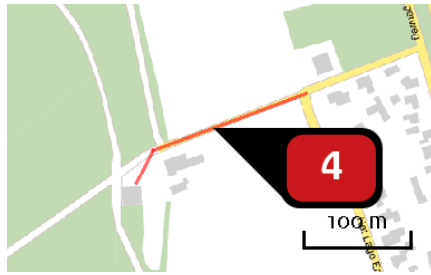
Naam **Gebouw 3**  
 Locatie (X,Y) **188349, 447266**  
 Uitstoothoogte **5,0 m**  
 Warmteinhoud **0,000 MW**  
 NH<sub>3</sub> **60,00 kg/j**

Dier	RAV code	Omschrijving	Aantal dieren	Stof	Emissiefactor (kg/dier/j)	Emissie
	K 1.100	overige huisvestingsystemen (Paarden; volwassen paarden (3 jaar en ouder)) (Overig)	12	NH <sub>3</sub>	5,000	60,00 kg/j



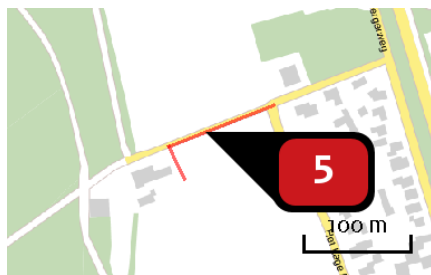
Naam **Verkeer paardenhouderij**  
 Locatie (X,Y) **188381, 447321**  
 NO<sub>x</sub> **< 1 kg/j**  
 NH<sub>3</sub> **< 1 kg/j**

Soort	Voertuig	Aantal voertuigen	Stof	Emissie
Standaard	Licht verkeer	18,0 / etmaal	NO <sub>x</sub> NH <sub>3</sub>	< 1 kg/j < 1 kg/j
Standaard	Middelzwaar vrachtverkeer	2,0 / etmaal	NO <sub>x</sub> NH <sub>3</sub>	< 1 kg/j < 1 kg/j



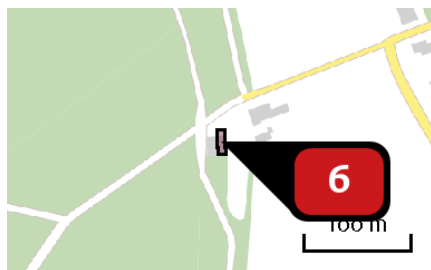
Naam **Verkeer houtzagerij**  
 Locatie (X,Y) **188384, 447323**  
 NOx **< 1 kg/j**  
 NH3 **< 1 kg/j**

Soort	Voertuig	Aantal voertuigen	Stof	Emissie
Standaard	Licht verkeer	30,0 / etmaal	NOx NH3	< 1 kg/j < 1 kg/j
Standaard	Zwaar vrachtverkeer	6,0 / jaar	NOx NH3	< 1 kg/j < 1 kg/j



Naam **Verkeer minicamping**  
 Locatie (X,Y) **188407, 447331**  
 NOx **< 1 kg/j**  
 NH3 **< 1 kg/j**

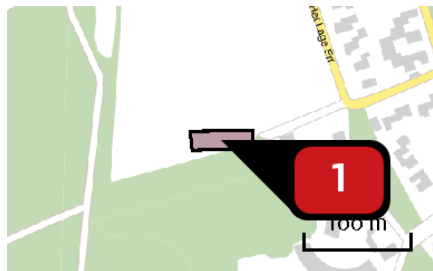
Soort	Voertuig	Aantal voertuigen	Stof	Emissie
Standaard	Licht verkeer	4,0 / etmaal	NOx NH3	< 1 kg/j < 1 kg/j



Naam **Tractoren houtzagerij**  
 Locatie (X,Y) **188313, 447265**  
 NOx **65,04 kg/j**

Voertuig	Omschrijving	Brandstof verbruik (l/j)	Uitstoot hoogte (m)	Spreiding (m)	Warmte inhoud (MW)	Stof	Emissie
AFW	Tractor 1		3,5	3,5	0,0	NOx	32,52 kg/j
AFW	Tractor 2		3,5	3,5	0,0	NOx	32,52 kg/j

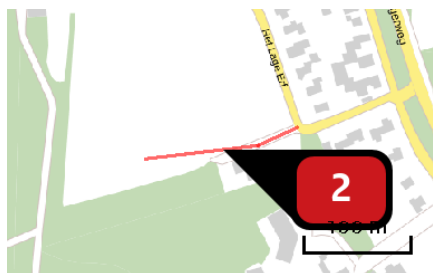
Emissie  
(per bron)  
aanlegfase



Naam  
Locatie (X,Y)  
NOx

**Bouwmaterieel**  
**188437, 447115**  
**21,12 kg/j**

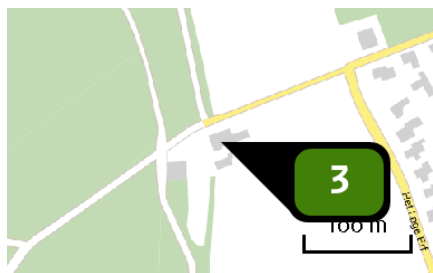
Voertuig	Omschrijving	Brandstof verbruik (l/j)	Uitstoot hoogte (m)	Spreiding (m)	Warmte inhoud (MW)	Stof	Emissie
AFW	vrachtwagens/betonst orters		4,0	4,0	0,0	NOx	7,20 kg/j
AFW	shovel		4,0	4,0	0,0	NOx	13,92 kg/j



Naam  
Locatie (X,Y)  
NOx  
NH3

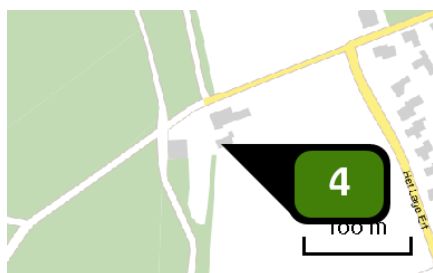
**Bouwverkeer**  
**188483, 447129**  
**< 1 kg/j**  
**< 1 kg/j**

Soort	Voertuig	Aantal voertuigen	Stof	Emissie
Standaard	Licht verkeer	3,0 / etmaal	NOx NH3	< 1 kg/j < 1 kg/j
Standaard	Middelzwaar vrachtverkeer	1,0 / etmaal	NOx NH3	< 1 kg/j < 1 kg/j
Standaard	Zwaar vrachtverkeer	1,0 / etmaal	NOx NH3	< 1 kg/j < 1 kg/j



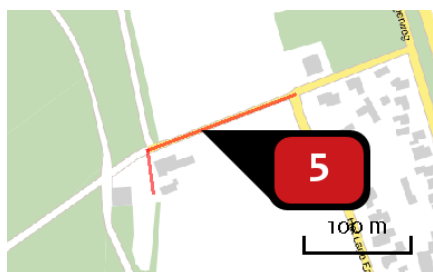
Naam **Gebouw 2**  
 Locatie (X,Y) **188350, 447288**  
 Uitstoothoogte **5,0 m**  
 Warmteinhoud **0,000 MW**  
 NH3 **90,00 kg/j**

Dier	RAV code	Omschrijving	Aantal dieren	Stof	Emissiefactor (kg/dier/j)	Emissie
	K 1.100	overige huisvestingsystemen (Paarden; volwassen paarden (3 jaar en ouder)) (Overig)	18	NH3	5,000	90,00 kg/j



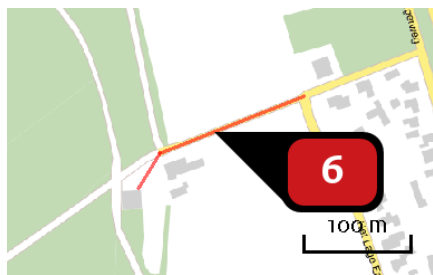
Naam **Gebouw 3**  
 Locatie (X,Y) **188349, 447266**  
 Uitstoothoogte **5,0 m**  
 Warmteinhoud **0,000 MW**  
 NH3 **50,00 kg/j**

Dier	RAV code	Omschrijving	Aantal dieren	Stof	Emissiefactor (kg/dier/j)	Emissie
	K 1.100	overige huisvestingsystemen (Paarden; volwassen paarden (3 jaar en ouder)) (Overig)	10	NH3	5,000	50,00 kg/j



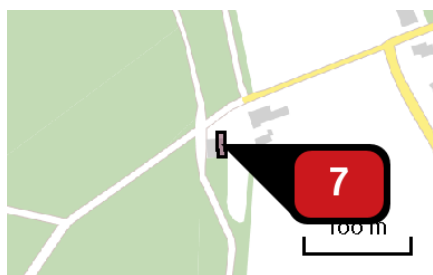
Naam **Verkeer paardenhouderij**  
 Locatie (X,Y) **188383, 447323**  
 NOx **< 1 kg/j**  
 NH3 **< 1 kg/j**

Soort	Voertuig	Aantal voertuigen	Stof	Emissie
Standaard	Licht verkeer	18,0 / etmaal	NOx NH3	< 1 kg/j < 1 kg/j
Standaard	Middelzwaar vrachtverkeer	2,0 / etmaal	NOx NH3	< 1 kg/j < 1 kg/j



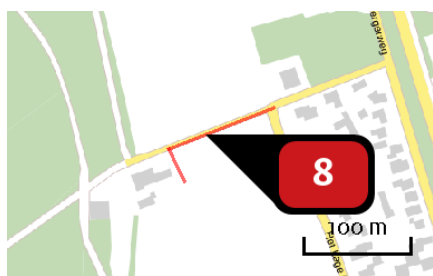
Naam **Verkeer houtzagerij**  
 Locatie (X,Y) **188386, 447324**  
 NOx **< 1 kg/j**  
 NH3 **< 1 kg/j**

Soort	Voertuig	Aantal voertuigen	Stof	Emissie
Standaard	Licht verkeer	30,0 / etmaal	NOx NH3	< 1 kg/j < 1 kg/j
Standaard	Zwaar vrachtverkeer	3,0 / jaar	NOx NH3	< 1 kg/j < 1 kg/j



Naam **Tractoren houtzagerij**  
 Locatie (X,Y) **188313, 447265**  
 NOx **65,04 kg/j**

Voertuig	Omschrijving	Brandstof verbruik (l/j)	Uitstoot hoogte (m)	Spreading (m)	Warmte inhoud (MW)	Stof	Emissie
AFW	Tractor 1		3,5	3,5	0,0	NOx	32,52 kg/j
AFW	Tractor 2		3,5	3,5	0,0	NOx	32,52 kg/j



Naam **Verkeer minicamping**  
 Locatie (X,Y) **188407, 447331**  
 NOx **< 1 kg/j**  
 NH3 **< 1 kg/j**

Soort	Voertuig	Aantal voertuigen	Stof	Emissie
Standaard	Licht verkeer	4,0 / etmaal	NOx NH3	< 1 kg/j < 1 kg/j



## Disclaimer

Hoewel verstrekte gegevens kunnen dienen ter onderbouwing van een vergunningaanvraag, kunnen er geen rechten aan worden ontleend. De eigenaar van AERIUS aanvaardt geen aansprakelijkheid voor de inhoud van de door de gebruiker aangeboden informatie. Bovenstaande gegevens zijn enkel bruikbaar tot er een nieuwe versie van AERIUS beschikbaar is. AERIUS is een geregistreerd handelsmerk in Europa. Alle rechten die niet expliciet worden verleend, zijn voorbehouden.

## Rekenbasis

Deze berekening is tot stand gekomen op basis van:

AERIUS [versie 2019A\\_20200403\\_6c571f9654](#)

Database [versie 2019A\\_20200403\\_6c571f9654](#)

Voor meer informatie over de gebruikte methodiek en data zie:

<https://www.aerius.nl/nl/factsheets/release/aerius-calculator-2019A>