







Legenda





Voorstel aanvullend meetnet

-  Peilbuis
-  Q
-  WS aqualevel
-  WS diver
-  Meetpunt beekbodem, waterdiepte en stroomsnelheid (indicatief)

 Vlakdekkend vis, oever- en waterplanten

 Terrestische vegetatiekartering (PQ)

Bestaande relevante meetpunten

-  Bestaand meetpunt oppervlaktewaterstand
-  Bestaand debietmeetpunt
-  Dino peilbuizen
-  Bestaande peilbuis WS


..... raaien

 Meetpunt chemie


 Meetpunt biologie en soortmonitoring


Kadastrale_Percelen_overige eigenaren


 Particulieren

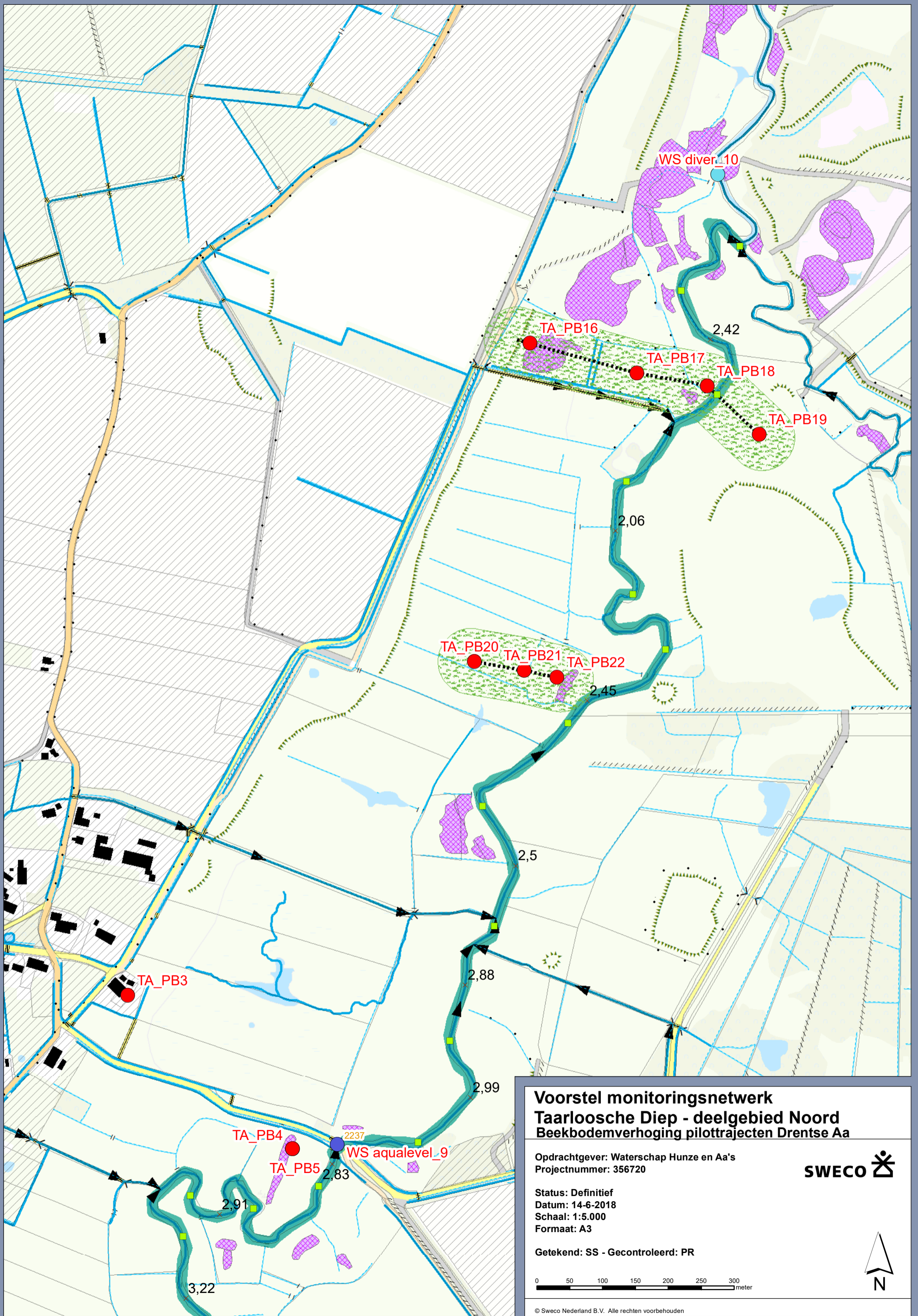
 Natuurorganisaties en overheden

Habitattypen trilvenen gevoelig voor inundatie

 H6230, Heischraal grasland; H6230vka

 H6410, Blauwgrasland

 H7140A, Overgangs- en trilveen




**Voorstel monitoringsnetwerk
Taarloosche Diep - deelgebied Noord
Beekboderverhoging pilottrajecten Drentse Aa**

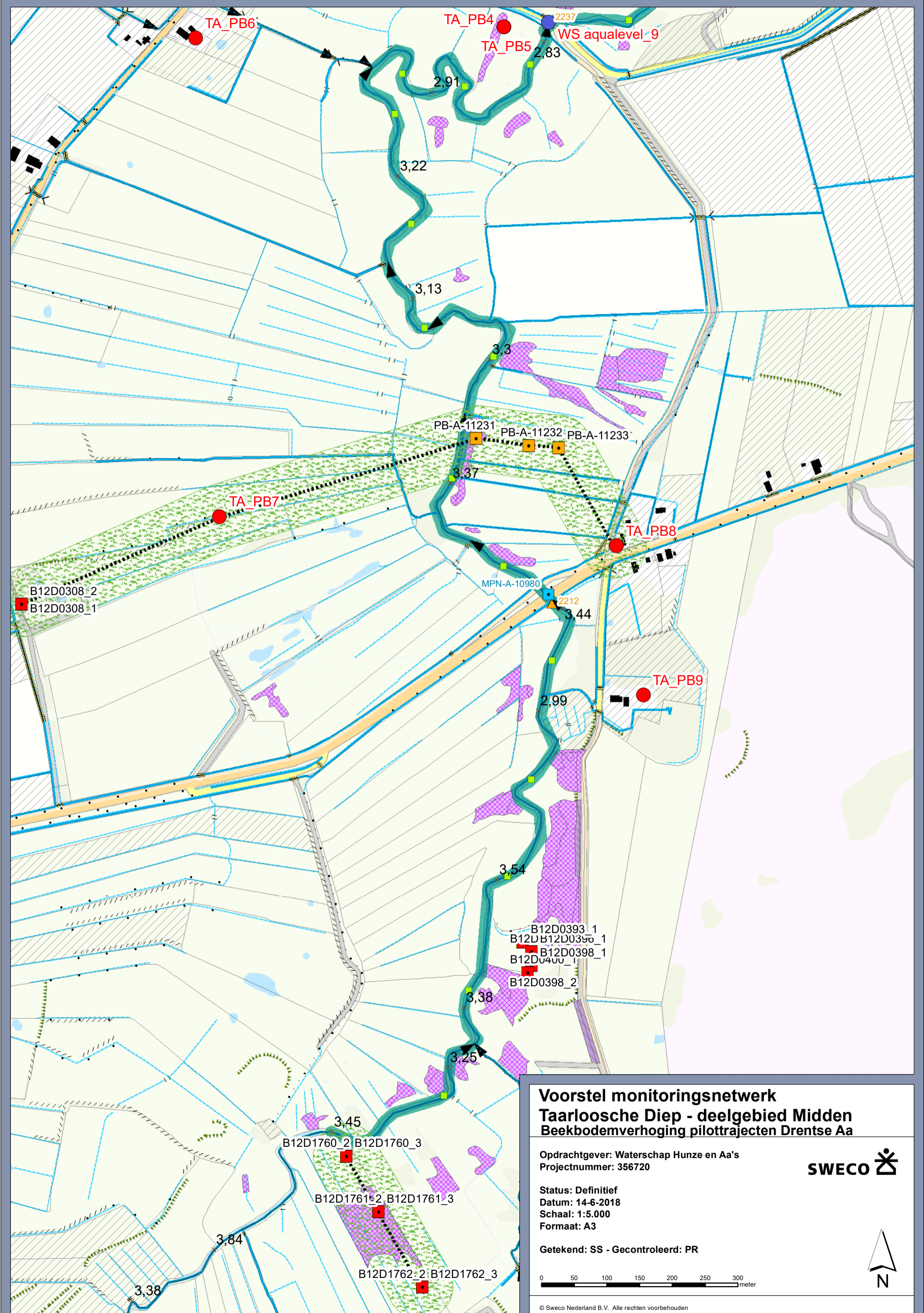
Oprichtgever: Waterschap Hunze en Aa's
Projectnummer: 356720



Status: Definitief
Datum: 14-6-2018
Schaal: 1:5.000
Formaat: A3

Getekend: SS - Gecontroleerd: PR






**Voorstel monitoringsnetwerk
Taarloosche Diep - deelgebied Midden
Beekboderverhoging pilottrajecten Drentse Aa**

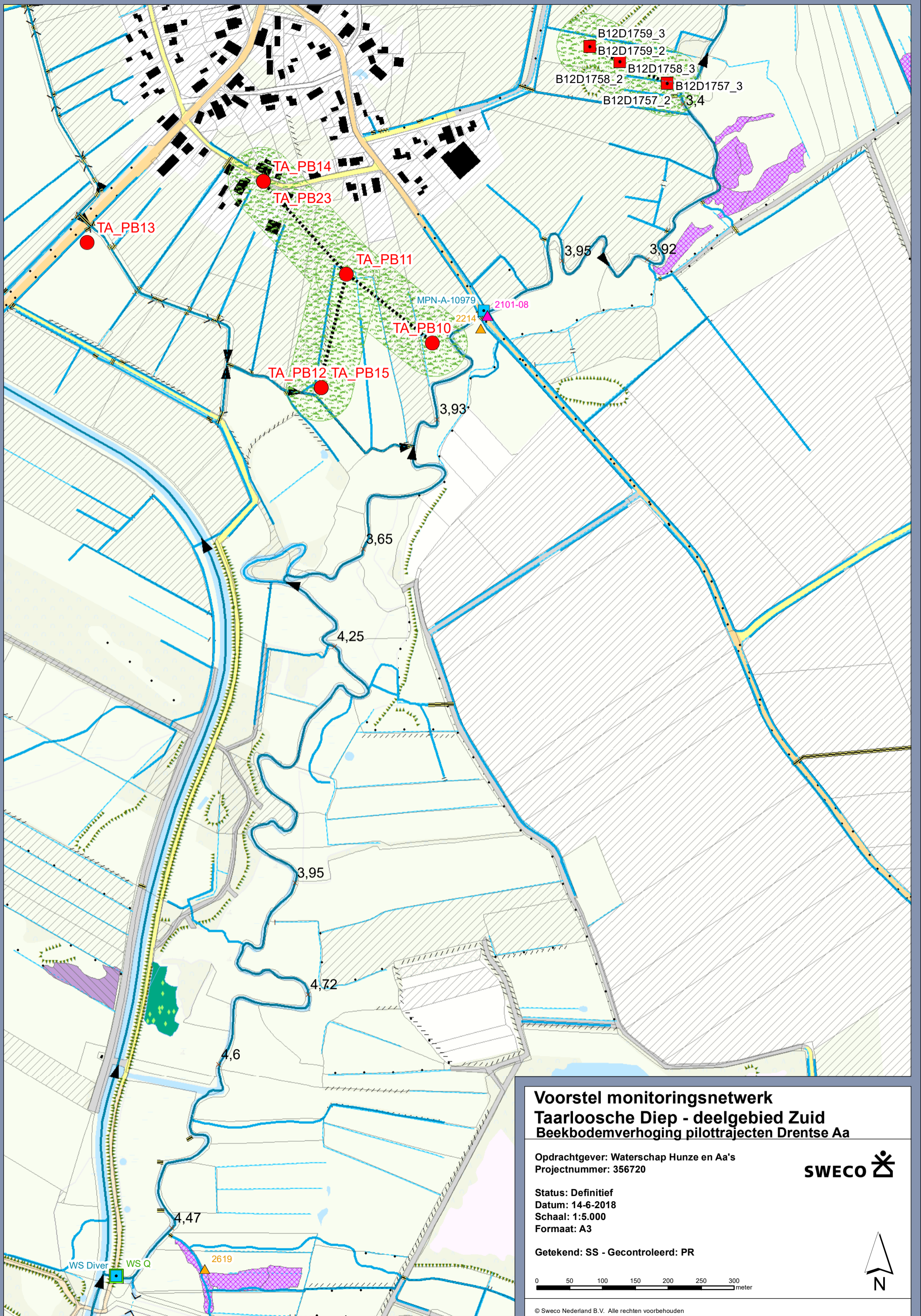
Oprichtgever: Waterschap Hunze en Aa's
Projectnummer: 356720



Status: Definitief
Datum: 14-6-2018
Schaal: 1:5.000
Formaat: A3

Getekend: SS - Gecontroleerd: PR





**Voorstel monitoringsnetwerk
Taarloosche Diep - deelgebied Zuid
Beekboderverhoging pilottrajecten Drentse Aa**

Oprachtgever: Waterschap Hunze en Aa's
Projectnummer: 356720



Status: Definitief
Datum: 14-6-2018
Schaal: 1:5.000
Formaat: A3

Getekend: SS - Gecontroleerd: PR

