



Besluit van de voorzitter van de veiligheidsregio Amsterdam-Amstelland inhoudende de aanwijzing van locaties in het Amsterdamse Bos als verboden gebied tussen 24:00 uur en 06:00 uur in de zin van artikel 2.5 van de Noodverordening COVID-19 veiligheidsregio Amsterdam-Amstelland van 14 augustus 2020 (Aanwijzingsbesluit verboden locaties Amsterdamse Bos d.d. 20 augustus 2020)

De voorzitter van de veiligheidsregio Amsterdam-Amstelland,

gelet op artikel 2.5, eerste lid, en artikel 3.1, eerste lid, onder c, van de Noodverordening COVID-19 veiligheidsregio Amsterdam-Amstelland van 14 augustus 2020,

overwegende dat:

- in Nederland, maar ook wereldwijd, een uitbraak van het coronavirus (COVID-19), behorende tot groep A van de infectieziekten gaande is en de WHO deze uitbraak heeft betiteld als een pandemie;
- de minister van Volksgezondheid, Welzijn en Sport en de minister van Justitie en Veiligheid de voorzitters van de veiligheidsregio's hebben verzocht uitvoering te geven aan afgekondigde maatregelen;
- de voorzitter van de veiligheidsregio Amsterdam-Amstelland in nauwe samenspraak met het lokale bestuur binnen de gemeenten van de veiligheidsregio Amsterdam-Amstelland maatregelen treft om gezondheidsrisico's tegen te gaan met het doel om meer besmettingen en verdere verspreiding van COVID-19 te voorkomen. Dit in de regio Amsterdam-Amstelland in het bijzonder van belang is gezien de relatief hoge besmettingsgraad in de regio;
- In artikel 2.5, eerste lid, van de Noodverordening is bepaald dat de voorzitter van de veiligheidsregio gebieden en locaties kan aanwijzen waar het eenieder verboden is zich te bevinden en dat in artikel 3.1, eerste lid, onder c, van de Noodverordening de voorzitter categorieën van gevallen kan bepalen waarop het verbod niet van toepassing is;
- deze bevoegdheid kan worden ingezet wanneer in gebieden en op locaties de maatregel tot het houden van 1,5 meter afstand tussen de daar aanwezige personen niet in acht wordt genomen, dan wel wanneer de niet inachtneming daarvan dreigt;
- dat het aantal besmettingen van corona een stijgende lijn laat zien;

- dat gebleken is dat verschillende locaties in het Amsterdamse Bos tussen 24.00-06.00 uur gebruikt worden als verzamelplaats voor het hangen in de openbare ruimte of het organiseren van en deelnemen aan illegale feesten;
- dat het voornamelijk gaat om de locaties onder het viaduct van de Rijksweg A9, de Nieuwe Meerlaan, de A. Colijnweg en in het bos op of rond de heuvel tussen de Duizendmeterweg en de Bosbaanweg;
- dat aanwezige personen voertuigen parkeren op parkeerplaatsen in beheer bij het Amsterdamse Bos;
- dat hierbij regelmatig grote groepen mensen aanwezig zijn;
- dat hierbij de maatregelen uit de Noodverordening niet of onvoldoende worden nageleefd;
- dat hierbij risico's ontstaan voor verdere verspreiding van het virus;
- dat aannemelijk is dat de genoemde locaties als verzamelplaats gebruikt zullen blijven, waarbij aanwezige voertuigen parkeren op parkeerplaatsen in beheer bij het Amsterdamse Bos;
- dat dit noopt tot het sluiten van de parkeerplaatsen in beheer van het Amsterdamse Bos tussen 24:00 uur en 06:00 uur;
- dat deze aanwijzing geldt voor de locaties aangegeven op bijgevoerde kaart;
- dat dit verbod op grond van artikel 2.5, tweede lid 2, onder a en b, niet geldt voor bewoners van woningen die zijn gelegen in het gebied alsmede voor personen die in dit gebied noodzakelijke werkzaamheden verrichten, zoals handhavers;

besluit vast te stellen de volgende regeling:

Aanwijzingsbesluit verboden locaties Amsterdamse Bos d.d. 20 augustus 2020

Artikel 1 Aanwijzing

Delen van het Amsterdamse Bos zoals gemarkeerd op de plattegrond in de bijlage wordt aangewezen als gebied waar op grond van artikel 2.5, eerste lid, van de Noodverordening voor eenieder verboden is zich te bevinden tussen 24.00 uur en 06.00 uur.

Artikel 2 Uitzondering

Dit verbod is niet van toepassing op bewoners van woningen die zijn gelegen in het aangewezen gebied of personen die in dit gebied de noodzakelijke werkzaamheden verrichten.

Artikel 3 Bekendmaking

Dit besluit wordt bekendgemaakt door publicatie op www.amsterdam.nl/coronavirus én op de www.amstelveen.nl. Dit besluit wordt tevens in het Gemeenteblad gepubliceerd.

Artikel 4 Werking

Dit besluit treedt in werking met ingang van 20 augustus 2020 tot en met 30 september 2020.

Artikel 5 Citeertitel

Dit besluit wordt aangehaald als: Aanwijzingsbesluit verboden locaties Amsterdamse Bos d.d. 20 augustus 2020.

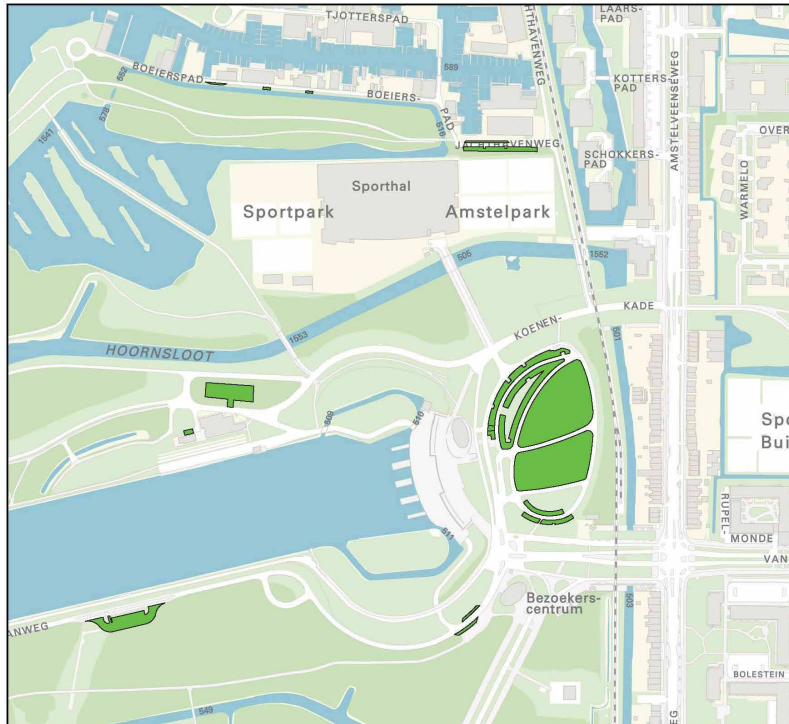
Aldus vastgesteld op 20 augustus 2020.

De voorzitter van de veiligheidsregio Amsterdam-Amstelland,

A handwritten signature in blue ink, appearing to read 'Femke Halsema', with a long horizontal stroke extending to the right.

Femke Halsema

BIJLAGEN



Gemeente Amsterdam
Amsterdams Bos

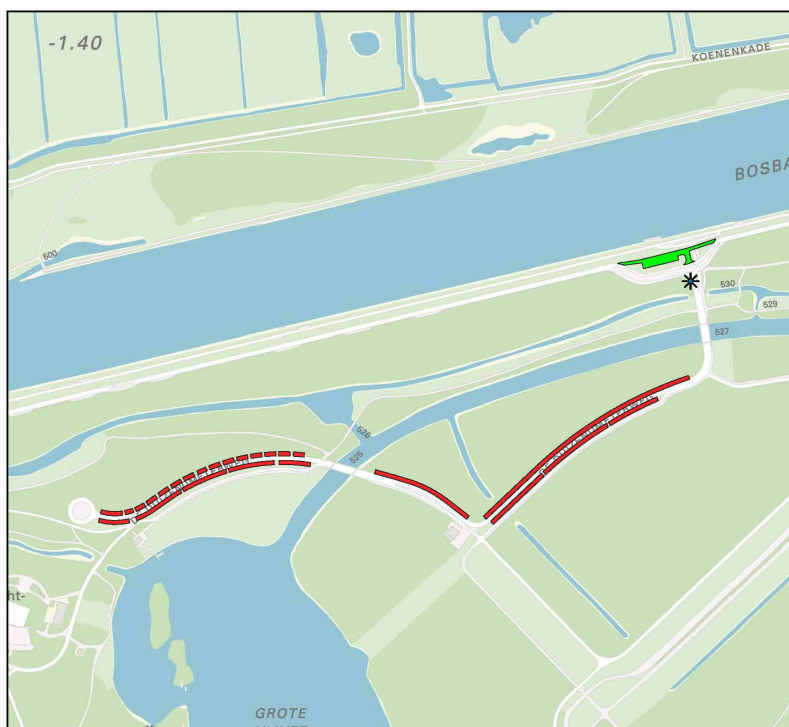
Nachtelijke afsluiting parkeerplaatsen

Legenda
[Red dashed line] parkeerplaats 's nachts dicht
[Green dashed line] parkeerplaats 's nachts open
[*] Locatie bord nachtelijk parkeerverbod

Toelichting
Parkeerplaatsen 's nachts dicht tussen 24:00 uur en 6:00 uur

Schaal 1:3000

Pagina 1 van 8
Papierformaat: 42 cm x 29,7 cm
Datum: 17 augustus 2020
© 2020 Gemeente Amsterdam



Gemeente Amsterdam
Amsterdams Bos

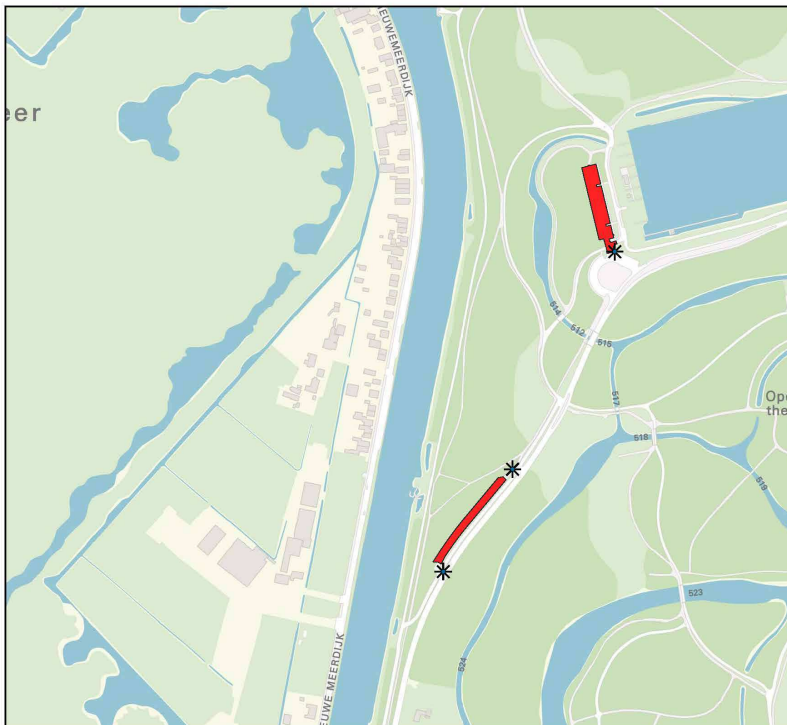
Nachtelijke afsluiting parkeerplaatsen

Legenda
[Red dashed line] parkeerplaats 's nachts dicht
[Green dashed line] parkeerplaats 's nachts open
[*] Locatie bord nachtelijk parkeerverbod

Toelichting
Parkeerplaatsen 's nachts dicht tussen 24:00 uur en 6:00 uur

Schaal 1:3000

Pagina 2 van 8
Papierformaat: 42 cm x 29,7 cm
Datum: 17 augustus 2020
© 2020 Gemeente Amsterdam



Gemeente Amsterdam
Amsterdamse Bos

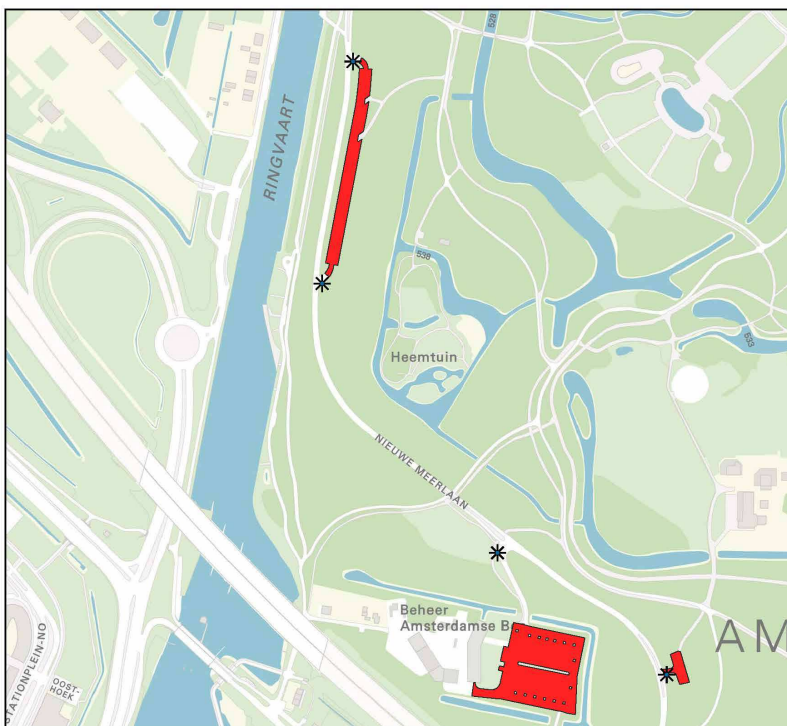
Nachtelijke afsluiting parkeerplaatsen

Legenda
[Red line] parkeerplaats 's nachts dicht
[Green line] parkeerplaats 's nachts open
[*] Locatie boei nachtelijk parkeerverbod

Toelichting
Parkeerplaatsen 's nachts dicht tussen 24:00 uur en 6:00 uur

Schaal 1:3000

Pagina 3 van 8
Papierformaat: 42 cm x 29,7 cm
Datum: 17 augustus 2020
© 2020 Gemeente Amsterdam



Gemeente Amsterdam
Amsterdamse Bos

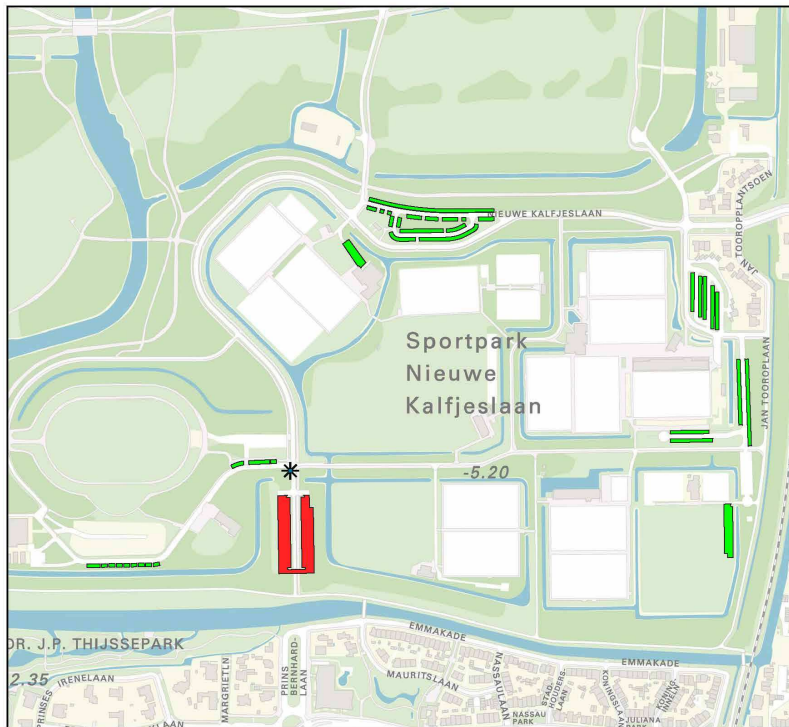
Nachtelijke afsluiting parkeerplaatsen

Legenda
[Red line] parkeerplaats 's nachts dicht
[Green line] parkeerplaats 's nachts open
[*] Locatie boei nachtelijk parkeerverbod

Toelichting
Parkeerplaatsen 's nachts dicht tussen 24:00 uur en 6:00 uur

Schaal 1:3000

Pagina 4 van 8
Papierformaat: 42 cm x 29,7 cm
Datum: 17 augustus 2020
© 2020 Gemeente Amsterdam



Gemeente Amsterdam
Amsterdamse Bos

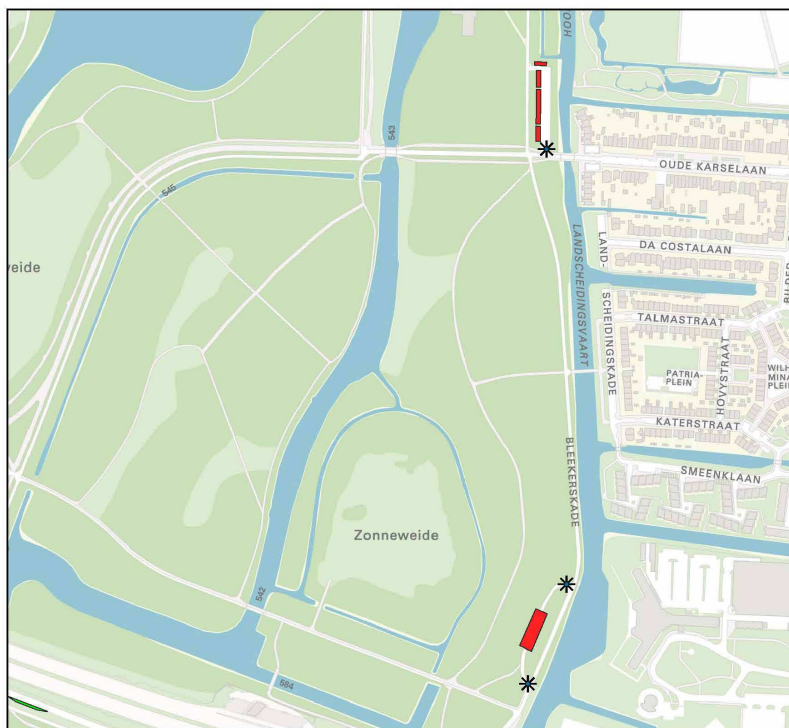
Nachtelijke afsluiting parkeerplaatsen

Legenda
[Red rectangle] parkeerplaats 's nachts dicht
[Green rectangle] parkeerplaats 's nachts open
[*] Locatie boei nachtelijk parkeerverbod

Toelichting
Parkeerplaatsen 's nachts dicht tussen 24:00 uur en 6:00 uur

Schaal 1:3000

Pagina 5 van 8
Papierformaat: 42 cm x 29,7 cm
Datum: 17 augustus 2020
© 2020 Gemeente Amsterdam



Gemeente Amsterdam
Amsterdamse Bos

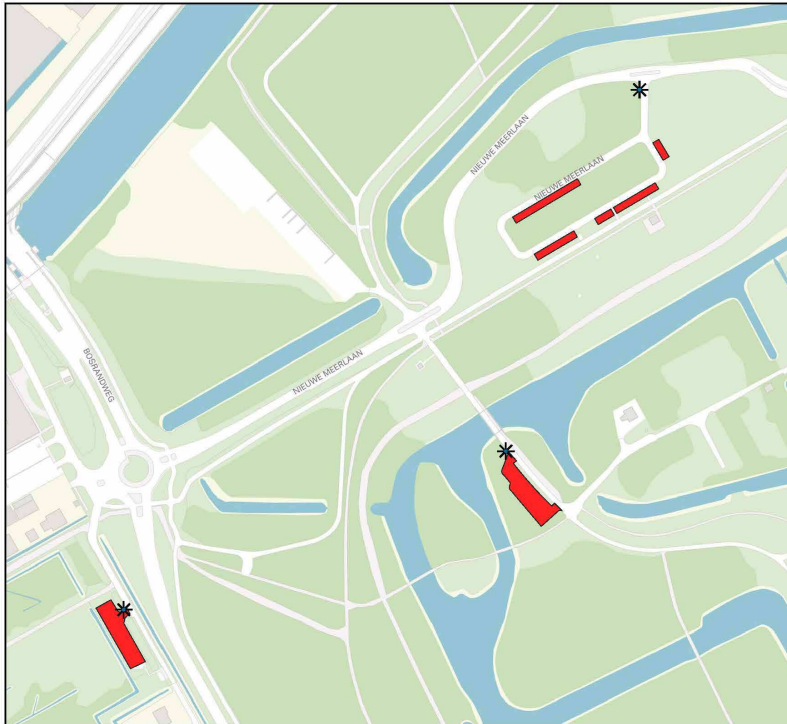
Nachtelijke afsluiting parkeerplaatsen

Legenda
[Red rectangle] parkeerplaats 's nachts dicht
[Green rectangle] parkeerplaats 's nachts open
[*] Locatie boei nachtelijk parkeerverbod

Toelichting
Parkeerplaatsen 's nachts dicht tussen 24:00 uur en 6:00 uur

Schaal 1:3000

Pagina 6 van 8
Papierformaat: 42 cm x 29,7 cm
Datum: 17 augustus 2020
© 2020 Gemeente Amsterdam



Gemeente Amsterdam
Amsterdams Bos

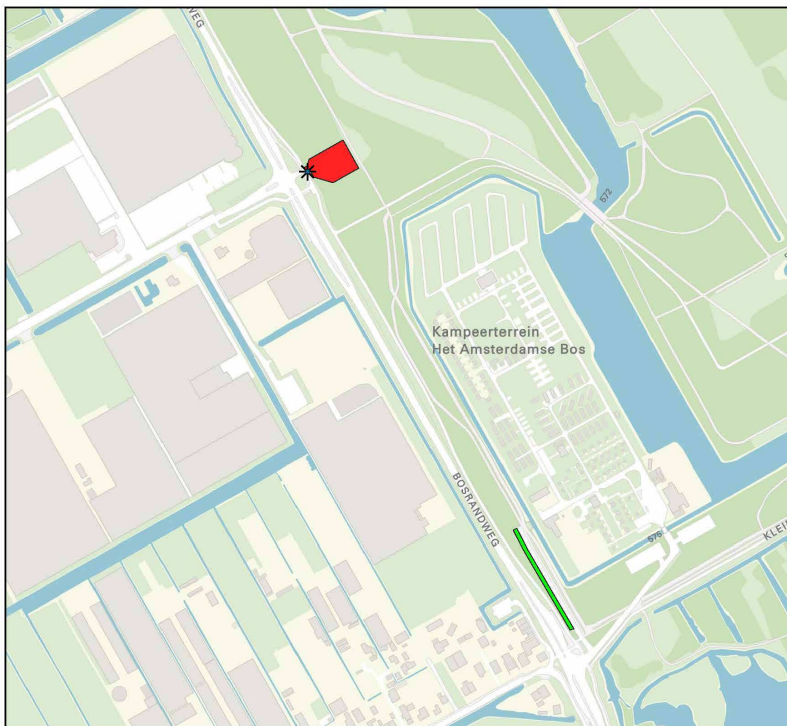
Nachtelijke afsluiting parkeerplaatsen

Legenda
[Red rectangle] parkeerplaats 's nachts dicht
[Green rectangle] parkeerplaats 's nachts open
[*] Locatie boei nachtelijk parkeerverbod

Toelichting
Parkeerplaatsen 's nachts dicht tussen 24:00 uur en 6:00 uur

Schaal 1:2000

Pagina 7 van 8
Papierformaat: 42 cm x 29,7 cm
Datum: 17 augustus 2020
© 2020 Gemeente Amsterdam



Gemeente Amsterdam
Amsterdams Bos

Nachtelijke afsluiting parkeerplaatsen

Legenda
[Red rectangle] parkeerplaats 's nachts dicht
[Green rectangle] parkeerplaats 's nachts open
[*] Locatie boei nachtelijk parkeerverbod

Toelichting
Parkeerplaatsen 's nachts dicht tussen 24:00 uur en 6:00 uur

Schaal 1:3000

Pagina 8 van 8
Papierformaat: 42 cm x 29,7 cm
Datum: 17 augustus 2020
© 2020 Gemeente Amsterdam

Als u het niet eens bent met dit besluit, kunt u binnen 6 weken na verzenddatum van dit besluit een bezwaarschrift indienen bij de veiligheidsregio Amsterdam-Amstelland. Het bezwaarschrift moet tenminste uw naam en adres bevatten, de datum, een omschrijving van het besluit waartegen het bezwaar is gericht en de gronden van het bezwaar. Het is wenselijk tevens een afschrift van dit besluit mee te zenden. Het bezwaarschrift moet u sturen naar: de veiligheidsregio Amsterdam-Amstelland, Postbus 92171, 1090 AD Amsterdam.