




Esri Nederland, Community Map Contributors

**Legenda**  
 Aanpassen duikers Raam 2020

**Projectplan Aanpassen duikers  
 District Raam 2020  
 blad 1 Reek**

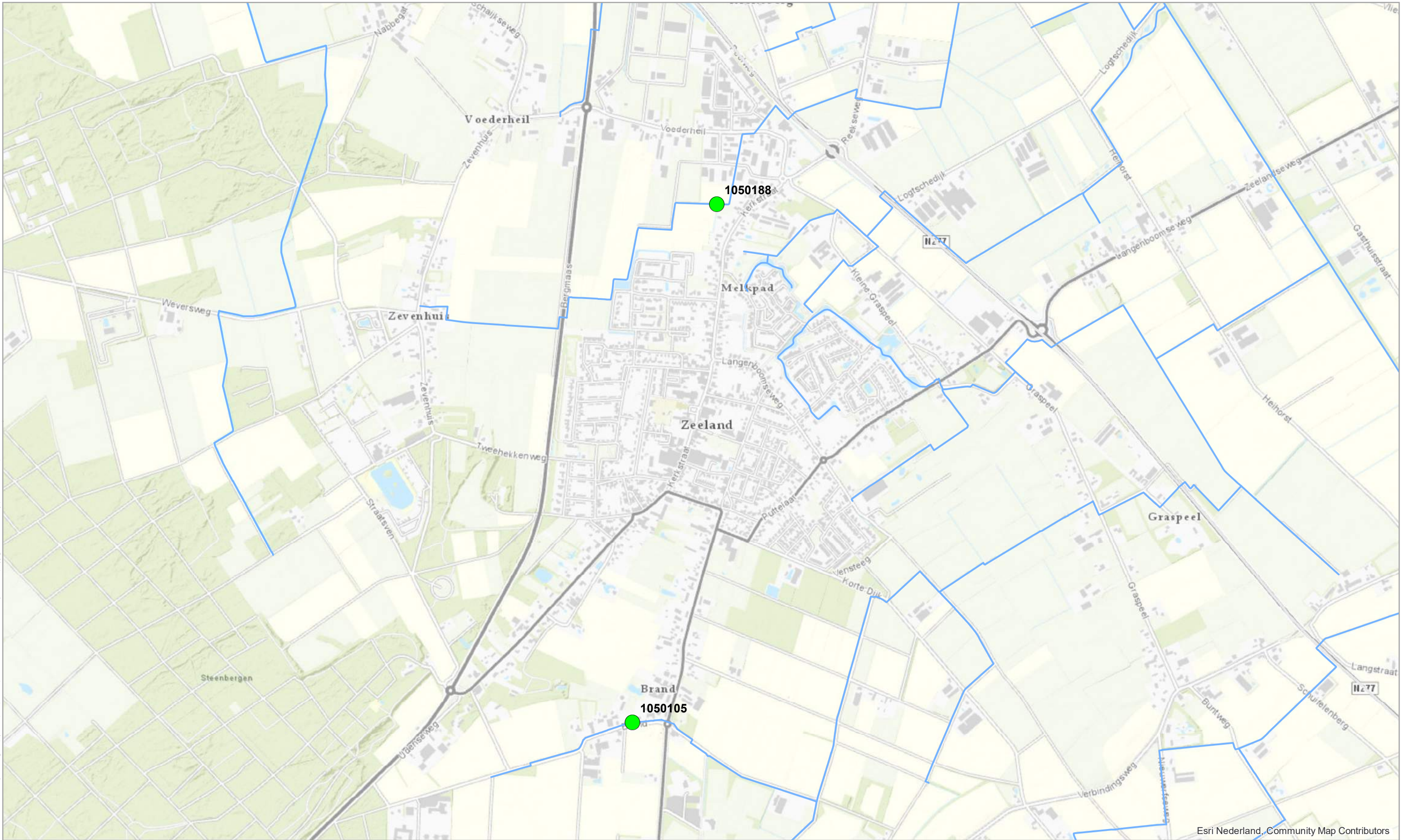
0 200 400 m

Gemaakt door: Cluster Gis, Servicestaf	Projectnummer: Nummer
Gemaakt op: Datum	Bladnummer: Blad
Versie: nummer	Papierformaat: A3

Aan deze kaart kunnen geen rechten worden ontleend

GBKN, Kadaster en Topografische ondergrond Copyright © de Niet voor het Kadaster en de openbare registers, Apeldoorn, 2017. © Aerial, Adviseurs en ICT Rijswaterstaat, Copyright Aandata Int. Surveys, versie 2017. Provincie Noord-Brabant



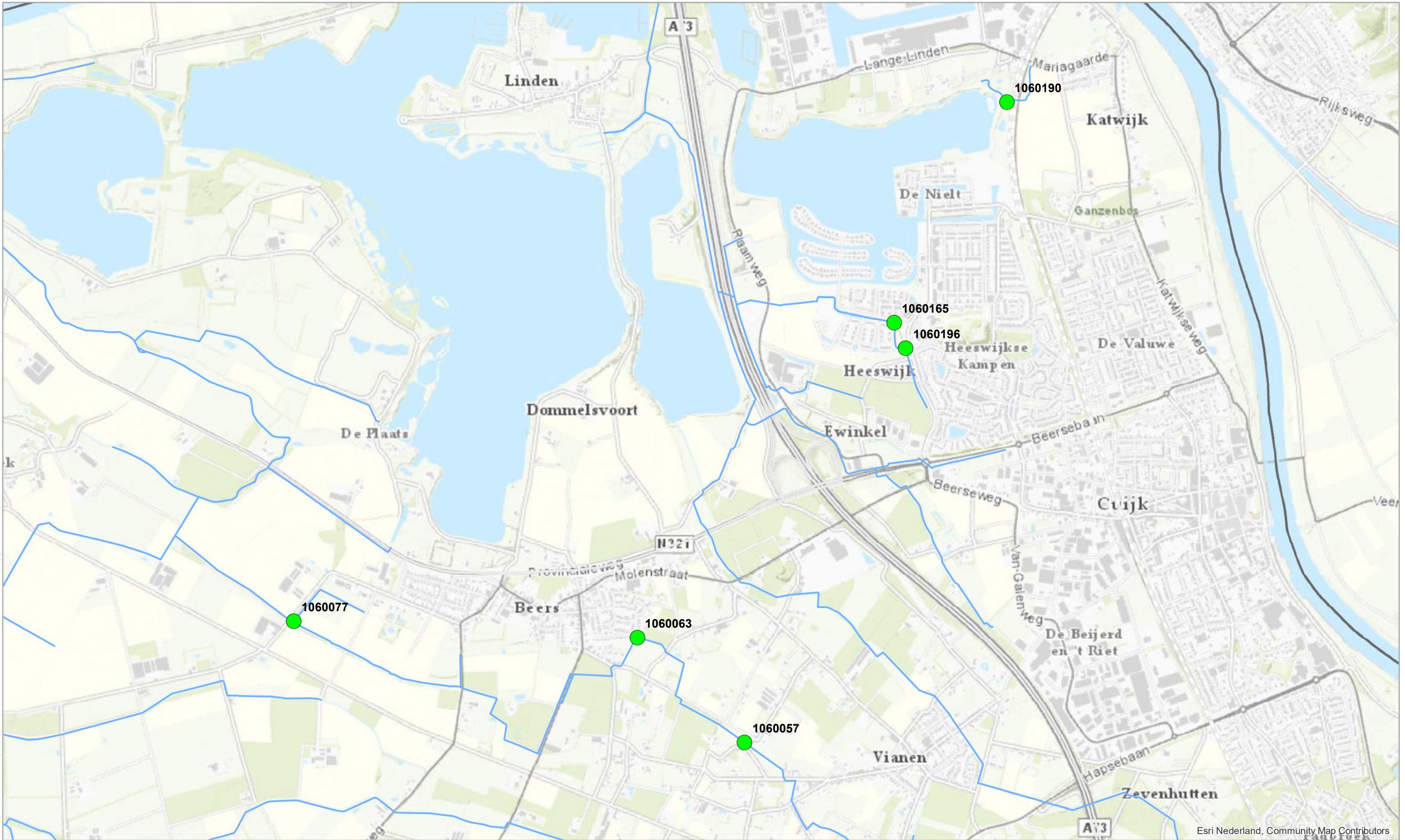
**Legenda**  
● Aanpassen duikers Raam 2020


**Projectplan Aanpassen duikers  
 District Raam 2020  
 blad 2 Zeeland**

0 290 580 m  
 Gemaakt door: Cluster Gis, Servicestaf  
 Gemaakt op: Bladnummer:  
 Datum: Blad  
 Versie: Papierformaat:  
 nummer: A3

Esri Nederland, Community Map Contributors





**Legenda**  
 Aanpassen duikers Raam 2020


**Projectplan Aanpassen duikers  
 District Raam 2020  
 blad 3 Cuijk**

0 400 800 m  
 Gemaakt door: Cluster Gis, Servicestaf  
 Gemaakt op: Datum  
 Versie: nummer  
 Projectnummer: Nummer  
 Bladnummer: Blad  
 Papierformaat: A3





Esri Nederland, Community Map Contributors

**Legenda**  
 Aanpassen duikers Raam 2020

**Projectplan Aanpassen duikers  
 District Raam 2020  
 blad 4 Oeffelt**



Gemaakt door:  
 Cluster Gis, Servicestaf  
 Gemaakt op:  
 Datum  
 Versie:  
 nummer

Projectnummer:  
 Nummer  
 Bladnummer:  
 Blad  
 Papierformaat:  
 A3





**Legenda**

● Aanpassen duikers Raam 2020

**Projectplan Aanpassen duikers  
District Raam 2020  
blad 5 Mill Haps**

0 220 440 m

Gemaakt door:  
Cluster Gis, Servicestaf

Gemaakt op:  
Datum

Versie:  
nummer

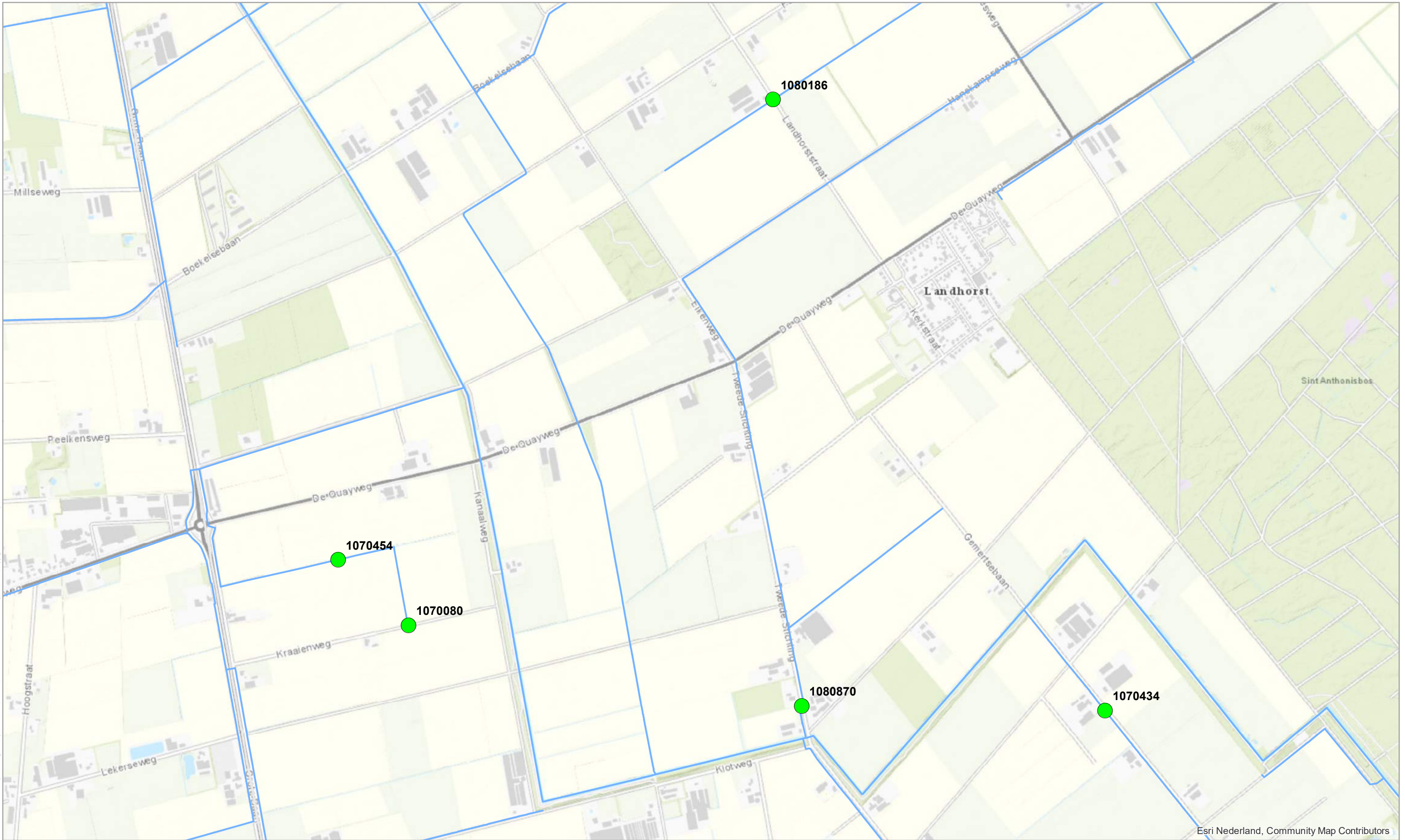
Projectnummer:  
Nummer

Bladnummer:  
Blad

Papierformaat:  
A3



GBKN, Kadaster en Topografische ondergrond Copyright © dienst voor het kadaster en de openbare registratie, Apeldoorn, 2017. © Aerial, Adviseurs in ICT Rijkswaterstaat, Copyright Aandada Int. Surveys, versie 0.0.1, 2017. Province Noord-Brabant




Esri Nederland, Community Map Contributors

- Legenda**
- Aanpassen\_duikers\_Raam\_2020
  - Aanpassen duikers Raam 2020
  - duikersRaam2020deel3


**Projectplan Aanpassen duikers  
District Raam 2020  
blad 6 Landhorst**

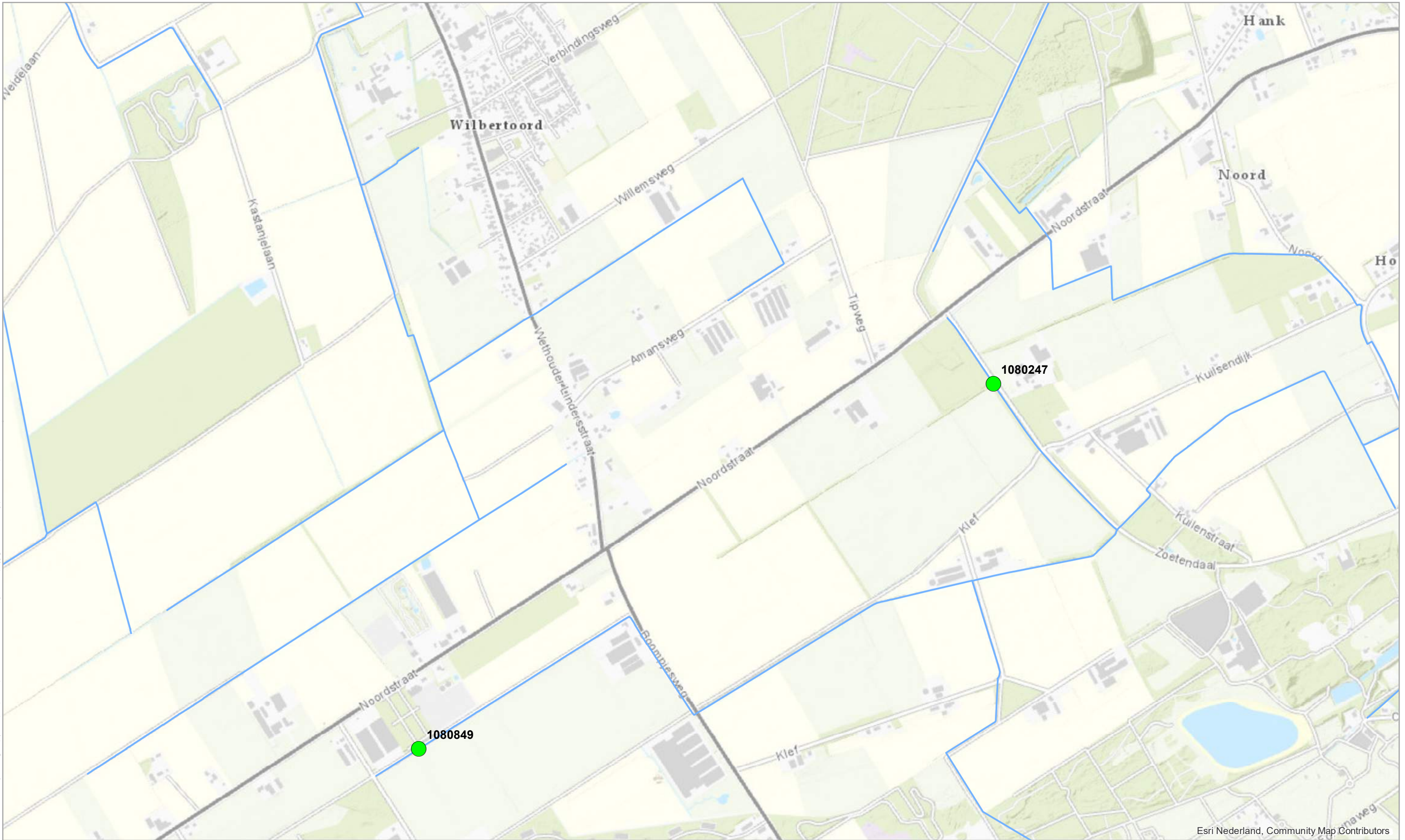
0 270 540 m

Gemaakt door: Cluster Gis, Servicestaf	Projectnummer: Nummer
Gemaakt op: Datum	Bladnummer: Blad
Versie: nummer	Paperformaat: A3



N





GBKN, Kadaster en Topografische ondergrond Copyright © dienst voor het kadaster en de openbare registers, Apeldoorn, 2017. © Aernx, Adviseurs in Geoinformatie en ICT Rijswijksestraat, Copyright Aerdia Int. Surveys, versie 0.0.1, 2007. Provincie Noord-Brabant

Esri Nederland, Community Map Contributors

**Legenda**

- Aanpassen\_duikers\_Raam\_2020
- Aanpassen duikers Raam 2020
- duikersRaam2020deel3

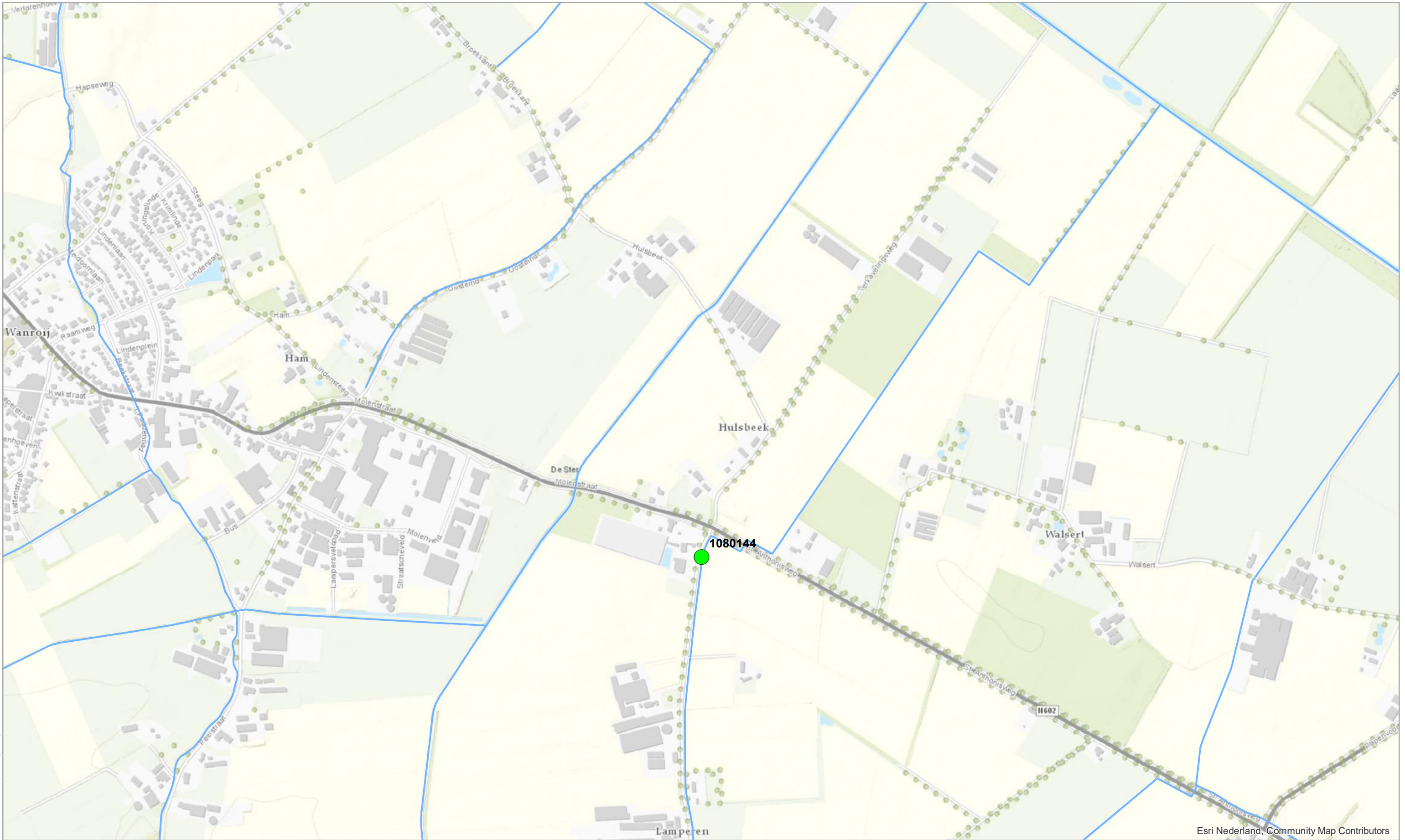
**Projectplan Aanpassen duikers  
District Raam 2020  
blad 7 Wilbertoord**



Gemaakt door:  
Cluster Gis, Servicestaf  
Gemaakt op:  
Datum  
Versie:  
nummer

Projectnummer:  
Nummer  
Bladnummer:  
Blad  
Papierformaat:  
A3





GBK/A, Kadaster en Topografische ondergrond Copyright © dienst voor het kadaster en de openbare registers, Apeldoorn, 2017. © A. A. A. Adviseurs en ICT Rijswaterstaat. Copyright Aandata Int. Survey, versie 0.0. N. 2007. Provincie Noord-Brabant

- Legenda**
- Aanpassen duikers Raam 2020
  - duikersRaam2020deel3

**Projectplan Aanpassen duikers  
District Raam 2020  
blad 8 Wanroij**

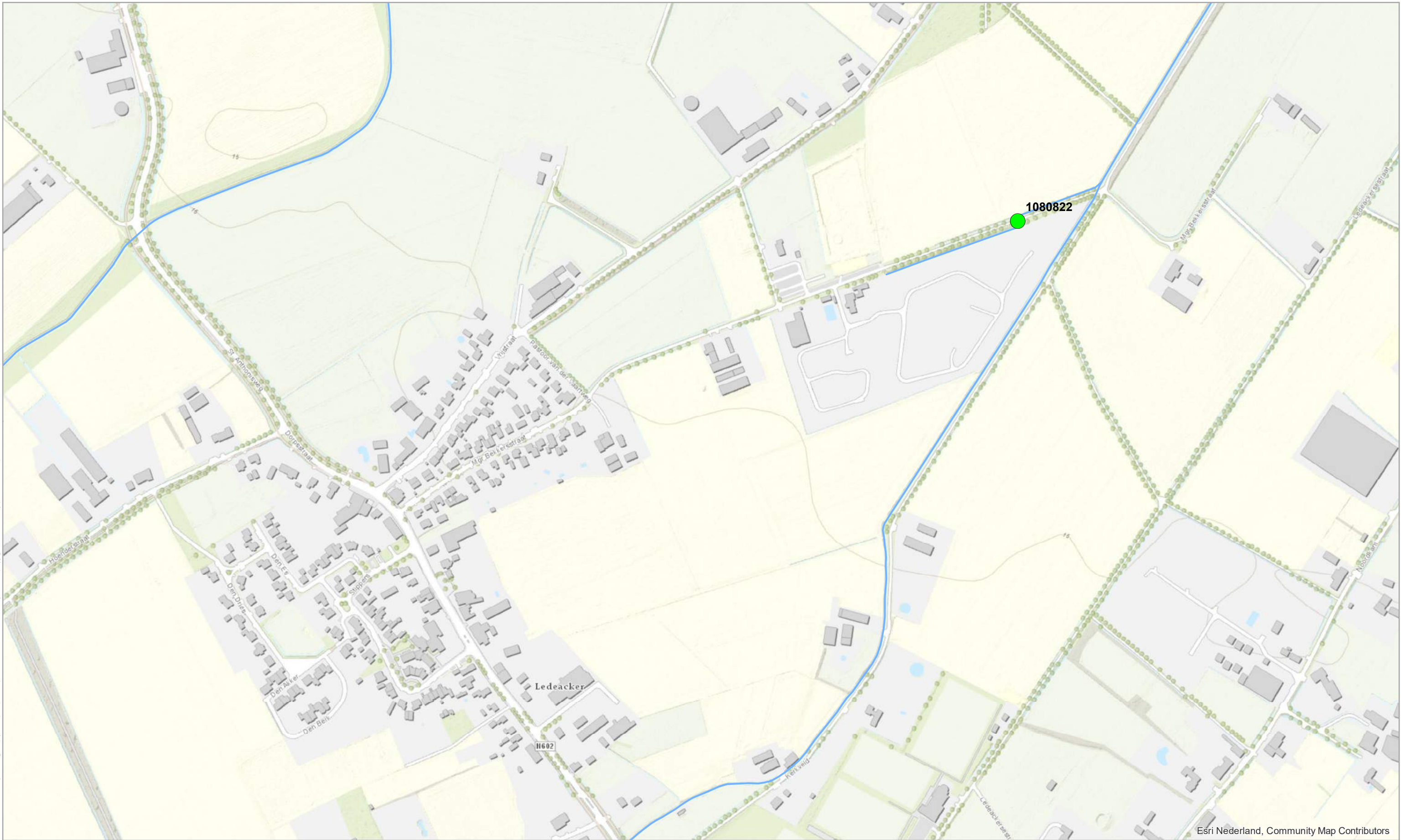
0 175 350 m  
 Gemaakt door: Cluster Gis, Servicestaf  
 Gemaakt op: Nummer  
 Datum: Bladnummer:  
 Versie: Blad  
 nummer: Papierformaat:  
 A3



Esri Nederland, Community Map Contributors

Aan deze kaart kunnen geen rechten worden ontleend





Esri Nederland, Community Map Contributors

- Legenda**
- Aanpassen duikers Raam 2020
  - duikersRaam2020deel3

**Projectplan Aanpassen duikers  
District Raam 2020  
blad 9 Ledeacker**

0 90 180 m

Gemaakt door: Cluster Gis, Servicestaf  
 Gemaakt op: Datum  
 Versie: nummer


Projectnummer:  
 Nummer  
 Bladnummer:  
 Blad  
 Papierformaat:  
 A3



GBKN, Kadaster en Topografische ondergrond Copyright © de met voor het Kadaster en de openbare registers, Apeldoorn, 2017. © Aerial, Adviesbureauro, 2017. © Aerial, Adviesbureauro, 2017. Provincie Noord-Brabant



Esri Nederland, Community Map Contributors

**Legenda**  
 Aanpassen duikers Raam 2020

**Projectplan Aanpassen duikers  
 District Raam 2020  
 blad 10 Stevensbeek**

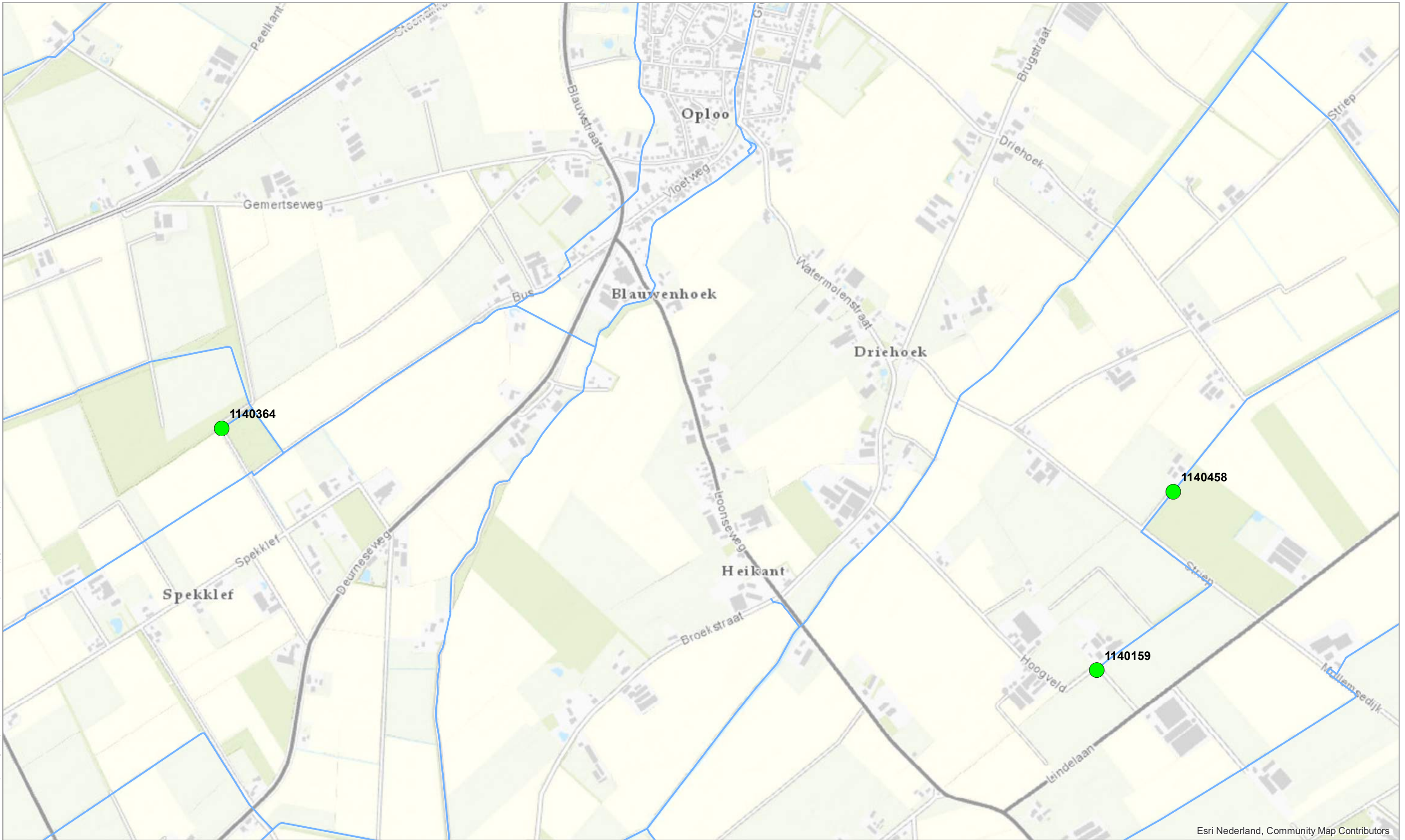


Gemaakt door:  
 Cluster Gis, Servicestaf  
 Gemaakt op:  
 Datum  
 Versie:  
 nummer

Projectnummer:  
 Nummer  
 Bladnummer:  
 Blad  
 Papierformaat:  
 A3



Aan deze kaart kunnen geen rechten worden ontleend



GBKN, Kadaster en Topografische ondergrond Copyright © dienst voor het kadaster en de openbare registratie, Apeldoorn, 2017. © Atern, Adviseurs in ICT Rijswaterstaat, Copyright Aandada Int. Surveys, versie 0.0.1, 2007. Province Noord-Brabant

Esri Nederland, Community Map Contributors

**Legenda**

● Aanpassen duikers Raam 2020

**Projectplan Aanpassen duikers  
District Raam 2020  
blad 11 Oploo**

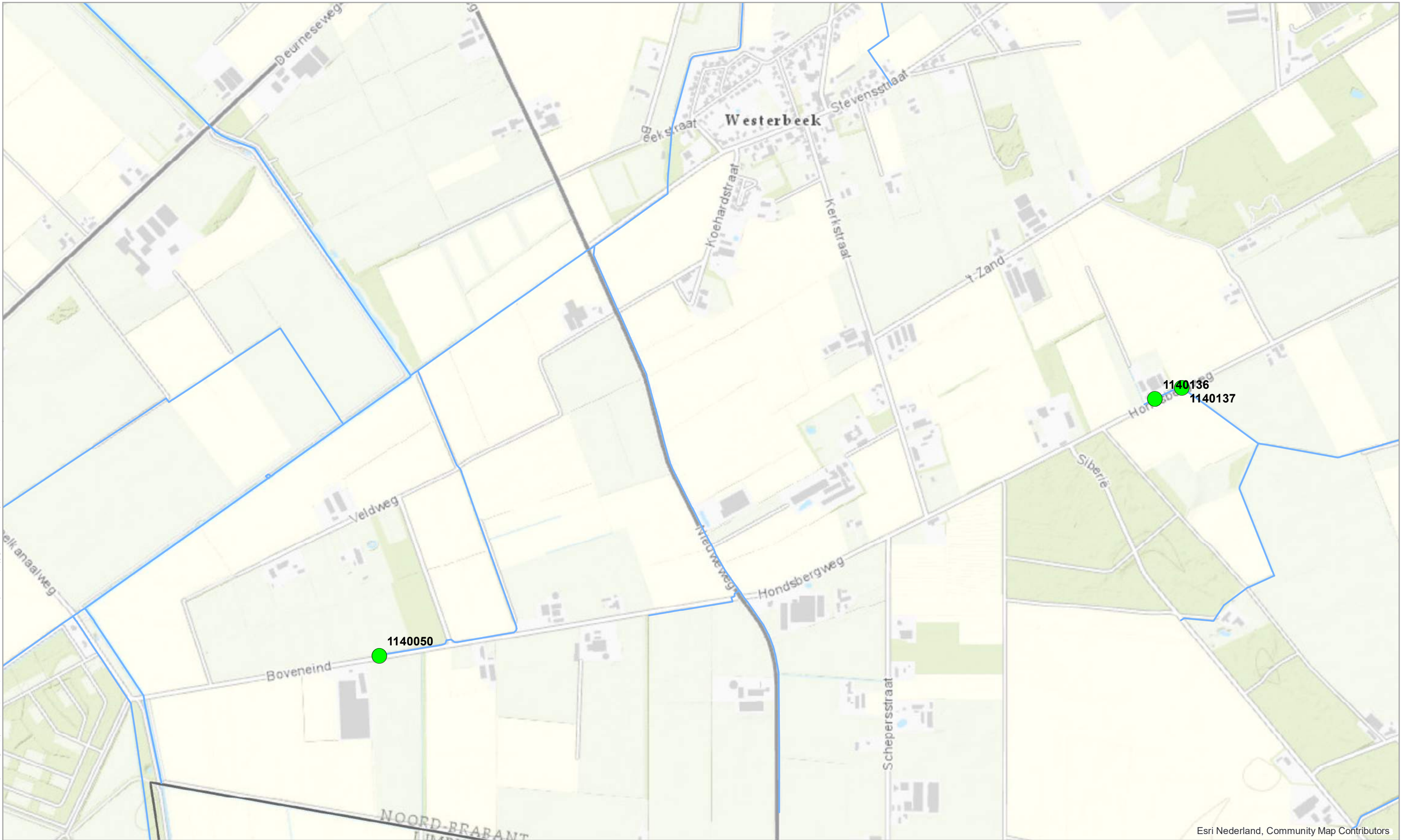
0 220 440 m

Gemaakt door:  
Cluster Gis, Servicestaf  
Gemaakt op:  
Datum  
Versie:  
nummer

Projectnummer:  
Nummer  
Bladnummer:  
Blad  
Papierformaat:  
A3



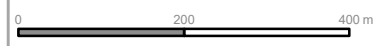
Aan deze kaart kunnen geen rechten worden ontleend



Esri Nederland, Community Map Contributors

- Legenda**
- Aanpassen duikers Raam 2020

**Projectplan Aanpassen duikers  
District Raam 2020  
blad 12 Westerbeek**

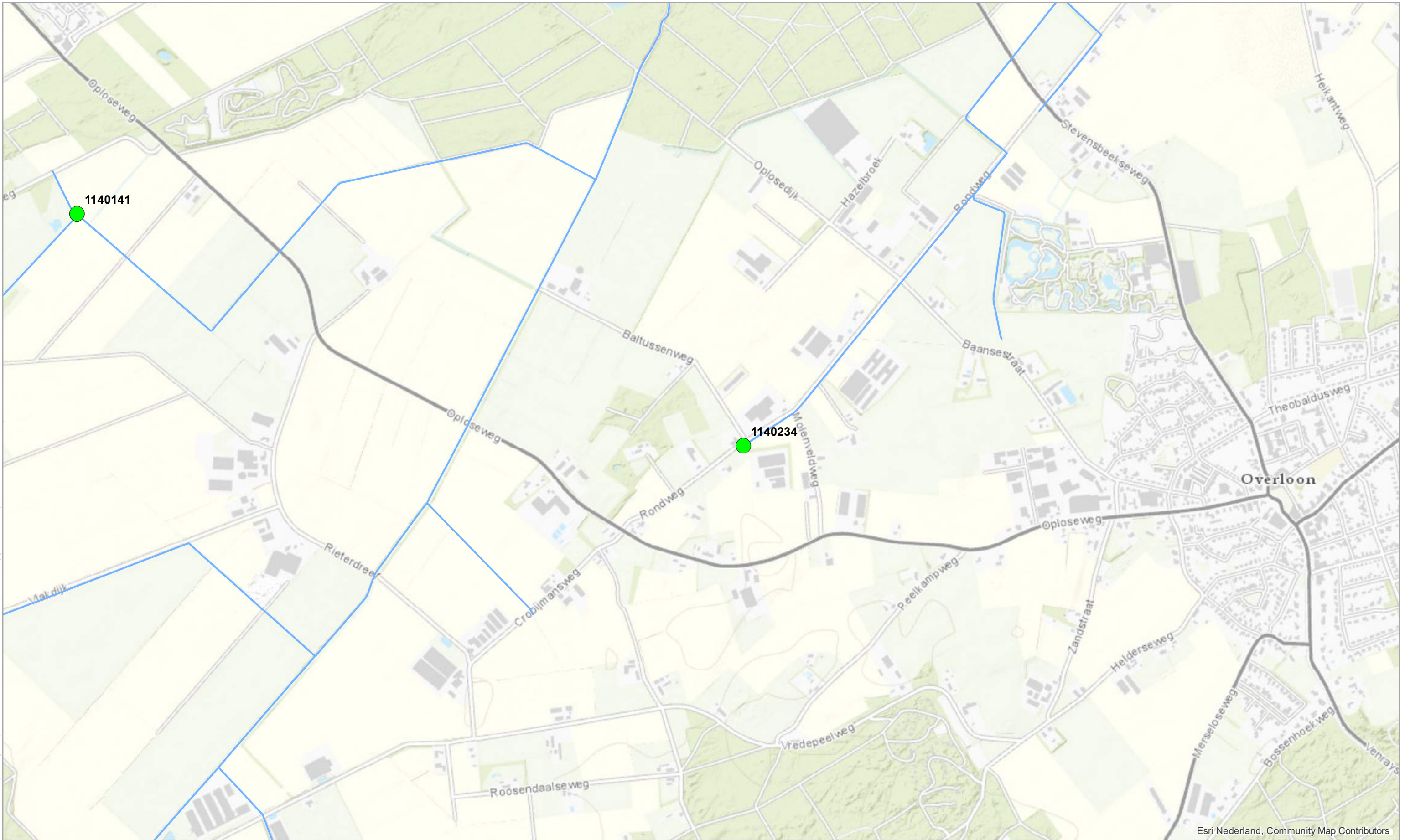


Gemaakt door:  
Cluster Gis, Servicestaf  
Gemaakt op:  
Datum  
Versie:  
nummer


Projectnummer:  
Nummer  
Bladnummer:  
Blad  
Papierformaat:  
A3



Aan deze kaart kunnen geen rechten worden ontleend



Esri Nederland, Community Map Contributors

**Legenda**  
 Aanpassen duikers Raam 2020

**Projectplan Aanpassen duikers  
 District Raam 2020  
 blad 13 Overloon**



Gemaakt door:  
 Cluster Gis, Servicestaf  
 Gemaakt op:  
 Datum  
 Versie:  
 nummer

Projectnummer:  
 Nummer  
 Bladnummer:  
 Blad  
 Papierformaat:  
 A3



Aan deze kaart kunnen geen rechten worden ontleend



Esri Nederland, Community Map Contributors

**Legenda**  
● Aanpassen\_duikers\_Raam\_2020

**Projectplan Aanpassen duikers  
 District Raam 2020  
 blad 14 Holthees**

0 75 150 m  
 Gemaakt door: Cluster Gis, Servicestaf  
 Gemaakt op: Datum  
 Versie: nummer  
 Projectnummer: Nummer  
 Bladnummer: Blad  
 Papierformaat: A3



Aan deze kaart kunnen geen rechten worden ontleend

GBKN, Kadaster en Topografische ondergrond Copyright © de niet voor het kadaster en de openbare registers, Apeldoorn, 2017. © Aerial, Adviseurs & Geoinformatie en ICT Rijswaterstaat, Copyright Aandada Int. Survey, versie 0.0.1, 2007. Province Noord-Brabant